





COBERTURA CASA CASEIRO – GARAGEM  
ESC. 1:75

<b>PROJETO DE ARQUITETURA</b>		09/10																																
ALVARÁ PARA A CONSTRUÇÃO DE UMA RESIDÊNCIA UNIFAMILIAR PROJETO EXECUTIVO DE ARQUITETURA RESIDÊNCIA AFONSO ARAGÃO SITO 06, GLEBA L, CONDOMÍNIO PORTO GALO, ANGRA DOS REIS, RJ, 23917010																																		
<table border="1" style="width: 100%; border-collapse: collapse;"> <thead> <tr> <th colspan="3" style="text-align: center;">MEMORIAL DE ÁREAS</th> </tr> <tr> <th style="text-align: left;">LOCAL</th> <th style="text-align: center;">ÁREA COBERTA</th> <th style="text-align: center;">ÁREA DESCOBERTA</th> </tr> </thead> <tbody> <tr> <td>CASA NÍVEL RUA</td> <td style="text-align: center;">334,08m<sup>2</sup></td> <td style="text-align: center;">47,11m<sup>2</sup></td> </tr> <tr> <td>CASA NÍVEL INFERIOR</td> <td style="text-align: center;">188,76m<sup>2</sup></td> <td style="text-align: center;">146,08m<sup>2</sup></td> </tr> <tr> <td>CASA NÍVEL TÉCNICO</td> <td style="text-align: center;">33,21m<sup>2</sup></td> <td style="text-align: center;">0,46m<sup>2</sup></td> </tr> <tr> <td>CASEIRO</td> <td style="text-align: center;">82,76m<sup>2</sup></td> <td style="text-align: center;">73,51m<sup>2</sup></td> </tr> <tr> <td>GARAGEM</td> <td style="text-align: center;">82,76m<sup>2</sup></td> <td style="text-align: center;">75,00m<sup>2</sup></td> </tr> <tr> <td><b>TOTAL</b></td> <td style="text-align: center;"><b>639,91m<sup>2</sup></b></td> <td style="text-align: center;"><b>341,69m<sup>2</sup></b></td> </tr> <tr> <td colspan="3"> </td> </tr> <tr> <td>ÁREA TERRENO</td> <td style="text-align: center;">7.665,00m<sup>2</sup></td> <td></td> </tr> <tr> <td>TAXA DE OCUPAÇÃO</td> <td style="text-align: center;">8,35%</td> <td></td> </tr> </tbody> </table>	MEMORIAL DE ÁREAS			LOCAL	ÁREA COBERTA	ÁREA DESCOBERTA	CASA NÍVEL RUA	334,08m <sup>2</sup>	47,11m <sup>2</sup>	CASA NÍVEL INFERIOR	188,76m <sup>2</sup>	146,08m <sup>2</sup>	CASA NÍVEL TÉCNICO	33,21m <sup>2</sup>	0,46m <sup>2</sup>	CASEIRO	82,76m <sup>2</sup>	73,51m <sup>2</sup>	GARAGEM	82,76m <sup>2</sup>	75,00m <sup>2</sup>	<b>TOTAL</b>	<b>639,91m<sup>2</sup></b>	<b>341,69m<sup>2</sup></b>				ÁREA TERRENO	7.665,00m <sup>2</sup>		TAXA DE OCUPAÇÃO	8,35%		<p><b>LOCALIZAÇÃO:</b></p>  <p style="text-align: center; color: red;">580943.14 m E 7451387.08 m S</p>
MEMORIAL DE ÁREAS																																		
LOCAL	ÁREA COBERTA	ÁREA DESCOBERTA																																
CASA NÍVEL RUA	334,08m <sup>2</sup>	47,11m <sup>2</sup>																																
CASA NÍVEL INFERIOR	188,76m <sup>2</sup>	146,08m <sup>2</sup>																																
CASA NÍVEL TÉCNICO	33,21m <sup>2</sup>	0,46m <sup>2</sup>																																
CASEIRO	82,76m <sup>2</sup>	73,51m <sup>2</sup>																																
GARAGEM	82,76m <sup>2</sup>	75,00m <sup>2</sup>																																
<b>TOTAL</b>	<b>639,91m<sup>2</sup></b>	<b>341,69m<sup>2</sup></b>																																
ÁREA TERRENO	7.665,00m <sup>2</sup>																																	
TAXA DE OCUPAÇÃO	8,35%																																	
 PROPRIETÁRIO: AFONSO CELSO DE CARVALHO ARAGÃO																																		
AUTOR DO PROJETO ENGº ALINE MOREIRA DE TOLEDO – CREA RJ 2011105031																																		
RESPONSÁVEL TÉCNICO ENGº ALINE MOREIRA DE TOLEDO – CREA RJ 2011105031																																		
	Prefeitura de Angra dos Reis Instituto Municipal do Ambiente de Angra dos Reis <b>APROVADO</b> 12/09/2022 Processo: 7953  Cynthia Beltrão Salgado Diretor de Licenciamento Urbanístico Matr. 19176																																	
TÍTULO DO DESENHO: CASEIRO COBERTURA																																		
DATA: FEVEREIRO/2022	ESCALA: INDICADA	DESENHO: VIRGINIA MARIA ALBUQUERQUE DE ARAUJO CAU A6521-8																																