



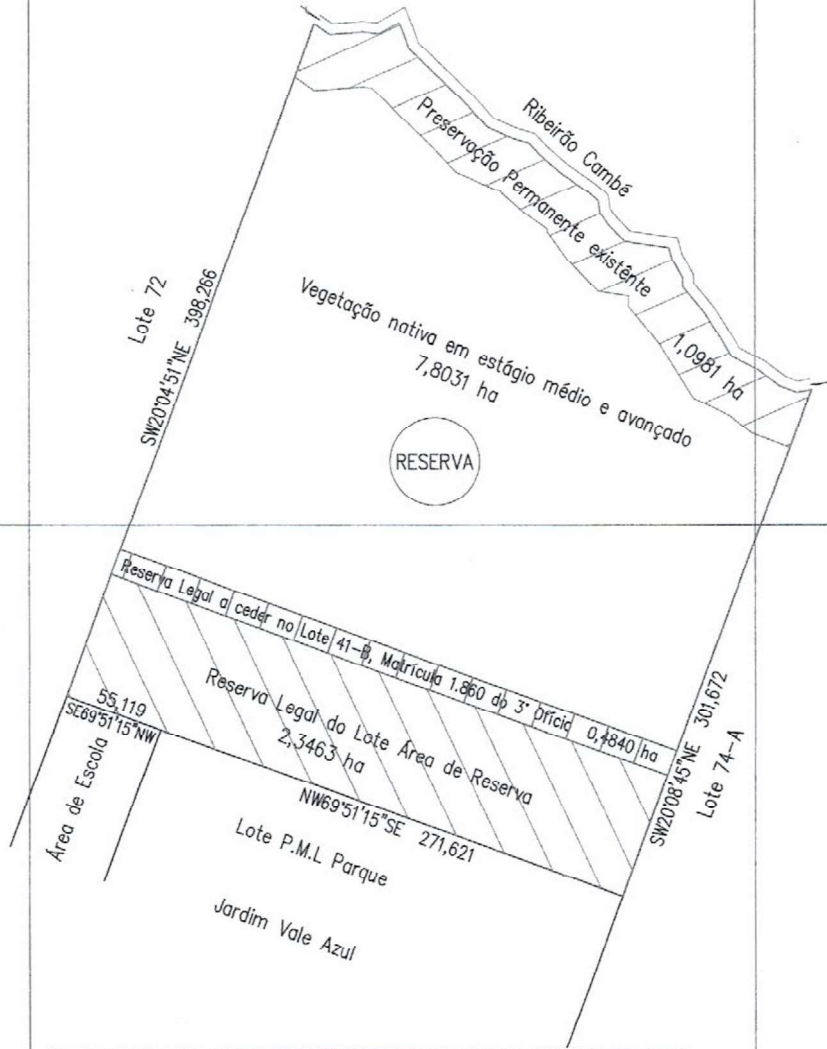


N = 7418000

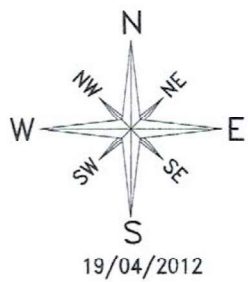
USO DO SOLO

- Preservação Permanente existente 
- Reserva Legal Existente 
- Reserva Legal a ceder 
- Vegetação nativa em estágio médio e avançado 

N = 7417600




QUADRO DE ÁREAS	ÁREA (ha)
Preservação Permanente existente do Lote Área de Reserva	1,0981
Reserva Legal do Lote Área de Reserva	2,3463
Reserva Legal a ceder no Lote 41-B, Matrícula 1.860 do 3º Ofício	0,4840
Vegetação nativa em estágio médio e avançado	7,8031
Total	11,7315



RESPONSÁVEL TÉCNICO :

 MARCOS ANTONIO PEDRACI
 TÉCNICO EM AGROPECUARIA
 CREA: PR-4.811/TD

PLANTA DO LOTE ÁREA DE RESERVA
 Área de terras denominada Reserva
 Situado no lugar denominado Subdivisão do Lote 74-
 Na Gleba Ribeirão Cambé

 José Tarciso Ramo
 RG. 1.983.453-0 SSP PR
 Fiscal Ambiental

ESTADO : Paraná	MUNICÍPIO : Londrina	ÁREA : 11,7315 Ha	ESCALA : 1:4000
--------------------	-------------------------	----------------------	--------------------

