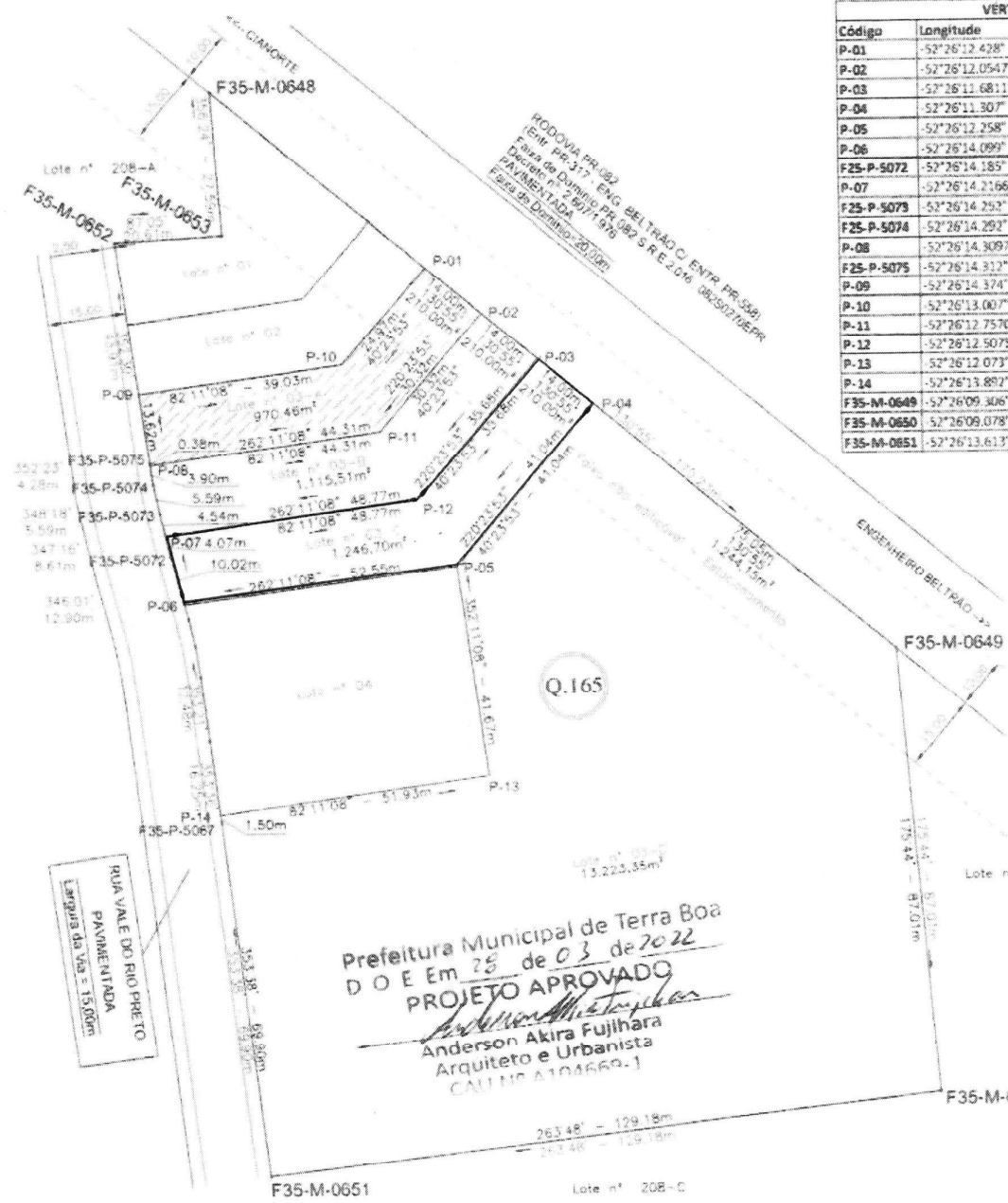


# PLANTA PARCIAL DO MUNICÍPIO DE TERRA BOA


PLANTA DE SUBDIVISÃO




LOTE Nº 03-A (TRÊS-A), DA QUADRA Nº 165 (CENTO E SESSENTA E CINCO), este, subdivisão do lote nº 03, desta cidade e Comarca de Terra Boa-PR, com a área de **970,46m²** (em processo de subdivisão).



VERTICE			
Código	Longitude	Latitude	Altitude
P-01	-52°26'12.428"	-23°45'48.242"	565.300
P-02	-52°26'12.0547"	-23°45'48.5397"	565.000
P-03	-52°26'11.6811"	-23°45'48.8379"	564.500
P-04	-52°26'11.307"	-23°45'49.136"	564.000
P-05	-52°26'12.258"	-23°45'50.143"	563.000
P-06	-52°26'14.099"	-23°45'50.356"	562.100
F25-P-5072	-52°26'14.185"	-23°45'50.042"	564.140
P-07	-52°26'14.2166"	-23°45'49.9133"	562.200
F25-P-5073	-52°26'14.292"	-23°45'49.769"	562.339
F25-P-5074	-52°26'14.292"	-23°45'49.591"	562.457
P-08	-52°26'14.3097"	-23°45'49.4654"	563.000
F25-P-5075	-52°26'14.312"	-23°45'49.453"	562.525
P-09	-52°26'14.374"	-23°45'49.014"	563.500
P-10	-52°26'13.007"	-23°45'48.854"	564.400
P-11	-52°26'12.7570"	-23°45'49.2940"	564.300
P-12	-52°26'12.5075"	-23°45'49.7136"	564.000
P-13	-52°26'12.073"	-23°45'51.487"	562.500
P-14	-52°26'13.892"	-23°45'51.700"	561.400
F35-M-0649	-52°26'09.306"	-23°45'50.733"	568.351
F35-M-0650	-52°26'09.078"	-23°45'53.553"	565.156
F35-M-0651	-52°26'13.613"	-23°45'54.006"	564.439

Prefeitura Municipal de Terra Boa  
 D O E Em 28 de 03 de 2022  
**PROJETO APROVADO**  
*Anderson Akira Fujihara*  
 Anderson Akira Fujihara  
 Arquiteto e Urbanista  
 CREA Nº A104669-1



 <b>SERVIÇOS DE TOPOGRAFIA LTDA.</b> Fone: (44) 3537-2669 / 9 9965-2100 E-mail: wagner.geomensor@gmail.com		PARA QUEM EXIGE PRECISÃO, QUALIDADE E CONFIANÇA EM SEU PROJETO. Deus seja louvado! Desde: 06/06/2011	
<b>RESPONSÁVEL:</b>  Wagner de Silva Geomensor CFT-BR nº 0383063590-7 TRT: BR20221579064		<b>INDICADORES:</b> Divisa _____ Indicador _____ F. de Domínio _____ Cerca _____ Rua _____ Rodovia _____ <b>DESENHO:</b> TIAGO CEZARINI <b>ESCALA:</b> 1/1300 <b>DATA:</b> 22/03/2022	
 Aloisio Cláudio Borão CPF nº 883.621.329-49		<b>FOLHA:</b> <h1>1/4</h1> <b>MATRICULAÇÃO:</b> <b>MUNICÍPIO:</b> TERRA BOA - PR <b>COMARCA:</b>	

LOCAL: Z:\PROJETOS TOPOGRAFIA E CIATOP\078 - ADEMIR CANASSA\017 - LOTEAMENTO ALCIONE\2022\Subdivisão março 2022

