

(S ÚNICO DO ART. 173 DA LEI N.º 6.015 DE 31/12/1973)

REGISTRO DE IMÓVEIS DE AVARÉ
LIVRO 2

Folha 001

1 MATRÍCULA 2 RUA E N.º DO IMÓVEL OU SUA DENOMINAÇÃO

7-325 FAZENDA SANTA CRISTINA

MUN. 3 CARACTERÍSTICAS E CONFRONTAÇÕES

ARANDU

UMA GLEBA de terras com a área de 3.424.000 metros quadrados ou seja 343,40 hectares, situado no imóvel denominado Faz. Santa Cristina, do município de Arandu, desta comarca de Avaré, com as divisas e confrontações seguintes: Inicia-se no marco 18-A cravado a 100,00 ms, da cota máxima da represa Jurumirim, no ponto de confronto com as terras de Orestes Sima, daí segue confrontando com terras da Fazenda Itapuan, com as seguintes rumos e distâncias: 2-3 18º20' SW 60,00 metros, 3-37 54º30' SW 1.466,44 metros, situado a 100,00 ms, da cota máxima da referida represa, daí segue confrontando com a propriedade remanescente da vendedor, com os seguintes rumos e distâncias: 37-A-36-A - 17º45' SE 130,50 metros, 36-A-35-A, 17º45' SE 87,40 metros, 35-A-34-A 54º15' SW 95,10 ms, 34-A-33-A, 54º15' SW 81,10 metros, 33-A 32-A, 10º45' SW 99,30 metros, 32-A-31-A 11º10' SE 197,60 metros, 31-A-30-A 01º42' SW 207,90 ms, 30-A-29-A, 10º30' SE 78,40 metros, daí segue confrontando com a Igreja Presbiteriana com o seguinte rumo e distância: 29-A-12 87º00' NE 604 metros, daí segue confrontando com o Apto Rio Novo, com os seguintes rumos e distâncias: 12-13-18º55' NE 952,00 metros; 13-10-A 77º40' SE 2.039,60 metros, esse situado a 100,00 metros da cota máxima da represa supra aludida, confrontando com a propriedade remanescente do vendedor, com os seguintes rumos e distâncias: 10-A-11-A 11º40' NE 395,76 metros, 11-A - 12-A 16º00' NE 207,30 metros, 12-A-13-A 11º50' NE 93,80 metros, 13-A-14-A 15º00' NE 204,30 metros, 14-A 15-A 13º05' NE 113,00 metros, 15-A-16-A 00º30' NW 122,00 metros, 16-A-17-A 01º30' NW 112,60 metros, 17-A-18-A 27º30' NW 135,70 metros, encerrando o perímetro que contem a área de 3.424,00 m².

Matriculado por: A Grande

R=2/7.325-Avaré, 11 de AGOSTO de 979-Conforme documentos apresentados em Cartório e de conformidade com a

ANTECEDENTES DOMINIAIS = Registro número um (1), na matrícula 6.198, do Lº 2, deste Cartório de Imóveis...

(S ÚNICO DO ART. 173 DA LEI Nº 6.015 DE 31/12/1973)

Folha 2/7325-

RUA E N.º DO IMÓVEL OU SUA DENOMINAÇÃO

1	MATRÍCULA 2	
MUN.	3	
<p>CARACTERÍSTICAS E CONFRONTAÇÕES</p> <p>Lei nº 58, de 10 de dezembro de 1.937, regulamentada pelo Decreto nº 3.079, de 15 de setembro de 1.938, e Dec. nº 1.179, datado de 22 de setembro de 1937 e Decreto nº 400, datado de 14 de agosto de 1.979, da Prefeitura Municipal de Arandu, assinado pelo seu Prefeito Municipal, Sr. Benedito F. Aguiilar, a proprietária KICAZE S/A AGRPECUARIA E COMERCIAL, com sede nesta Capital, inscrita no CGCMF sob nº 50.666.586/0001-70, com seu contrato arquivado na Junta Comercial do Estado de São Paulo sob nº 353.000.017.465, representada por Fernando Luiz Pereira de Souza, brasileiro, pecuarista, desquitado, RG nº 1.820.715-SP e do Cic nº 020.329.708-30, L=0=F=E=0 U= o imóvel retro descrito, denominada <u>TERRAS DE STA. CRISTINA</u>, situada no município de Arandu, comarca de Avaré - que se destina a recreação, tendo os seus lotes medidos variáveis, conforme o total de 3.106 lotes, distribuídos em 115 quadras, com medidas variáveis, a declividade dos lots, bem como das ruas, não ultrapassa a máxima nem tampouco a mínima exigidas pela boa técnica, conforme cláusula integrante do contrato padrão a ser utilizado nas vendas do presente loteamento, bem como o constante da escritura definitiva a ser outorgada será permitida a ocupação máxima de 1/3 da área de cada lote; O loteamento projetado na conformidade das disposições legais da Secretária da Saúde do Estado de São Paulo, obedece a determinação de destinar o mínimo de 30% da área total para fins de circulação e recreação. Dessa forma, reservou-se ao sistema de circulação, ruas e avenidas - 20,88% da área total, e, ao sistema de recreação (espaços livres) 10,06% totalizando 30,94% ou seja 1.059.306,8 m² - O loteamento fica cerca de 10 Km da cidade de Arandu, onde não existem indústrias. As indústrias mais próximas localizam-se no município vizinho de Avaré, e ainda assim são de pequeníssimo porte. Da mesma forma, dentro de um raio de 500 metros, partindo dos extremos do loteamento (qualquer deles), não existem atividades industriais, urbanas, agrícolas ou recreativas, conforme demonstra o croqui anexo, de situação, sendo as terras bastante arenosas, sem qualquer exploração, e ventos predominantes, no sentido NOROESTE.</p> <p>QUADRO DAS AREAS: - Total de Lotes: 3.106 - Área das Ruas:.... 714.883,30 m² - Sistema de Lazer:....344.423,50 m² - Dos lotes: 2.214.693,20 m² - Reserv. p. fins resid.... 150.000,00 m² - Total....3.424.000.000,00 m²</p> <p>QUADRA AB = Lote 1, quem da rua 8, olha de frente para este lote, vê as seguintes medidas e confrontações: - lado esquerdo 60,00 m, confrontando com o lote 02, lado direito 60,00 m, confrontando com a divisa do loteamento, fundos 25,00 m, confrontando com o lote 24, frente 25,00 m, para a rua 8. Lote 2: quem da rua 8, olha de frente para este lote, vê as seguintes medidas e confrontações: lado esquerdo 60,00 m, confrontando com o lote 3, lado direito 60,00 m, confrontando com o lote 1, fundos 25,00 m, confrontando com o lote 23, frente 25,00 m</p>		
4	ANTECEDENTES DOMINIAIS	continua no verso e nas folhas seguintes

6

REFERÊNCIAS DOMINIAIS

5

AYERBAÇÕES, ONUS, CANCELAMENTOS, ETC.

EY-05 (600,00 m2); EY-06 (600,00 m2), perfazendo a área total de 24.486,90 metros quadrados, pelo valor de Cr\$. 127,91 o metro quadrado, perfazendo o total de Cr\$. 3.132.119,37 (treis milhoes, cento e trinta e dois mil, cento e dezenove cruzeiros e trinta e sete centavos), que serão pagos em quarenta e oito (48) prestações mensais, conforme notas promissórias, anteriormente emitidas e que fazem parte do presente. As prestações mensais serão representadas por notas promissórias, emitidas pelo comprador, por ocasião da assinatura deste contrato, devendo ser pagas no Banco expressamente indicada pela Vendedora. O sinal dado por ocasião da proposta do contrato, feita pelo COMPRADOR, valerá quando da assinatura deste instrumento, como principio de pagamento vencendo-se a primeira prestação, no mes seguintes, num dos dias 10, 20 ou 30, a critério da Incorporadora, e as demais de 30 em 30 dias. Obriga-se o comprador pelo pagamento à Incorporadora da taxa mensal de 0,001 do valor das Obrigações Reajustáveis do Tesouro Nacional (ORTN), por metro quadrado de área adquirida, para guarda, limpeza e fiscalização do imóvel desta objeto, bem como a conservação e manutenção das ruas, avenidas, praças, sistemas de captação, tratamento e distribuição d'agua. Essa taxa será calculada com base no valor das ORTNS, do mes anterior ao mes devido e exigida paralelamente com as prestações de amortização do preço, a partir da 3ª prestação. Essas prestações serão representadas por notas promissórias emitida pelo comprador, nos termos da clausula 19a. Fica ressalvado que durante o primeiro ano de vigência do contrato, contado da data da proposta, a taxa de conservação será cobrada com um desconto de 50%. Além do preço estabelecido para o imóvel, o comprador obriga-se a pagar a Incorporadora, a titulo de taxa de

PARA SIMPLES
NÃO VALE COMO
VALOR: R\$ 22,26

REGISTRO DE IMÓVEIS DE AVARÉ
 Livro 2
 (S ÚNICO DO ART. 173 DA LEI N.º 6.015 DE 31/12/1973)

Folha 3/7325-

RUA E N.º DO IMÓVEL OU SUA DENOMINAÇÃO

1	MATRÍCULA	2
MUN.	3	CARACTERÍSTICAS E CONFRONTAÇÕES
4	ANTECEDENTES DOMINIAIS	continua no verso e nas folhas seguintes

para a rua oito; Lote 03: frente para a rua oito, onde mede 25,00 ms, lado esquerdo 60,00 ms, confrontando com o lote 04; lado direito 60,00 m, confrontando com o lote 02, e fundos 25,00 ms, confrontando com o lote 22; Lote 04: frente para a rua oito, onde mede 25,00 ms, lado esquerdo 60,00 ms, confrontando com o lote 05, lado direito 60,00 m, confrontando com o lote 03, e fundos 25,00 ms, confrontando com o lote 21; Lote nº 05: frente para a rua oito, onde mede 25,00 ms, lado esquerdo 60,00 ms, confrontando com o lote 06, lado direito 60,00 ms, confrontando com o lote 04, e fundos 25,00 ms, confrontando com o lote 20; Lote nº 06: frente 25,00 ms, para a rua 08, lado esquerdo 60,00 ms, confrontando com o lote 07, lado direito 60,00 m, confrontando com o lote 05, e fundos 25,00 m, confrontando com o lote 19; Lote nº 07: frente 25,00 ms, para a rua oito, lado esquerdo 60,00 - ms, confrontando com o lote 08, lado direito 60,00 ms, confrontando com o lote 06, e fundos 25,00 ms, confrontando com o lote 18; Lote nº 08: frente 25,00 ms, para a rua oito, lado esquerdo 60,00 ms, confrontando com o lote 09, lado direito 60,00 ms, confrontando com o lote 07 e fundos 25,00 m, confrontando com o lote 17; Lote 09: - frente 25,00 ms, para a rua oito, lado esquerdo 60,00 ms, confrontando com o lote 10, lado direito 60,00 ms, com o lote 08, e fundos 25,00 ms, confrontando com o lote 10; LOTE 10: frente 25,00 ms, para a rua oito, lado esquerdo 60,00 m, confrontando com o lote 09, e fundos 25,00 m, confrontando com o lote 11; Lote 11: frente 25,00 ms, para a rua oito, lado esquerdo 60,00 m, confrontando com o lote 12, lado direito 60,00 ms, confrontando com o lote 10, e fundos 25,00 m, confrontando com o lote 14; Lote nº 12: frente 15,00 ms, para a rua oito, lado esquerdo 60,00 m, com a rua 7 e 15,7 m em curva - lado direito 60,00 m, confrontando com o lote 11, e fundos 25,00 m, confrontando com o lote nº 13; Lote nº 13: - frente 15,00 m, para a rua seis, lado esquerdo 60,00 m, confrontando com o lote 14, lado direito 50,00 m, com a rua 7, e 15,7 m em curva, e fundos 25,00 m, confrontando com o lote nº 12; Lote nº 14: - frente 25,00 ms, para a rua seis, lado esquerdo 60,00 ms, confrontando com o lote 15, lado direito 60,00 m, confrontando com o lote 13; e fundos 25,00 m, confrontando com o lote 11; Lote nº 15: - frente 25,00 m, para a rua seis, lado esquerdo 60,00 ms confrontando com o lote 16, lado direito 60,00 m, confrontando com o lote 14, e fundos 25,00 m, confrontando com o lote 10; Lote nº 16: - frente 25,00 ms, para a rua seis, lado esquerdo 60,00 m, confrontando com o lote -- 17, lado direito 60,00 m, confrontando com o lote nº 15, e fundos 25,00 ms, confrontando com o lote 09; Lote nº 17, frente 25,00 m, para a rua seis, lado esquerdo 60,00 m, confrontando com o lote 18, lado direito 60,00 ms - confrontando com o lote 16, e fundos 25,00 ms para a rua seis; Lote nº 18: - frente 25,00 m, para a rua seis, --



Operador Nacional do Sistema de Registro Eletrônico de Imóveis

6

REFERÊNCIAS DOMINIAIS

REFERÊNCIAS DOMINIAIS

5

OPERADOR NACIONAL DO SISTEMA DE REGISTRO ELETRÔNICO DE IMÓVEIS

AVERBAÇÕES, ONUS, CANCELAMENTOS, ETC.

benfeitorias (arruamento, demarcação, locação de quadras e lotes, identificação e sinalização de ruas e rede de água), a importância estimativa correspondente a 0,10 (um décimo), do valor, na data da proposta de contrato, das Obrigações Reajustáveis do Tesouro Nacional (ORTN), por metro quadrado de área adquirida. Essa taxa está sujeita desde a data da proposta de contrato, a juros compostos de 1% ao mês e correção monetária mensal; e poderá ser paga até trinta dias da data marcada para pagamento da última prestação do preço do imóvel. O valor do débito de então, poderá ainda, desde que acrescido anualmente de correção monetária e juros de 12% ser dividido em até 18 (dezoito) parcelas mensais e sucessivas, calculadas pelo Sistema Franciscense dígito pelo sistema Frances de Amortização, segundo os coeficientes da Tabela Price, vencendo-se a primeira trinta dias após a data prevista para vencimento da última prestação, referente ao preço do imóvel. Essas prestações serão representadas por notas promissórias, emitidas pelo comprador, nos termos da cláusula 19a. O comprador cons titue irrevogavelmente, sua bastante procuradora, a firma MOMENTUM EMPREENDIMENTOS IMOBILIÁRIOS LTDA, a quem confere poderes, para emitir ou avalizar notas promissórias, no valor dos pagamentos devidos em função do presente instrumento, a título de multa contratual, incidentes sobre os débitos das cláusulas 16a. 17a. e 20 a. a título de conservação, taxa de benfeitorias, melhoramentos diversos e despesas de contrato, bem como constitui a vendedora sua bastante procuradora para emitir notas promissórias no valor dos pagamentos devidos em razão da multa contratual e em razão de encargos fiscais, tudo nos termos respectivamente das cláusulas 23a 16a, 17a, 20a, 9 a e 10a. Tais poderes poderão ser subs

PARA SIMPLES CONSULTA
NÃO VALE COMO ORIGINAL
VALOR: R\$ 22,26



REGISTRO DE IMÓVEIS DE AVARÉ
 Livro 2

(S ÚNICO DO ART. 173 DA LEI Nº 6.015 DE 31/12/1973)

Folha 4/7325-

1	MATRÍCULA 2	RUA E N.º DO IMÓVEL OU SUA DENOMINAÇÃO
MUN.	3	CARACTERÍSTICAS E CONFRONTAÇÕES
<p>lado esquerdo 60,00 ms, confrontando com o lote 19, lado direito 60,00 m, confrontando com o lote 17, e fundos 25,00 m, confrontando com o lote 07; Lote nº 19: - frente 25,00 m, para a rua seis, lado esquerdo 60,00 ms, - confrontando com o lote 20, lado direito 60,00 m, confrontando com o lote 18, e fundos 25,00 m, confrontando com o lote 06; Lote nº 20: - frente 25,00 m, para a rua seis, lado esquerdo 60,00 m, confrontando com o lote -- 21, lado direito 60,00 m, confrontando com o lote 19, fundos 25,00 ms, confrontando com o lote 05; Lote nº 21: - frente 25,00 m, para a rua seis, lado esquerdo 60,00 m, confrontando com o lote 22; lado direito 60,00 m, confrontando com o lote 20, e fundos 25,00 m, confrontando com o lote 23; Lote nº 22: - frente 25,00 m, para a rua seis, lado esquerdo 60,00 m, confrontando com o lote 23; lado direito 60,00 m, confrontando com o lote 21; e - fundos 25,00 m, confrontando com o lote 03; Lote nº 23: - frente 25,00 m, para a rua seis, lado esquerdo 60,00 m, confrontando com o lote 22; fundos 25,00 m, confrontando com o lote 24; lado direito 60,00 m, confrontando com a divisa - com o lote 02; Lote nº 24: - frente 25,00 m, para a rua seis, lado esquerdo 60,00 m, confrontando com o lote 21 e QUADRA AC: Lote nº 1: - frente 15,00 m, para a rua seis, lado esquerdo 60,00 m, confrontando com o lote 2, lado direito 50,00 m, com a rua 7 e 15,7 m, em curva, e fundos 25,00 m, confrontando com o lote 19; Lote nº 2: frente 25,00 m, para a rua oito, lado esquerdo 60,00 m, confrontando com o lote 03, lado direito 60,00 m, confrontando com o lote 1, e fundos 25,00 m, confrontando com o lote 18; Lote nº 03: - frente 25,00 m, para a rua oito, lado esquerdo 60,00 m, confrontando com o lote 2, e fundos 25,00 m, confrontando com o lote 04, lado direito 60,00 m, confrontando com o lote 02, e fundos 25,00 m, confrontando com o lote 17; Lote nº 04: - frente 25,00 m, para a rua oito, lado esquerdo 60,00 m, confrontando com o lote 05, lado direito 60,00 m, confrontando com o lote 06, - o lote 16; Lote nº 05: - frente 25,00 m, para a rua oito, lado esquerdo 60,00 m, confrontando com o lote 06, - lado direito 60,00 ms, confrontando com o lote 04, e fundos 25,00 m, confrontando com o lote 15; Lote nº 06: - frente 25,00 m, para a rua oito, lado esquerdo 60,00 m, confrontando com o lote 07, lado direito 60,00 ms, confrontando com o lote 14, e fundos 25,00 m, confrontando com o lote 14; Lote nº 07: - frente 25,00 m, para a rua oito, lado esquerdo 60,00 m, confrontando com o lote 13; Lote nº 08: - frente 25,00 m, para a rua oito, lado esquerdo 60,00 m, confrontando com o lote 09, lado direito 60,00 m, confrontando com o lote 07, e fundos 25,00 m, confrontando com o lote 12; Lote nº 09: - frente 25,00 m, para a rua oito, lado esquerdo 60,00 m, confrontando com</p>		
4	ANTECEDENTES DOMINIAIS	continua no verso e nas folhas seguintes

6

REFERÊNCIAS DOMINIAIS

AVERBAÇÕES, ONUS, CANCELAMENTOS, ETC.

tabelecidos com reserva de iguais, ficando entretanto as procuradores acima nomeadas, solidariamente responsáveis pelos atos praticados por seus substitutos. A incorporadora, fica autorizada, a em qualquer tempo, querendo realizar no loteamento outras benfeitorias nas áreas públicas ou particulares, comuns, obrigando-se o COMPRADOR a pagar nas épocas próprias; a cota parte que lhe couber, por essas melhorias! Tais benfeitorias somente poderão ser executadas por empresa de comprovada idoneidade, à critério da Incorporadora, selecionadas entre pelo menos tres (3) candidatos, mediante tomada de preços, vencendo o menor orçamento. Ao custo total da obra, será acrescido o valor de 20% a título de taxa de administração, e dividido proporcionalmente entre os COMPRADORES, tomando-se como base o critério da Incorporadora, a metragem quadrada ou toda de cada lote. A cota parte de cada lote será devida após notificação expressa, com antecedência mínima de 30 dias, podendo ser paga, pelo Sistema Francês de Amortização, em parcelas mensais e sucessivas, calculadas segundo os coeficientes da Tabela Price, sujeitas a juros de 12% a.a. e correção monetária anual, cada uma no valor máxima de 7 obrigações reajustáveis do Tesouro Nacional. Essas prestações da mesma forma que as do preço do imóvel, serão representadas por notas promissórias emitidas pelo COMPRADOR, ou pela Incorporadora, nos termos da cláusula 19a. e exigidas, juntamente com os demais encargos contratuais. O Foro eleito é o da Capital de São Paulo, com renúncia de qualquer outro por mais privilegiado que seja ou se torne. As demais condições constantes do título, sendo uma das vias arquivadas em cartório para constar. -o-o-o-o-o-o-o-o- Registrada por: D....Cr\$3.200,00

PARA SIMPLES CONPRADO
NÃO VALE COMO CAPITAL
VALOR: R\$ 22,26

REGISTRO DE IMÓVEIS DE AVARÉ
 Livro 2
 (S ÚNICO DO ART. 173 DA LEI Nº 6.015 DE 31/12/1973)

Folha
 5/7325-

RUA E Nº DO IMÓVEL OU SUA DENOMINAÇÃO

1	MATRÍCULA	2
MUN.	3	CARACTERÍSTICAS E CONFRONTAÇÕES
4	ANTECEDENTES DOMINIAIS	<p>o lote 10, lado direito 60,00 m, confrontando com o lote 08, fundos 25,00 m, confrontando com o lote 11; Lote nº 10: frente 30,00 m para a rua oito, lado esquerdo 60,78 m para a Av. Santos Dumont e 15,7 m em curva, lado direito 60,00 m, confrontando com o lote 09, e fundos 33,2 m, confrontando com o lote 11; Lote nº 11:- frente 6,9 m, para a rua seis, lado esquerdo 70,00 m, confrontando com o lote 12, lado direito 60,42 m, com a rua S.D e 19,1 m, em curva, e fundos 58,2 m, confrontando com os lotes 9 e 10; Lote nº 12:- frente 25,00 m, para a rua seis, lado esquerdo 67,7 m, confrontando com o lote 13, lado direito 70,00 m, confrontando com o lote 11, e fundos 25,00 m, confrontando com o lote 08; Lote nº 13:- frente 25,00 m, para a rua seis, lado esquerdo 65,4 m confrontando com o lote 14, lado direito 67,7 m, confrontando com o lote 12, e fundos 25,00 m, confrontando com o lote 07; Lote nº 14:- frente 25,00 m para a rua seis, lado esquerdo 63,1 m, confrontando com o lote 15; lado direito 65,4 m, confrontando com o lote 03, e fundos 25,00 m, confrontando com o lote 06; Lote nº 15:- frente 24,95 m, para a rua seis, lado esquerdo 59,8 m, confrontando com o lote 16, lado direito 63,1 m, confrontando com o lote 14, fundos 25,00 m, confrontando com o lote 05; Lote nº 16:- frente 25,00 m, para a rua seis, lado esquerdo 60,00 m, confrontando com o lote 17, lado direito 59,8 m, confrontando com o lote 15, e fundos 25,00 m, confrontando com o lote 04; Lote nº 17:- frente 25,00 m, para a rua seis, lado esquerdo 60,00 m, confrontando com o lote 18, lado direito 60,00 m, confrontando com o lote 16, e fundos 25,00 m, confrontando com o lote 03; Lote nº 18:- frente 25,00 m, para a rua seis, lado esquerdo 60,00 m, confrontando com o lote 19, lado direito 60,00 m, confrontando com o lote 17, e fundos 25,00 m, confrontando com o lote 02; Lote nº 19:- frente 15,00 m, para a rua seis, lado esquerdo 50,00 m, com a rua 7 e 15,7 m, em curva, lado direito 60,00 m, confrontando com o lote 18, e fundos 25,00 m, confrontando com o lote 1; QUADRA AD: frente 7,5 m, para a rua 09, lado esquerdo 51,9 m, confrontando com a rua 8, e 15,7 m, em curva, lado direito 61,55 m, confrontando com o lote 2, fundos 17,5 m, confrontando com a divisa do loteamento; Lote nº 02:- frente 15,00 m para a rua 9, lado esquerdo 61,55 m, confrontando com o lote 1, lado direito 61,20 m, confrontando com o lote 03, e fundos 15,00 m, confrontando com a divisa do loteamento; Lote nº 03:- frente 15,00 m para a rua 9, lado esquerdo 61,20 m, confrontando com o lote 02, lado direito 60,85 m, confrontando com o lote 04, fundos 15,00 m, confrontando com a divisa do loteamento; Lote nº 04:- frente 15,00 m para a rua 9, lado esquerdo 60,85 m, confrontando com o lote 03, lado direito 60,5 m, confrontando com o lote 05, e fundos 15,00 m, confrontando com a divisa do loteamento; Lote nº 05:- frente 15,00 m para a rua 9, lado esquerdo 60,5 m, confrontando com o lote 04, lado di-</p>

continua no verso e nas folhas seguintes

5 REFERÊNCIAS DOMINIAIS 6

REFERÊNCIAS DOMINIAIS

AVERBAÇÕES, ONUS, CANCELAMENTOS, ETC.

R=4/7-325-Avaré, 23 de MAIO de 1.980- POR compromisso de PROMESSA DE CESSAO DE DIREITOS DE CONTRATO DE COMPRA E VENDA, datado de 12 de fevereiro de 1.980, com as firmas devidamente reconhecidas, a firma JOTA IMOVEIS E MATERIAIS DE CONSTRUÇÃO LTDA, sediada na Capital de São Paulo, a Av. Ipiranga, 1.216, 1º andar, inscrita no CGCMF sob nº 62.256.078/0001-49; representada pelo sr. Mario Moacyr dos Reis Ponzini, brasileiro, casado, portador do RG nº 1.249.974 e do CIC número 070.094.298-04, promete ceder ao sr. ROBERTO SFWAYBRICK SOBRINHO, brasileiro, solteiro, desenhista, portador da Cedula de Identidade RG nº 6.817.333 e do CPF nº 006.964.918-93, residente em São Paulo, todos os direitos presente e futuros, adquiridos por força do contrato já referido, pactuado com a firma MOMENTUM EMPREENDIMENTOS IMOBILIARIOS LTDA, e os outros que se seguiram e/ou se seguirem com os proprietários da area, e que recaem sobre o LOTE Nº 22, DA QUADRA "DP", com a area de 1.100,00 m², pelo preço estimativo e condições de pagamento, ou seja Cr\$137.000,00 (cento e trinta e sete mil cruzeiros), com entrada de Cr\$2.626,97, e o saldo de 72 (setenta e duas) prestações, representados por notas promissórias de valor variável, a serem emitidas oportunamente, conforme clausulas da Escritura Padrao Declaratória, vencendo-se a primeira delas, na data mencionada no item 04, do quadro resumo, e as demais no mesmo dia dos meses subsequentes. A Vendedora por Escritura Padrao Declaratória, lavrada nas notas do 19º Cartório da Capital, no Livro 2.816, fls. 11, estabeleceu clausulas e condições gerais e invariáveis para regerem obrigatoriamente, todas as alienações, a qualquer título, dos lotes do referido empreendimento, passando as mesmas, a fazer parte integrante do presente

PARA SIMPLES
NÃO VALE COMO CARTÓRIO
VALOR: R\$ 22,16

RUA E N.º DO IMÓVEL OU SUA DENOMINAÇÃO

1	MATRÍCULA	2	
MUN.	3	CARACTERÍSTICAS E CONFRONTAÇÕES	
4	ANTECEDENTES DOMINIAIS	<p>reito 60,15 m, confrontando com o lote 06, e fundos 15,00 m, confrontando com a divisa do loteamento; Lote nº 6 frente 15,00 m para a rua 9, lado esquerdo 60,15 m, confrontando com o lote 05, lado direito 59,8 m, confrontando com o lote 07, e fundos 15,00 m, confrontando com a divisa do loteamento; Lote nº 07:- frente 15,00 m para a rua 09, lado esquerdo 59,8 m, confrontando com o lote 06, lado direito 59,45 m; confrontando com o lote 08, e fundos 15,00 m, confrontando com a divisa do loteamento; Lote nº 08:- frente 15,00 m para a rua 9, lado esquerdo 59,45 m, confrontando com o lote 07, lado direito 59,1 m, confrontando com o lote 09, e fundos 15,00 m, confrontando com a divisa do loteamento; Lote nº 09: frente 15,00 m para a rua 9, lado esquerdo 59,1 m, confrontando com o lote 10, e fundos 15,00 m, confrontando com a divisa do loteamento; Lote nº 10:- frente 15,00 m para a rua 9, lado esquerdo 58,75 m, confrontando com o lote 09, lado direito 58,4 m, confrontando com a divisa do loteamento; Lote nº 11:- frente 15,00 m para a rua 9, lado esquerdo 58,4 m, confrontando com a divisa do loteamento; Lote nº 12: frente 15,00 m para a rua 9, lado esquerdo 58,05 m, confrontando com o lote 11, lado direito 57,7 m, confrontando com o lote 13, e fundos 15,00 m, confrontando com a divisa do loteamento; Lote nº 13:- frente 15,00 m para a rua 9, lado esquerdo 57,7 m, confrontando com o lote 12, lado direito 57,35 m, confrontando com o lote 14, e fundos 15,00 m, confrontando com a divisa do loteamento; Lote nº 14:- frente 15,00 m para a rua 9, lado esquerdo 57,35 m, confrontando com o lote 13, lado direito 57,00 m, confrontando com o lote 15, e fundos 15,00 m, confrontando com a divisa do loteamento; Lote nº 15:- frente 15,00 m para a rua 9, lado esquerdo 57,00 m, confrontando com o lote 14, lado direito 56,65 m, confrontando com o lote 16, e fundos 15,00 m, confrontando com a divisa do loteamento; Lote nº 16:- frente 15,00 m para a rua 9, lado esquerdo 56,65 m, confrontando com o lote 15, lado direito 56,30 m, confrontando com o lote 17, e fundos 15,00 m, confrontando com a divisa do loteamento; Lote nº 17: frente 15,00 m para a rua 9, lado esquerdo 56,30 m, confrontando com o lote 16, lado direito 55,95 m, confrontando com o lote 18; Lote nº 18:- frente 15,00 m para a rua 9, lado esquerdo 55,95 m, confrontando com o lote 17, lado direito 55,6 m, confrontando com o lote 19, e fundos 15,00 m, confrontando com a divisa do loteamento; Lote 19: quem da rua 9 olha de frente para este lote, vê as seguintes medidas e confrontações: lado esquerdo 55,6 m, confrontando com o lote 18, lado direito 45,18 m, com a rua 23 e 15,7 m em curva, e fundos 7,5 m para a rua 9; QUADRA AE: Lote 1, frente 10,00 m para a rua 9, lado esquerdo 44,00 m, confrontando com</p>	

continua no verso e nas folhas seguintes

6

REFERÊNCIAS DOMINIAIS

AVERBAÇÕES, ONUS, CANCELAMENTOS, ETC.

te, como se aqui estivessem escrituras, declarando o Comprador delas ter pleno conhecimento, já tendo recebido a cópia autêntica, por ocasião da proposta de contrato antes realizada, e que se encontra arquivada em Cartório. O presente instrumento, obriga a herdeiros e sucessores e é pactuado na data referida, com a condição expressa de irretroatividade. As demais condições constantes do título, arquivado em Cartório para constar. - o - Registrada por: L. D. ... Cr\$630,00

R\$5/7-325-Avaré, 23 de maio de 1.980- Por Compromisso de PROMESSA DE CESSAO DE DIREITOS DE CONTRATO DE COMPRAS E VENDA, datado de 12 de fevereiro de 1.980, com as firmas devidamente reconhecidas, a firma JOTORA IMOVEIS E MATERIAIS DE CONSTRUÇÃO LTDA, sediada na Capital de São Paulo, a Av. Ipiranga, 1.216, 1º andar, inscrita no CGC/ME sob número 62.256.078/0001-49, representada pelo sr. Mario Moacyr dos Reis Ponzini, brasileiro, casado, portador do RG nº 1.249.974 e do Cic número 070.004.298-04, promete ceder ao sr. ANTONIO CARLOS SEWAYBRICK, brasileiro, casado pelo regime da comunhão de bens com a sra. Julieta Domingues Sewaybrick, desfilista, portador do RG nº 2.418.448 e do CPF número 039.662.598-34, domiciliado e residente em Sto.Amaro, todos os direitos presente e futuros, adquiridos por força do contrato registrado sob nº 1.863, do Livro B, fls. 01m pactuado com a firma MOMENTUM EMPREENDIMENTOS IMOBILIARIOS LTDA, e os outros que se seguirem e/ ou se seguirem com os proprietários da area, e que recaem sobre o LOTE Nº 23, da QUADRA DP, com a area de 1.100,00 m2, pelo preço estimativo e condições de pagamento, ou seja Cr\$137.000,00 com entrada de Cr\$2.626,97, e o saldo de 72 prestações, representadas por notas promiss

PARA SIMPLES
NÃO VALE COMO
VALOR: R\$ 22,26

(S ÚNICO DO ART. 173 DA LEI N.º 6.015 DE 31/12/1973)

Folha -
 -7/7325-

RUA E N.º DO IMÓVEL OU SUA DENOMINAÇÃO

1	MATRÍCULA	2
MUN.	3	CARACTERÍSTICAS E CONFRONTAÇÕES
4	ANTECEDENTES DOMINIAIS	<p>o lote 2, lado direito 34,00 m para a rua 8 e 15,7 m, em curva, fundos 20,00 m, confrontando com o lote 31; Lote 02: - frente 15,00 m para a rua 9, lado esquerdo 44,00 m, confrontando com o lote 03, lado direito 44,00 m, confrontando com o lote 11, e fundos 15,00 m, confrontando com o lote 30; Lote nº 03: - frente 15,00 m, para a rua 9, lado esquerdo 44,00 m, confrontando com o lote 04, lado direito 44,00 m, confrontando com o lote 2, e fundos 15,00 m, confrontando com o lote 29; Lote nº 04: - frente 15,00 m para a rua 9, lado esquerdo 44,00 m, confrontando com o lote 05, lado direito 44,00 m, confrontando com o lote 06, com o lote 28; Lote nº 05: - frente 15,00 m para a rua 9, lado esquerdo 44,00 m, confrontando com o lote 06, - lado direito 44,00 m, confrontando com o lote 04, e fundos 15,00 m, confrontando com o lote 28; Lote nº 06: - frente 15,00 m, para a rua 9, lado esquerdo 44,00 m, confrontando com o lote 07, lado direito 44,00 m, confrontando com o lote 05, e fundos 15,00 m, confrontando com o lote 08, e fundos 15,00 m, confrontando com o lote 06; Lote nº 07: - frente 15,00 m para a rua 9, - lado direito 44,00 m, confrontando com o lote 08, e fundos 15,00 m, confrontando com o lote 07; Lote nº 08: - frente 15,00 m para a rua 9, - lado direito 44,00 m, confrontando com o lote 09, lado esquerdo 44,00 m, confrontando com o lote 07, e fundos 15,00 m, confrontando com o lote 26; Lote nº 9: frente 15,00 m para a rua 9, lado esquerdo 44,00 m, confrontando com o lote 10, lado direito 44,00 m, confrontando com o lote 8, e fundos 15,00 m, confrontando com os lotes 11 e 26; Lote nº 10: frente 13,00 m para a rua 9, lado esquerdo 34,00 m, com a rua 15 e 15,7 m, em curva, lado direito 44,00 m, confrontando com o lote 9, fundos 23,00 m, confrontando com o lote 11; Lote nº 11: - frente 15,00 m para a rua 15, lado esquerdo 35,00 m, confrontando com o lote 12, lado direito 35,00 m, confrontando com os lotes 9 e 10, fundos 15,00 m, confrontando com o lote 26; Lote nº 12: - frente 15,00 m para a rua 15, lado esquerdo 35,00 m, confrontando com o lote 13, lado direito 35,00 m, para a rua 15, lado esquerdo 35,00 m, confrontando com o lote 11, e fundos 15,00 m, confrontando com o lote 25; Lote nº 13: frente 15,00 m, para a rua 15, lado esquerdo 35,00 m, confrontando com o lote 14, lado direito 35,00 m, confrontando com o lote 12, e fundos 15,00 m, confrontando com o lote 25; Lote nº 14: frente 15,00 m para a rua 15, lado esquerdo 35,00 m, confrontando com o lote 15, lado direito 35,00 m, confrontando com o lote 15, lado esquerdo 35,00 m, confrontando com o lote 24; Lote nº 15: - frente 15,00 m para a rua 15, lado esquerdo 35,00 m, confrontando com o lote 16, e fundos 15,00 m, confrontando com o lote 24; Lote nº 16: - frente 15,00 m para a rua 15, lado esquerdo 35,00 m, confrontando com o lote 17, lado direito 35,00 m, confrontando com o lote 15, e fundos 15,00 m, confrontando com o lote 23; Lote nº</p>

continua no verso e nas folhas seguintes

(S ÚNICO DO ART. 173 DA LEI N.º 6.015 DE 31/12/1973)

RUA E N.º DO IMÓVEL OU SUA DENOMINAÇÃO

1	2	
MUN.	3	
<p>CARACTERÍSTICAS E CONFRONTAÇÕES</p> <p><u>17</u>: - frente 15,00 m, para a rua 15, lado esquerdo 35,00 m, confrontando com o lote 18, lado direito 35,00 ms confrontando com o lote 16, e fundos 15,00 ms, confrontando com o lote 22; <u>18</u>: - frente 15,00 m para a rua 15, lado esquerdo 35,00 m, confrontando com o lote 19, lado direito 35,00 m, confrontando com o lote 17, e fundos 15,00 m, confrontando com o lote 21; <u>19</u>: - frente 5,00 m para a rua 15, lado esquerdo 25,00 ms -- com a rua 13, e 15,7 m, em curva, lado direito 35,00 m, confrontando com o lote 18, fundos 15,00 m, confrontando com o lote 20; <u>20</u>: - frente 5,00 m para a rua 10, lado esquerdo 34,86 ms, confrontando com o lote 21, lado direito 24,93 ms, com a rua 13 e 15,7 m, em curva e fundos 15,00 m, confrontando com o lote 19; <u>21</u>: - frente 15,00 m para a rua 10, lado esquerdo 34,79 m, confrontando com o lote 22, lado direito 34,86 ms, confrontando com o lote 20, e fundos 15,00 m, confrontando com o lote 18; <u>22</u>: - frente 15,00 m para a rua 10, lado esquerdo 34,72 ms, confrontando com o lote 23, lado direito 34,79 m, confrontando com o lote 21, e fundos 15,00 m, confrontando com o lote 17; <u>23</u>: - frente 15,00 m para a rua 10, lado esquerdo 34,65 -- ms confrontando com o lote 23; lado direito 34,72 ms, confrontando com o lote 22, e fundos 15,00 m, confrontando com o lote 16; <u>24</u>: - frente 15,00 m para a rua 10, lado esquerdo 38,00 m, confrontando com o lote 25, lado direito 34,65 m, confrontando com o lote 23, e fundos 30,00 m, confrontando com os lotes 14 e 15; <u>25</u>: - frente 13,00 m em curva para a rua 10, lado esquerdo 50,8 m, confrontando com o lote 26, lado direito 38,00 m, confrontando com o lote 24, e fundos 30,00 m, confrontando com os lotes 12 e 13; <u>26</u>: - frente 14,00 m em curva para uma rua 10, lado esquerdo 50,8 m, confrontando com o lote 27, lado direito 50,8 m, confrontando com o lote 25; e fundos 18,00 m, com os lotes 8 e 9,15 m, com o lote 11; <u>27</u>: - frente 13,00 ms, para a rua 10, lado esquerdo 39,00 m, confrontando com o lote 28, lado direito 50,8 m, confrontando com o lote 26 e fundos 30,00 m, confrontando com os lotes 6 e 7; <u>28</u>: - frente 15,00 m para a rua 10, lado esquerdo ... 36,00 m, confrontando com o lote 29, lado direito 39,00 m, confrontando com o lote 27, e fundos 30,00 m, confrontando com os lotes 04 e 05; <u>29</u>: - frente 15,00 m para a rua 10, lado esquerdo 36,00 m, confrontando com o lote 03; <u>30</u>: - frente 15,00 m para a rua 10, lado esquerdo 36,00 m, confrontando com o lote 31, lado direito 36,00 ms, confrontando com o lote 29, e fundos 15,00 m, confrontando com o lote 02; <u>31</u>: - frente 10,00 ms, para a rua dez, lado esquerdo 26,00 m, com a rua 8 e 15,7 m, em curva, lado direito 36,00 m, confrontando com o lote 30, fundos 20,00 m, confrontando com o lote 1; <u>QUADRA AF</u>: Lote nº 1: frente 10,00 ms, para a rua 10, lado es---</p>		

4 ANTECEDENTES DOMINIAIS continua no verso e nas folhas seguintes

5

REFERÊNCIAS DOMINIAIS

6

AVERBAÇÕES, ONUS, CANCELAMENTOS, ETC.

vamente com ROSA L. MARQUES SANTOS; NELCY ELENA ADÃO ALVARES; MARLENE AMARO D. MONARO e AMARA MARIA DOS S. SALES, portadores das Cédulas de Identidades RG ns. 5.055.948, 6.699.501, 6.921.325, e 7.235.674, e dos CPFs ns. 192.175.528/87, 567.935.458/68; 466.583.008/87 e 699.798.048/15, residentes em Mauá, todos os direitos presentes e futuros, adquiridos por força do contrato registrado sob número 1.863, do Livro B-, fls. 01, pactuado com a firma MOMENTUM EMPREENDIMENTOS IMOBILIARIOS LTDA, e os outros que se seguirem e/ou se seguirem com os proprietários da area, e que recaem sobre o LOTE Nº 05, DA QUADRA "DI", com a area de 1.000,00 m2, pelo preço estimativo e condições de pagamento seguintes: Cr\$ 125.000,00, com a entrada de Cr\$ 12.500,00 e o saldo em 72 prestações mensais, representadas por notas promissórias de valor variável, a ser emitidas oportunamente, conforme clausulas da Escritura Padrão Declaratória, vencendo-se a primeira delas, na data mencionada, ou seja em 20 de março de 1.980, e as demais no mesmo dia dos meses subsequentes. A vendedora por escritura Padrão Declaratória, lavrada nas notas do 19º Cartório de Capital, no Livro 2.816, fls. 11, estabeleceu cláusulas e condições gerais e invariáveis para regerem obrigatoriamente, todas as alienações, a qualquer título dos lotes do referido empreendimento passando as mesmas a fazer parte integrante do presente, como se aqui estivessem escrituras, declarando o comprador delas ter pleno conhecimento, já tendo recebido copia autentica, por ocasião da proposta de contrato antes realizada, e que se encontra arquivada neste Cartório. O presente instrumento, obriga a herdeiros e sucessores e é pactuado com a condição expressa de irrevocabilidade. As demais condições constantes do título, arquivado em cartório

PARA SIMPLES
NÃO VALE COMO
VALOR: R\$ 22,26

(S ÚNICO DO ART. 173 DA LEI N.º 6.015 DE 31/12/1973)

Folha 9/7325-

RUA E N.º DO IMÓVEL OU SUA DENOMINAÇÃO

1	MATRÍCULA 2
MUN.	3
4	<p>ANTECEDENTES DOMINIAIS</p> <p>querendo 40,00 m, confrontando com o lote 02, lado direito 30,00 m, com a rua 10 e 15,7 m, em curva, e fundos ... 20,00 m, confrontando com o lote 32, Lote nº 02:- frente 15,00 m para a rua 10, lado esquerdo 40,00 m, confrontando com o lote 03, lado direito 40,00 m, confrontando com o lote 1, e fundos 20,00 m, confrontando com o lote 31; Lote nº 03:- frente 15,00 m para a rua 10, lado esquerdo 40,00 m, confrontando com o lote 04, lado direito- 40,00 m, confrontando com o lote 02, e fundos 20,00 m, confrontando com o lote 30; Lote nº 04:- frente 15,00 ms para a rua 10, lado esquerdo 40,00 m, confrontando com o lote 05, lado direito 40,00 m, confrontando com o lote 03, e fundos 20,00 m, confrontando com o lote 06, lado direito 40,00 m, confrontando com o lote 04, e fundos 20,00 ms, con-- frontando com o lote 28; Lote nº 06:- frente 15,00 m para a rua 10, lado esquerdo 40,00 m, confrontando com o lote 07, lado direito 40,00 m, confrontando com o lote 05, e fundos 20,00 ms, confrontando com o lote 27; Lote- nº 07:- frente 15,00 m para a rua 10, lado esquerdo 40,00 m, confrontando com o lote 08, lado direito 40,00 ms- confrontando com o lote 06, e fundos 20,00 ms, confrontando com o lote 26; Lote nº 08:- frente 15,00 m para a - rua 10, lado esquerdo 40,00 m, confrontando com o lote 09, lado direito 40,00 m, confrontando com o lote 07, e - fundos 20,00 m, confrontando com o lote 25; Lote nº 09:- frente 15,00 m para a rua 10, lado esquerdo 40,00 ms - confrontando com o lote 10, lado direito 40,00 m, confrontando com o lote 08, fundos 15,00 m, confrontando com- o lote 24; Lote nº 10:- frente 15,00 m para a rua 10, lado esquerdo 40,00 m, confrontando com o lote 11, lado - direito 40,00 m, confrontando com o lote 09, e fundos 15,00 m, confrontando com o lote 23; Lote nº 11:- frente- 15,00 m para a rua 10, lado esquerdo 40,00 m, confrontando com o lote 12, lado direito 40,00 m, confrontando -- com o lote 10, e fundos 15,00 m, confrontando com o lote 22; Lote nº 12:- frente 15,00 m para a rua 10, lado -- esquerdo 40,00 m, confrontando com o lote 13, lado direito 40,00 m, confrontando com o lote 11, e fundos 15,00- ms, confrontando com o lote 21; Lote nº 13:- frente 15,00 m para a rua 10, lado esquerdo 40,00 m, confrontando- com o lote 14, lado direito 40,00 m, confrontando com o lote 12, e fundos 15,00 m, confrontando com o lote 20;- Lote nº 14:- frente 15,00 m para a rua 10, lado esquerdo 40,00 m, confrontando com o lote 15, lado direito -- 40,00 m, confrontando com o lote 13, e fundos 15,00 m, confrontando com o lote 19; Lote nº 15:- frente 15,00 ms para a rua 10, lado esquerdo 40,00 m, confrontando com o lote 16, lado direito 40,00 m, confrontando com o lote 14, e fundos 15,00 ms, confrontando com o lote 18; Lote nº 16:- frente 10,00 ms, para a rua 10, lado esquerdo 30,00 ms, com a rua 11, e 15,7 ms, em curva, lado direito 40,00 ms, confrontando com o lote número 15, e fundos-</p>

continua no verso e nas folhas seguintes

6

REFERÊNCIAS DOMINIAIS

AVERBAÇÕES, ONUS, CANCELAMENTOS, ETC.

Registrada por:  D....-Cr\$630,00

R=7/7.325-Avaré, 23 de MAIO de 1.980-Por Compromisso de PROMESSA DE CESSAO DE DIREITOS DE CONTRATO DE COMPRA E VENDA, datado de 12 de março de 1.980, com as firmas devidamente reconhecidas, a firma JOFORA IMOVEIS E MATERIAS DE CONSTRUÇÃO LTDA, sediada na Capital de São Paulo, à Av. Ipiranga, nº 1.216, 1º andar, inscrita no CGCMF sob número 62.256.078/0001-49, representada pelo sr. Mario Moacyr dos Reis Ponzini, brasileiro, casado, portador do RG nº 1.249.974 e do Cic nº070.094.298-04, promete ceder ao sr. CESAR APRIGLIANO, brasileiro, divorciado, arquiteto, portador do RG nº 1.879.197 e do CPF nº003-030-038-04, domiciliado em Santo Amaro-SP, todos os direitos presentes e futuros, adquiridos por força do contrato registrado sob número 1.863, do Lº B, pactuado com a firma MOMENTUM EMPREENDIMENTOS IMOBILIARIOS LTDA, e os outros que se seguirem e/ ou se seguirem com os proprietários da area, e que recaem sobre o LOTE Nº 05, da QUADRA DY, com a area de 800,00 m2, pelo preço estimativo e condições de pagamento seguintes: Cr\$78.000,00, com entrada de Cr\$7.800,00 e o saldo em 36 prestações, representadas por notas promissórias de valor variável a serem emitidas oportunamente, conforme cláusulas de Escritura Padrão Declaratória, vencendo se a primeira dela, em 10 de março de 1.980, e as demais no mesmo dia dos meses subsequentes. A vendedora por Escritura Padrão Declaratória, lavrada nas notas do 19º Cartório da Capital, no Livro 2.816, fls. 11, es-tabeleceu cláusulas e condições gerais e invariáveis para regerem obrigatoriamente, todas as alienações a qualquer título, dos lotes do referido empreendimento passando as mesmas, a fazer parte integrante do presente, como se aqui estivessem escrituras, declarando o

**PARA SIMPLES CONSULTA
NÃO VALE COMO
VALOR: R\$ 22,26**

(S ÚNICO DO ART. 173 DA LEI Nº 6.015 DE 31/12/1973)

Folha = 10/7325 =

1	MATRÍCULA 2	RUA E N.º DO IMÓVEL OU SUA DENOMINAÇÃO
MUN.	3	CARACTERÍSTICAS E CONFRONTAÇÕES
4	<p>20,00 ms, confrontando com o lote 16; Lote nº 18: - frente 15,00 m para a rua 8, lado esquerdo 40,00 m, confrontando com o lote 19, lado direito 40,00 ms, confrontando com o lote 17, e fundos 15,00 m, confrontando com o lote 15; Lote nº 19: - frente 15,00 m para a rua 08, lado esquerdo 40,00 m, confrontando com o lote 20, lado direito 40,00 m, confrontando com o lote 18, e fundos 15,00 m, confrontando com o lote 14; Lote nº 20: - frente 15,00 ms para a rua 8, lado esquerdo 40,00 ms, confrontando com o lote 15; Lote nº 21: - frente 15,00 m para a rua 8, lado esquerdo 40,00 m, confrontando com o lote 22, lado direito 40,00 m, confrontando com o lote 20, e fundos 15,00 ms, confrontando com o lote 12; Lote nº 22: - frente 15,00 m para a rua 08, lado esquerdo 40,00 m, confrontando com o lote 23; lado direito 40,00 m, confrontando com o lote 21 e fundos 15,00 m, confrontando com o lote 11; Lote nº 23: - frente 15,00 m para a rua 8, lado esquerdo 40,00 m, confrontando com o lote 24, lado direito 40,00 ms - confrontando com o lote 22, e fundos 15,00 ms, confrontando com o lote 10; Lote nº 24: - frente 15,00 m, para a rua oito, lado esquerdo 40,00 m, confrontando com o lote 25, lado direito 40,00 m, confrontando com o lote 23, - Fundos 15,00 m, confrontando com o lote 09; Lote nº 25: - frente 15,00 m para a rua 8, lado esquerdo 40,00 ms, - confrontando com o lote 26, lado direito 40,00 m, confrontando com o lote 24, e fundos 15,00 m, confrontando com o lote 08; Lote nº 26: - frente 15,00 m para a rua oito, lado esquerdo 40,00 m, confrontando com o lote 27, - lado direito 40,00 m, confrontando com o lote 25, e fundos 15,00 m, confrontando com o lote 07; Lote nº 27: - frente 15,00 m para a rua oito, lado esquerdo 40,00 m, confrontando com o lote 28, lado direito 40,00 ms, con-- -frontando com o lote 26, e fundos 15,00 m, confrontando com o lote 27, para a rua-- -frontando com o lote 26, e fundos 15,00 m, confrontando com o lote 29, lado direito 40,00 ms, para a rua-- -oito, lado esquerdo 40,00 m, confrontando com o lote 29, lado direito 40,00 ms, confrontando com o lote 27, e - fundos 15,00 ms, confrontando com o lote 05; Lote nº 29: - frente 15,00 m para a rua 08, lado esquerdo 40,00 ms, - confrontando com o lote 30, lado direito 40,00 m, confrontando com o lote 28, fundos 15,00 m, confrontando com - o lote 04; Lote nº 30: - frente 15,00 m para a rua 8, lado esquerdo 40,00 m, confrontando com o lote 31, lado di- -reito 40,00 m, confrontando com o lote 29, e fundos 15,00 m, confrontando com o lote 03; Lote nº 31: - frente -- -15,00 ms, para a rua oito, lado esquerdo 40,00 m, confrontando com o lote 32, lado direito 40,00 ms, confrontan- -do com o lote 30, fundos 15,00 m, confrontando com o lote 02; Lote nº 32: - frente 10,00 m para a rua 08, lado - -esquerdo 30,00 m, com a rua 10 e 15,75 m, em curva, lado direito 40,00 m, confrontando com o lote 31, e fundos-- -20,00 m, confrontando com o lote 1; Lote digo lote 1; QUADRA AG: - Lote nº 01: - frente 7,00 m para a rua 15, -</p>	<p>continua no verso e nas folhas seguintes</p>

6

REFERÊNCIAS DOMINIAIS

AVERBAÇÕES, ONUS, CANCELAMENTOS, ETC.

O Comprador delas ter pleno conhecimento, já tendo recebido copia autêntica por ocasião da proposta de contrato antes realizada, e que se encontra arquivada neste cartório. O presente instrumento, obriga a herdeiros e sucessores e é pactuado com a condição expressa de irrevocabilidade. As demais condições constantes do título arquivado em cartório para constar. -o-o-o-o-o-o-o-o-o-o-o-o-o-o-o-o Registrada por: D....Cr\$630,00

R=8/7.325-Avaré, 23 de MAIO de 1.980- Por Compromisso de PROMESSA DE CESSAO DE DIREITOS DE CONTRATO DE COMPRA E VENDA, datado de 12 de março de 1.980, com as firmas devidamente reconhecidas, a firma JOTORA IMOVEIS E MATERIAL CONSTRUÇÃO LTDA, sediada na Capital de São Paulo, a Av. Ipiranga, nº 1.216, 1º andar, inscrita no CGC MF sob número 62.256.078/0001-49, representada pelo sr. Mario Moacyr dos Reis Ponzini, brasileiro, casado, portador do RG nº 1.249.974 e do CIC nº 070.094.298-04, promete ceder ao sr. CESAR APRIGLIANO, brasileiro digo ceder ao sr. DARCIO ANTUNES, brasileiro, casado pelo regime da comunhão de bens com a sra. Therezinha Delgado Antunes, desenhista, portador do RG nº 4.110.157 e do CPF número 326.554-368-49, domiciliado em São Paulo, todos os direitos presentes e futuros, adquiridos por força do contrato registrado sob número 1.863, do Livro B, pactuado com a firma MOMENTUM EMPREENDIMENTOS IMOBILIARIOS LTDA, e os outros que se seguirem e/ou se seguirem com os proprietários da area, e que recaem sobre o LOTE Nº 06, da QUADRA D1, com a area de 800,00 m2, pelo preço estimado de Cr\$78.000,00 e condições de pagamentos seguintes: Cr\$78.000,00 com a entrada de Cr\$7.800,00 e o saldo em 36 prestações representadas por notas promissórias de valor variável, a serem emitidas oportunamente, conforme clausulas de -

PARA SIMPLES
NÃO VALE COMO
VALOR: R\$ 22,26

RUA E N.º DO IMÓVEL OU SUA DENOMINAÇÃO

1	MATRÍCULA	2
MUN.	3	CARACTERÍSTICAS E CONFRONTAÇÕES
4	ANTECEDENTES DOMINIAIS	<p>lado esquerdo 35,09 ms, confrontando com o lote 02, lado direito 25,00 m, com a rua 13 e 15,7 m, em curva, e fundos 17,00 m, confrontando com o lote 28; Lote nº 02:- frente 15,00 m para a rua 15, lado esquerdo 35,16 ms, confrontando com o lote 3, lado direito 35,09 m, confrontando com o lote 1, e fundos 15,00 m, confrontando com o lote 27; Lote nº 03:- frente 15,00 m para a rua 15, lado esquerdo 35,22 m, confrontando com o lote 04, lado direito 35,16 ms, confrontando com o lote 02, e fundos 15,00 m, confrontando com o lote 05, lado direito 35,22 ms, confrontando com o lote 03, e fundos 15,00 m, confrontando com o lote 25; Lote nº 05:- frente 15,00 m, para a rua 15, lado esquerdo 35,37 ms, confrontando com o lote 06, lado direito 35,3 m, confrontando com o lote 04, e fundos 15,00 m confrontando com o lote 24; Lote nº 06:- frente 15,00 m para a rua 15, lado esquerdo 35,51 ms, confrontando com o lote 23 com o lote 07, lado direito 35,37 ms, confrontando com o lote 05, e fundos 15,00 ms, confrontando com o lote 23 Lote nº 07:- frente 15,00 m para a rua 15, lado esquerdo 35,51 ms, confrontando com o lote 08, lado direito 35,44 m, confrontando com o lote 06, e fundos 15,00 m, confrontando com o lote 22; Lote nº 08:- frente 15,00 ms para a rua 15, lado esquerdo 35,58 m, confrontando com o lote 09, lado direito 35,51 m, confrontando com o lote 07, e fundos 15,00 m, confrontando com o lote 21; Lote nº 09:- frente 15,00 m para a rua 15, lado esquerdo 35,65 m, confrontando com o lote 10, lado direito 35,58 m, confrontando com o lote 08, e fundos 15,00 m, confrontando com o lote 20; Lote nº 10:- frente 15,00 m para a rua 15, lado esquerdo 35,72 ms, confrontando com o lote 11, lado direito 35,65 m, confrontando com o lote 09, e fundos 15,00 m, confrontando com o lote 19; Lote nº 11:- frente 15,00 m para a rua 15, lado esquerdo 35,79 ms, confrontando com o lote 12, lado direito 35,72 m, confrontando com o lote 10, fundos 15,00 m, confrontando com o lote 18; Lote nº 12:- frente 15,00 m para a rua 15, lado esquerdo 35,86 ms, confrontando com o lote 13, lado direito 35,79 ms, confrontando com o lote 11, e fundos 15,00 m confrontando com o lote 17; Lote nº 13:- frente 15,00 m para a rua 15, lado esquerdo 35,93 ms, confrontando com o lote 14, lado direito 35,86 ms, confrontando com o lote 12, e fundos 15,00 m, confrontando com o lote 16; Lote nº 14:- frente 7,00 m para a rua 15, lado esquerdo 26,03 ms, com a rua 10 e 15,7 m, em curva, lado direito 31,93 m, confrontando com o lote 13, e fundos 17,00 m, confrontando com o lote 25; Lote nº 15:- frente 7,00 ms para a rua 10, lado esquerdo 35,00 m, confrontando com o lote 16, lado direito 25,00 m, com a rua 10, e 15,7 ms em curva, e fundos 17,00 m, confrontando com o lote 14; Lote nº 16:- frente 15,00 m, para a rua 10, lado esquerdo 35,00 m, confrontando com o lote 17, lado direito 35,00 m, confrontando com o lote 15, e fundos 15,00 ms, con-</p>

continua no verso e nas folhas seguintes

(S ÚNICO DO ART. 173 DA LEI N.º 6.015 DE 31/12/1973)

Folha -
-12/7325-

RUA E N.º DO IMÓVEL OU SUA DENOMINAÇÃO

1	MATRICULA 2	
MUN.	3	CARACTERÍSTICAS E CONFRONTAÇÕES
<p>confrontando com o lote 13; Lote nº 17: - frente 15,00 m para a rua 10, lado esquerdo 35,00 m, confrontando com o lote 18, lado direito 35,00 ms, confrontando com o lote 16, e fundos 15,00 m, confrontando com o lote 12; Lote nº 18: - frente 15,00 m para a rua 10, lado esquerdo 35,00 m, confrontando com o lote 19, lado direito 35,00 ms, confrontando com o lote 17, fundos 15,00 m, confrontando com o lote 11; Lote nº 19: - frente 15,00 ms para a rua 10, lado esquerdo 35,00 m, confrontando com o lote 20; Lote nº 20: - frente 15,00 m para a rua 10, lado esquerdo 35,00 ms - confrontando com o lote 21, lado direito 35,00 m, confrontando com o lote 19, lado direito 35,00 m, confrontando com o lote 17m e fundos 15,00 m, confrontando com o lote 11; Lote nº 21: frente 15,00 m, para a rua 10, lado esquerdo 35,00 m, confrontando com o lote 22, lado direito 35,00 m, confrontando com o lote 20, e fundos 15,00 ms, confrontando com o lote 08; Lote nº 22: - frente 15,00 m para a rua 10, lado esquerdo 35,00 m, confrontando com o lote 23, lado direito 35,00 m, confrontando com o lote 21, e fundos 15,00 m, confrontando com o lote 07; - Lote nº 23: - frente 15,00 m para a rua 10, lado esquerdo 35,00 ms, confrontando com o lote nº 24, lado direito 35,00 m, confrontando com o lote 22, e fundos 15,00 m, confrontando com o lote 25; Lote nº 24: - frente 15,00 m para a rua 10, lado esquerdo 35,00 m, confrontando com o lote 23, e fundos 15,00 m, confrontando com o lote 25; Lote nº 25: - frente 15,00 m para a rua 10, lado esquerdo 35,00 m, confrontando com o lote 26, e fundos 15,00 ms, confrontando com o lote 06; Lote nº 24: - frente 15,00 m para a rua 10, lado esquerdo 35,00 m, confrontando com o lote 05; Lote nº 25: - frente 15,00 m para a rua 10, lado esquerdo 35,00 ms, confrontando com o lote nº 06; Lote nº 24: - frente 15,00 m para a rua 10, lado esquerdo 35,00 m, confrontando com o lote 26; Lote nº 26: - frente 15,00 m, para a rua 10, lado esquerdo 35,00 m, confrontando com o lote 24, e fundos 15,00 ms, confrontando com o lote 04; Lote nº 26: - frente 15,00 m, para a rua 10, lado esquerdo 35,00 m, confrontando com o lote nº 03; Lote nº 27, lado direito 35,00 m, confrontando com o lote 25, e fundos 15,00 m, confrontando com o lote nº 03; Lote nº 27: - frente 15,00 m para a rua 10, lado esquerdo 35,00 m, confrontando com o lote 28, lado direito 35,00 m, confrontando com o lote 26, e fundos 15,00 m, confrontando com o lote 02; Lote nº 28: frente 7,00 m para a rua 10, lado esquerdo 25,00 m, com a rua 13 e 15,7 m, em curva, lado direito 35,00 m, confrontando com o lote 27, fundos 17,00 m, confrontando com o lote 1; QUADRA AH = Lote 01: frente 10,00 m para a rua 10, lado esquerdo 40,00 m, confrontando com o lote 02, lado direito 30,00 m, com a rua 11 e 15,7 m em curva, fundos 20,00 ms, confrontando com o lote 34; Lote nº 02: - frente 15,00 m para a rua 10, lado esquerdo 42,7 m, confrontando com o lote 03, lado direito 40,00 m, confrontando com o lote 01, fundos 30,00 m, confrontando com os lotes 32 e 33; Lote nº 03: - frente 18,00 ms para a rua 10, lado esquerdo 67,00 m, confrontando com o lote 04, lado direito 42,7 m, confrontando com o lote 02, fundos 50,00 m, confrontando com os lotes 31, 30, 29 e 28; Lote nº 04: - frente</p>		

4 ANTECEDENTES DOMINIAIS continua no verso e nas folhas seguintes

REGISTRO DE IMÓVEIS DE AVARÉ
 Livro 2

(S ÚNICO DO ART. 173 DA LEI Nº 6.015 DE 31/12/1973)

Folha 13/7325-

RUA E Nº DO IMÓVEL OU SUA DENOMINAÇÃO

1	MATERIAL
2	CARACTERÍSTICAS E CONFRONTAÇÕES
MUN.	3
<p>18,00 ms para a rua 10, lado esquerdo 42,7 m, confrontando com o lote 05, lado direito 67,00 m, confrontando com o lote 03, e fundos 45,00 m, confrontando com os lotes 26, 25 e 24; Lote nº 05:- frente 15,00 m, com a rua 10, lado esquerdo 40,00 m, confrontando com o lote 06, lado direito 42,7 m, confrontando com o lote 04, fundos 30,00 m, confrontando com os lotes 23 e 22; Lote nº 06:- frente 15,00 m para a rua 10, lado esquerdo 40,00 ms - confrontando com o lote 07, lado direito 40,00 m, confrontando com o lote 05, fundos 15,00 m, confrontando com o lote 21; Lote nº 07:- frente 15,00 m para a rua 10, lado esquerdo 40,00 m, confrontando com o lote 08, lado direito 40,00 m, confrontando com o lote 06, e fundos 15,00 m, confrontando com o lote 20; Lote nº 08:- frente 15,00 m para a rua 10, lado esquerdo 40,00 m, confrontando com o lote 09, lado direito 40,00 m, confrontando com o lote 07, fundos 15,00 m, confrontando com o lote 19; Lote nº 09:- frente 15,00 m para a rua 10, lado esquerdo 40,00 m, confrontando com o lote 10, lado direito 40,00 m, confrontando com o lote 08, fundos 15,00 ms - querendo 40,00 m, confrontando com o lote 10, lado direito 40,00 m, confrontando com o lote 11, lado esquerdo 40,00 m, confrontando com o lote 18; Lote nº 10:- frente 15,00 m para a rua 10, lado esquerdo 40,00 m, confrontando com o lote 11, lado direito 40,00 m, confrontando com o lote 09, fundos 15,00 m, confrontando com o lote 12, lado direito 40,00 ms - nº 11:- frente 15,00 m para a rua 10, lado esquerdo 40,00 m, confrontando com o lote 16, Lote nº 12:- frente 15,00 m para a rua - confrontando com o lote 10, fundos 15,00 m, confrontando com o lote 16; Lote nº 12:- frente 15,00 m para a rua - 10, lado esquerdo 40,00 m, confrontando com o lote 13, lado direito 40,00 m, confrontando com o lote 11, fundos 15,00 m, confrontando com o lote 15; Lote nº 13:- frente 10,00 m para a rua 10, lado esquerdo 30,00 m, com a - - rua 17 e 15,7 m, em curva, lado direito 40,00 m, confrontando com o lote 12, fundos 20,00 m, confrontando com o lote 14; Lote nº 14:- frente 10,00 m para a rua SD, lado esquerdo 40,00 m, confrontando com o lote 15; lado direito 30,00 m, com a rua 17 e 15,7 m em curva, fundos 20,00 m, confrontando com o lote 13; Lote nº 15:- frente 15,00 m para a rua SD, lado esquerdo 40,00 m, confrontando com o lote 16, lado direito 40,00 m, confrontando com o lote 14, fundos 20,00 m, confrontando com o lote 12; Lote nº 16:- frente 15,00 m para a rua SD, lado esquerdo 40,00 ms - querendo 40,00 m, confrontando com o lote 17, lado direito 40,00 m, confrontando com o lote 15, fundos 20,00 ms - confrontando com o lote 11; Lote nº 17:- frente 15,00 m para a rua SD, lado esquerdo 40,00 m, confrontando com o lote 18, lado direito 40,00 m, confrontando com o lote 16, fundos 20,00 m, confrontando com o lote 10; Lote nº 18:- frente 15,00 m para a rua SD, lado esquerdo 40,00 m, confrontando com o lote 9, lado direito 40,00 ms, confrontando com o lote 17, fundos 20,00 m, confrontando com o lote 9. Lote nº 19:- frente 15,00 m para a rua SD lado esquerdo 40,00 m, confrontando com o lote 20, lado direito 40,00 m, confrontando com o lote 18, fundos ...</p>	

4 ANTECEDENTES DOMINIAIS

continua no verso e
 nas folhas seguintes

5

REFERÊNCIAS DOMINIAIS

6

AVERBAÇÕES, ONUS, CANCELAMENTOS, ETC.

devidamente reconhecidas, a firma JOTORA IMOVEIS E MATE-
 RAÍSIDE CONSTRUÇÃO LTDA, sediada na Capital de São Pau-
 lo, à Av. Ipiranga, nº 1.216, 1º andar, inscrita no CGC
 MF sob número 62.526.078/0001-49, representada pelo sr.
 Mario Moacyr dos Reis Ponzini, brasileiro, casado, porta-
 dor do RG nº 1.249.974 e do Cic nº 070.094.298-04, prome-
 te ceder ao sr. ERNESTO PAGLIA, brasileiro, engenheiro,
 casado, portador do RG nº 4.404.020 e do Cic número ...
 514.781.298-91, domiciliado em São Paulo, todos os di-
 reitos presentes e futuros, adquiridos por força do con-
 trato registrado sob número 1.863, do Lº B, com a firma
 MOVIMENTUM EMPREENDIMENTOS IMOBILIÁRIOS LTDA, e os outros
 que se seguirem e/ou se seguirem com os proprietários
 da área, e que recaem sobre o LOTES NºS 32 e 33, da QUA-
 DRA EN, com a área de 1.200,00 m2, pelo preço estimativo
 e condições de pagamentos seguintes: Cr\$ 16.000,00 com entrada de Cr\$ 11.600,00 e o saldo em 36-
 prestações, representadas por notas promissórias de va-
 lor variável, a serem emitidas oportunamente, conforme
 cláusulas de Escritura Padrão Declaratória, vencendo-se
 a primeira dela em 29 de fevereiro de 1.980, e as de-
 mais no mesmo dia dos meses subsequentes. A vendedora -
 por Escritura Padrão Declaratória, lavrada nas notas do
 19º Cartório da Capital, no Livro 2.816, fls. 11, esta-
 beleceu cláusulas e condições gerais e invariáveis para
 regerem obrigatoriamente, todas as alienações, a qual-
 quer título, dos lotes do referido empreendimento, pas-
 sando as mesmas, a fazer parte integrante do presente,
 como se aqui estivessem escrituras, declarando o Compra-
 dor delas ter pleno conhecimento, já tendo recebido có-
 pia autêntica, por ocasião da proposta de contrato an-
 tes realizada, e que se encontra arquivada neste Cartó-
 rio. O presente instrumento, obriga a herdeiros e suces-

PARA SIMPLES
 NÃO VALE COMO CARTÃO
 VALOR: R\$ 22,26

(S ÚNICO DO ART. 173 DA LEI N.º 6.015 DE 31/12/1973)

Folha -
 -14/7325-

1	MATRICULA 2	RUA E N.º DO IMÓVEL OU SUA DENOMINAÇÃO
MUN.	3	CARACTERÍSTICAS E CONFRONTAÇÕES
4	ANTECEDENTES DOMINIAIS	continua no verso e nas folhas seguintes

20,00 m, confrontando com o lote 08; Lote nº 20: frente 15,00 m para a rua SD, lado esquerdo 40,00 m, confrontando com o lote 21, lado direito 40,00 m, confrontando com o lote 19, fundos 20,00 m, confrontando com o lote 07; Lote nº 21: - frente 25,00 m para a rua SD, lado esquerdo 40,00 m, confrontando com o lote 22, lado direito 40,00 m, confrontando com o lote 20; fundos 25,00 m, confrontando com o lote 06; Lote nº 22: - frente 15,00 m para a rua SD, lado esquerdo 40,00 m, confrontando com o lote 23, lado direito 40,00 m, confrontando com o lote 21, fundos 30,00 m, confrontando com o lote nº 05; Lote nº 23: - frente 15,00 m para a rua SD, lado esquerdo 40,00 m, confrontando com o lote 24, lado direito 40,00 m, confrontando com o lote 22, fundos 30,00 m, confrontando com o lote 05; Lote nº 24: - frente 15,00 m para a rua SD, lado esquerdo 40,00 m, confrontando com o lote 23, fundos 30,00 m, confrontando com o lote 25, lado direito 40,00 m, confrontando com o lote nº 05; Lote nº 25: - frente 15,00 m para a rua SD, lado esquerdo 40,00 m, confrontando com o lote 26, lado direito 40,00 m, confrontando com o lote 24, fundos 15,00 m, confrontando com o lote 05; Lote nº 26: - frente 15,00 m para a rua SD, lado esquerdo 40,00 m, confrontando com o lote 27, lado direito 40,00 m, e fundos 15,00 m, confrontando com o lote 04; Lote nº 27: - frente 20,00 m para a rua SD, lado esquerdo 40,00 m, confrontando com o lote 28, lado direito 30,00 m, com a rua SD e 15,7 m, em curva, fundos 30,00 m, confrontando com o lote 26 com o lote 28, lado direito 30,00 m, com a rua SD e 15,7 m, em curva, fundos 30,00 m, confrontando com o lote 29, lado direito 40,00 m, confrontando com o lote 28, fundos 15,00 m, confrontando com o lote 03; Lote nº 29: - frente 15,00 m para a rua oito, lado esquerdo 40,00 m, confrontando com o lote 30; Lote nº 30: - frente 15,00 m para a rua 08, lado esquerdo 40,00 m, confrontando com o lote 03; Lote nº 31: - frente 15,00 m para a rua 8, lado esquerdo 40,00 m, confrontando com o lote 29, fundos 15,00 m, confrontando com o lote 03; Lote nº 31: - frente 15,00 m para a rua 8, lado esquerdo 40,00 m, confrontando com o lote 30, e fundos 15,00 m, confrontando com o lote 03; Lote nº 32: - frente 15,00 m para a rua 08, lado esquerdo 40,00 m, confrontando com o lote 33, lado direito 40,00 m, confrontando com o lote 31, fundos 15,00 m, confrontando com o lote 02; Lote nº 33: frente 15,00 m, para a rua 8, lado esquerdo 40,00 m, confrontando com o lote 34, lado direito 40,00 m, confrontando com o lote 32, fundos 15,00 m, confrontando com o lote 02; Lote nº 34: - frente 10,00 m, para a rua 8, lado esquerdo 30,00 m, com a rua 11 e 15,7 m em curva, lado direito 40,00 (quarenta metros), confrontando com o lote número trinta e três (33), e nos fundos vinte metros (20,00) metros, confrontando com o lote número um (1). = QUADRA A1: - lote nº 1: frente 10,00 m -

REGISTRO DE IMÓVEIS DE AVARÉ
 Livro 2

(S ÚNICO DO ART. 173 DA LEI N.º 6.915 DE 31/12/1973)

Folha = 15/7325

1	MATRÍCULA 2	RUA E N.º DO IMÓVEL OU SUA DENOMINAÇÃO
MUN.	3	CARACTERÍSTICAS E CONFRONTAÇÕES
4	ANTECEDENTES DOMINIAIS	continua no verso e nas folhas seguintes

de frente para a rua 9, lado esquerdo 44,85 ms, com a rua 23 e 15,7 m, em curva, lado direito 54,37 ms, confrontando com o lote 02, e nos fundos 20,00 ms, confrontando com a divisa do loteamento; Lote nº 02:- frente 20,00- ms para a rua 9, lado esquerdo 54,37 ms, confrontando com o lote 1, lado direito 53,89 ms, confrontando com o - lote 03, e fundos 20,00 ms, confrontando com a divisa do loteamento; Lote nº 03: frente 20,00 ms para a rua 9, - lado esquerdo 53,89 ms, confrontando com o lote 02, lado direito 53,41 ms, confrontando com o lote 03, e fundos 20,00 ms, confrontando com a divisa do loteamento; Lote nº 04:- frente 20,00 ms, para a rua 9, lado esquerdo .. 53,41 ms, confrontando com o lote 08, lado direito 52,93 ms, confrontando com o lote 05, e fundos 20,00 ms, con- frontando com a divisa do loteamento; Lote nº 05: frente 20,00 ms, para a rua 9, lado esquerdo 52,39 ms, confron- tando com o lote 04, lado direito 52,45 ms, confrontando com o lote 06, e fundos 20,00 ms, confrontando com a - divisa do loteamento; Lote nº 06:- frente 20,00 ms, para a rua 9, lado esquerdo 53,45 m confrontando com o lote 05, lado direito 51,97 m, confrontando com o lote 07, fundos 20,00 ms, confrontando com a divisa do loteamento; Lote nº 07:- frente 20,00 m para a rua 9, lado esquerdo 51,97 m, confrontando com o lote 06, lado direito 51,49 ms confrontando com o lote 08, e fundos 20,00 m, confrontando com a divisa do loteamento; Lote nº 08:- frente - com o lote 09, fundos 20,00 ms, confrontando com a divisa do loteamento; Lote nº 09:- frente 20,00 ms para a rua 9, lado esquerdo 51,10 m, confrontando com o lote 08, lado direito 50,53 ms, confrontando com o lote 10, fundos- 20,00 ms, confrontando com a divisa do loteamento; Lote nº 10:- frente 20,00 m para a rua 9, lado esqu-rdo 50,53 ms, confrontando com o lote 09, lado direito 50,05 ms, confrontando com o lote 11, fundos 20,00 ms, con-- frontando com a divisa do loteamento; Lote nº 11:- frente 20,00 m para a rua 9, lado esquerdo 50,05 ms, confron- tando com o lote 10, lado direito 49,57 ms, confrontando com o lote 12, fundos 20,00 ms, confrontando com a di- visa do loteamento; Lote nº 12:- frente 20,00 m para a rua 9, lado esquerdo 49,57 ms, confrontando com o lote 11, lado direito 49,09 ms, confrontando com o lote 09, e fundos 20,00 m, confrontando com a divisa do loteamen- to; Lote nº 13:- frente 20,00 ms para a rua 9, lado esquerdo 49,09 m, confrontando com o lote 12, lado direito- 48,61 ms, confrontando com o lote 14, fundos 20,00 m, confrontando com a divisa do loteamento; Lote nº 14:- - frente 20,00 ms, para a rua 9, lado esquerdo 48,61 ms, confrontando com o lote 13, lado direito 48,13 ms, con-- frontando com o lote 15, e fundos 20,00 ms, confrontando com a divisa do loteamento; Lote nº 15:- frente 10,00- ms para a rua 9, lado esquerdo 49,13 ms, confrontando com o lote 14, lado direito 37,65 ms, com a rua 24 e -

6

REFERÊNCIAS DOMINIAIS

AVERBAÇÕES, ONUS, CANCELAMENTOS, ETC.

Livro 2-816, fls. 11, estabeleceu cláusulas e condições gerais e invariáveis para regerem obrigatoriamente, todas as alienações, a qualquer título, dos lotes do referido empreendimento passando as mesmas, a fazer parte integrante do presente, como se aqui estivessem escritas, declarando o comprador delas ter pleno conhecimento, já tendo recebido copia autêntica por ocasião da proposta de contrato antes realizada, e que se encontra arquivada neste Cartório. O presente instrumento obriga a herdeiros e sucessores e é pactuado com a condição expressa de irrevocabilidade. As demais condições constam do título arquivado em cartório para constar. - o - o Registrada por: W.B...Cr\$630,00

R=12/7325-Avaré, 23 de MAIO de 1.980- Por Compromisso de PROMESSA DE CESSAO DE DIREITOS DE CONTRATO DE COMPRAS E VENDA datado de 15 de janeiro de 1.980, com as firmas devidamente reconhecidas, a firma JOTORA IMOVEIS MATERIAIS DE CONSTRUCAO LTDA, sediada na Capital de S. Paulo, a Av. Ipiranga nº 1.216, 1º andar, inscrita no CC/CMF sob numero 62.856.078/0001-49, representada pelo sr. Mario Moacyr dos Reis Ponzini, brasileiro, casado, portador do RG nº 1.249.974 e do Cic nº 070.094.298-04, promete ceder ao sr. ERNESTO PAGLIA, brasileiro, casado pelo regime de comunhao de bens com a sra. SONIA MARIA VIANNA PAGLIA, engenheiro, portador do RG nº 4.404.020- e do CPF nº 514.781.298-91, domiciliado em São Paulo, todos os direitos presentes e futuros, adquiridos por força do contrato registrado sob nº 1.863, do Livro B, com a firma MOMENTUM EMPREENDIMENTOS IMOBILIARIOS LTDA e os outros que se seguirem e/ou se seguirem com os proprietários da area, e que recaem sobre o LOTE Nº

PARA SIMPLES
NÃO VALE COMO CAPITALIZADO
VALOR: R\$ 22,26

5



(S ÚNICO DO ART. 173 DA LEI N.º 6.015 DE 31/12/1973)

Folha -
-16/7325-

RUA E N.º DO IMÓVEL OU SUA DENOMINAÇÃO

1	MATRÍCULA	2
---	-----------	---

MUN.	3	CARACTERÍSTICAS E CONFRONTAÇÕES
------	---	---------------------------------

e 15,7 m, em curva, e fundos 20,00 m, confrontando com a divisa do loteamento; QUADRA AJ - Lote nº 1: frente - 7,00 ms para a rua 9, lado esquerdo 30,00 ms, confrontando com o lote 02, lado direito 20,00 m, com a rua 16 e 15,7 m, em curva, e fundos 17,00 m, confrontando com o lote 41; Lote nº 02: frente 15,00 m para a rua 9, lado esquerdo 30,00 m, confrontando com o lote 03, lado direito 30,00 m, confrontando com o lote 1, fundos 15,00 ms confrontando com os lotes 25 e 41; Lote nº 03: - frente 15,00 m para a rua 9, lado esquerdo 30,00 ms, confrontando com o lote 04, lado direito 30,00 m, confrontando com o lote 02, fundos 15,00 m, confrontando com o lote 25; Lote nº 04: - frente 15,00 m para a rua 9, lado esquerdo 30,00 m, confrontando com o lote 05, lado direito 30,00 m, confrontando com o lote 03, fundos 15,00 ms, confrontando com o lote 25; Lote nº 05: - frente 15,00 ms para a rua 9, lado esquerdo 30:00 m, confrontando com o lote 06, lado direito 30,00 m, confrontando com o lote 04, fundos 15,00 m, confrontando com o lote 25; Lote nº 06: - frente 15,00 m para a rua 9, lado esquerdo 30,00 ms, confrontando com o lote 07, lado direito 30,00 m, confrontando com o lote 05, fundos 15,00 m, confrontando com o lote 24; Lote nº 07: - frente 15,00 m para a rua 9, lado esquerdo 30,00 m, confrontando com o lote 08, lado direito 30,00 m, confrontando com o lote 06, fundos 15,00 m, confrontando com o lote 24; e fundos 15,00 ms, confrontando com o lote 24; Lote nº 08: - frente 15,00 m para a rua 9, lado esquerdo 30,00 m, confrontando com o lote 09, lado direito 30,00 m, confrontando com o lote 07, e fundos 15,00 m, confrontando com o lote 23; Lote nº 09: frente 15,00 m para a rua 9, lado esquerdo 30,00 m, confrontando com o lote 10, lado direito 30,00 ms, confrontando com o lote 22 digo com o lote 08, e fundos 15,00 m, confrontando com o lote 22; Lote nº 10: frente 15,00 m para a rua 9, lado esquerdo 30,00 m, confrontando com o lote 11, lado direito 30,00 m, confrontando com o lote 09, e fundos 15,00 m, confrontando com o lote 21; Lote nº 11: - frente 15,00 m para a rua 9, lado esquerdo 30,00 m, confrontando com o lote 12, lado direito 30,00 m, confrontando com o lote 10, e fundos 15,00 ms, confrontando com o lote 20, e fundos 15,00 m, confrontando com o lote 20; Lote nº 12: - frente 15,00 m para a rua 9, lado esquerdo 30,00 m, confrontando com o lote 13, lado direito 30,00 m, confrontando com o lote 11, e fundos 15,00 m, confrontando com o lote 19; Lote nº 13: - frente 15,00 m para a rua 9, lado esquerdo 30,00 ms, confrontando com o lote 14, lado direito 30,00 m, confrontando com o lote 12, fundos 15,00 m, confrontando com o lote 18; Lote nº 14: - frente 15,00 m para a rua 9, lado esquerdo 30,00 m, confrontando com o lote 15, lado direito 30,00 m, confrontando com o lote 13, e fundos 15,00 m, confrontando com o lote 17; Lote nº 15: - frente 10,00 m, para a rua 9, lado esquerdo 20,00 m, com a rua 19 e 15,7 m, em curva, lado direito 30,00 m, confrontando

4	ANTECEDENTES DOMINIAIS	continua no verso e nas folhas seguintes
---	------------------------	--

5

REFERÊNCIAS DOMINIAIS

AVERBAÇÕES, ONUS, CANCELAMENTOS, ETC.

28 e 29, da QUADRA "P" digo "EP", com a área de 1.200,00 m², pelo preço estimativo e condições de pagamento seguintes: Cr\$158.000,00 com entrada de Cr\$15.800,00 e o saldo em 36 prestações, representadas por notas promissórias de valor variável, a serem emitidas oportunamente conforme cláusulas da Escritura Padrão Declaratória, vendendo-se a primeira delas no dia 29 de fevereiro de 1980 e as demais no mesmo dia dos meses subsequentes. A vendora por Escritura Padrão Declaratória, lavrada nas notas do 19º Cartório da Capital, no Livro 2.816, fls.11, estabeleceu cláusulas e condições gerais e invariáveis para regerem obrigatoriamente todas as alienações, a qualquer título, dos lotes do referido empreendimento passando as mesmas, a fazer parte integrante do presente como se aqui estivessem escrituras, declarando o Comprador delas ter pleno conhecimento, já tendo recebido cópia autenticada por ocasião da proposta de contrato antes realizada e que se encontra arquivada neste Cartório. O presente instrumento obriga a herdeiros e sucessores e é pactuado com a condição expressa de irretratabilidade. As demais condições constantes do título, arquivado em cartório para constar. R=13/7.325-Avare, 23 de MAIO de 1.980 - Por Compromisso Registrada por... Cr\$800,00

R=13/7.325-Avare, 23 de MAIO de 1.980 - Por Compromisso de Promessa de Cessão de Direitos de contrato de compra e venda, datado de 02 de março de 1.980, com as firmas devidamente reconhecidas, a firma JOTORA IMOVEIS E MATERIAIS DE CONSTRUÇÃO LTDA, sediada na Capital de São Paulo, à Av. Ipiranga, nº 1.216, 1º andar, inscrita no CGC=MF sob nº 62.256.078/0001-49, representada pelo sr. Mario Moacyr dos Reis Ponzini, brasileiro, casado, portador do RG nº 1.249.974 e do Cic nº 070.094.298-04, promete ce-

PARA SIMPLES
NÃO VALE COMO
VALOR: R\$ 22,26

Visualize
em www.onr.gov.br

Operador Nacional
do Sistema de Registro
Eletrônico de Imóveis



(S ÚNICO DO ART. 173 DA LEI N.º 6.015 DE 31/12/1973)

Folha

17/7325=

RUA E N.º DO IMÓVEL OU SUA DENOMINAÇÃO

1	MATRÍCULA 2	
MUN.	3	CARACTERÍSTICAS E CONFRONTAÇÕES
<p>do com o lote 14, e fundos 20,00 m, confrontando com o lote 16; <u>Lote nº 16</u>: - frente 10,00 m para a rua 12, lado esquerdo 30,00 m, confrontando com o lote 17, lado direito 20,00 m, com a rua 19 e 15,7 m, em curva, e fundos 20,00 m, confrontando com o lote 15; <u>Lote nº 17</u>: - frente 15,00 m com a rua 12, lado esquerdo 30,00 m, confrontando com o lote 18, lado direito 30,00 m, confrontando com o lote 16, fundos 15,00 m, confrontando com o lote 14, <u>Lote nº 18</u>: - frente 15,00 m para a rua 12, lado esquerdo 30,00 m, confrontando com o lote 19, lado direito 30,00 m, confrontando com o lote 17, e fundos 15,00 m, <u>Lote nº 19</u>: - frente 15,00 m para a rua 12, lado esquerdo 30,00 m, confrontando com o lote 20, lado direito 30,00 m, confrontando com o lote 18, fundos 15,00 m, confrontando com o lote 12; <u>Lote nº 20</u>: - frente 15,00 m para a rua 12, lado esquerdo 30,00 m, confrontando com o lote 21, lado direito 30,00 m, confrontando com o lote 19, e fundos 15,00 m, confrontando com o lote 22, lado direito 30,00 m, confrontando com o lote 20, e fundos 15,00 m, confrontando com o lote 23, lado direito 30,00 m, confrontando com o lote 21, fundos 15,00 m, confrontando com o lote 09; <u>Lote nº 23</u>: - frente 15,00 m para a rua 12, lado esquerdo 30,00 m, confrontando com o lote 22, e fundos 15,00 m, confrontando com o lote 15; <u>Lote nº 24</u>: - frente 15,00 m, para a rua 12, lado esquerdo 33,54 ms, confrontando com o lote 08; <u>Lote nº 24</u>: - frente 15,00 m, para a rua 12, lado esquerdo 33,54 ms, confrontando com os lotes 06 e 7; <u>Lote nº 25</u>: - frente 30,00 m, confrontando com o lote 23, e fundos 30,00 m, confrontando com o lote 23,00 m para a rua 12; lado esquerdo 43,5 m, confrontando com o lote 26; lado direito 33,54 ms, confrontando com o lote 24, e fundos 47,00 m, confrontando com os lotes 2, 3, 4 e 5; <u>Lote nº 26</u>: - frente 20,00 m para a rua 12, lado esquerdo 33,54 m, confrontando com o lote 27, lado direito 43,5 m, confrontando com o lote 25, fundos 39,00 m, confrontando com os lotes 40 e 41; <u>Lote nº 27</u>: - frente 15,00 m, para a rua 12, lado esquerdo 30,00 ms, confrontando com o lote 28, lado direito 33,54 ms, confrontando com o lote 26, e fundos 45,00 m, confrontando com os lotes 38 e 39; <u>Lote nº 28</u>: - frente 15,00 m para a rua 12, lado esquerdo 30,00 m, confrontando com o lote 28, lado direito 30,00 m, confrontando com o lote 37; <u>Lote nº 29</u>: - frente 15,00 m para a rua 12, lado esquerdo 30,00 m, confrontando com o lote 30, lado direito 30,00 m, confrontando com o lote 29, fundos 15,00 m, confrontando com o lote 35; <u>Lote nº 31</u>: - frente 15,00 m para a rua 12, lado esquerdo 30,00 m, confrontando -</p>		

4	ANTECEDENTES DOMINIAIS	continua no verso e nas folhas seguintes
---	------------------------	--

6

AVERBAÇÕES, ONUS, CANCELAMENTOS, ETC.

REFERÊNCIAS DOMINIAIS

5

der ao sr. FLAVIO ROMEU LIMA DE ANDRADE, brasileiro, comerciante, casado em comunhão de bens com Walkiria Mantovani de Andrade, portador do RG nº 4.715.052 e do CPF número 052.277.208-00, domiciliado em Santo André, todos os direitos presentes e futuros, adquiridos por força do contrato registrado sob número 1-863, Livro B, pactuado com a firma **MOMENTUM EMPREENDIMENTOS IMOBILIÁRIOS LTDA**, e os outros que se seguirem e/ou se seguirão com os proprietários da área, e que recaem sobre o LOTE Nº e 5 e 6, da quadra "EY", com a área de 1.200,00 m², pelo preço estimativo e condições de pagamentos seguintes: Cr\$176.000,00 com entrada de Cr\$17.600,00 e o saldo em 72 prestações mensais, representadas por notas promissórias de valor variável, a serem emitidas oportunamente, conforme cláusulas da Escritura Padrão Declaratória, vencendo-se a primeira delas no dia 10 de abril de 1980, e as demais no mesmo dia dos meses subsequentes. A vendedora por Escritura Padrão Declaratória, lavrada nas notas do 19º Cartório da Capital, no Livro nº 2.816, fls. 11, estabeleceu cláusulas e condições gerais e invariáveis para regerem obrigatoriamente, todas as alienações, a qual auferir título dos lotes do referido empreendimento, passando as mesmas, a fazer parte integrante do presente, como se aqui estivessem escrituras declarando o Comprador delas ter pleno conhecimento, já tendo recebido copia autêntica por ocasião da proposta de contrato antes realizado, e que se encontra arquivado neste Cartório. O presente instrumento obriga a herdeiros e sucessores e é pactuado com a condição expressa de irrevocabilidade. As demais condições constantes do título, arquivado em cartório para constar. Registrada por: _____ D...Cr\$800,00

**PARA SIMPLES
NÃO VALE COMO CARTÓRIO
VALOR: R\$ 22,26**

REGISTRO DE IMÓVEIS DE AVARÉ
 Livro 2

(S ÚNICO DO ART. 173 DA LEI N.º 6.015 DE 31/12/1973)

Folha 18/7325-

RUA E N.º DO IMÓVEL OU SUA DENOMINAÇÃO

1	MÁTRICULA 2-
MUN.	3
CARACTERÍSTICAS E CONFRONTAÇÕES	<p>com o lote 32, lado direito 30,00 m, e fundos 15,00 m, confrontando com o lote 34; Lote nº 32:- frente 10,00 ms para a rua 12, lado esquerdo 20,00 m com a rua 13 e 15,7 m, em curva, lado direito 30,00 m, confrontando com o lote 31, e fundos 20,00 m, confrontando com o lote 13; Lote nº 33:- frente 10,00 m para a rua 16, lado esquerdo 30,00 m, confrontando com o lote 34, lado direito 20,00 m com a rua 13 e 15,7 m, em curva, e fundos 20,00 ms, - confrontando com o lote 32; Lote nº 34:- frente 15,00 m para a rua 16, lado esquerdo 30,00 m, confrontando com o lote 34; lado direito 30,00 m, confrontando com o lote 31; Lote nº 35:- frente 15,00 m para a rua 16, lado esquerdo 30,00 m, confrontando com o lote 36; lado direito 30,00 ms, confrontando com o lote 34, e fundos 15,00 m, confrontando com o lote 36; Lote nº 36:- frente 30 digo 15,00 ms para a rua 16, lado esquerdo 30,00 m, confrontando com o lote 37, lado direito 30,00 m, confrontando com o lote 35, e fundos 15,00 m, confrontando com o lote 39; Lote nº 37:- frente 15,00 m para a rua 16, lado esquerdo 30,00 ms confrontando com o lote 38, lado direito 30,00 m, confrontando com o lote 39, lado direito 30,00 m, confrontando com o lote 38, e fundos 15,00 m, confrontando com o lote 27; Lote nº 39:- frente 15,00 m para a rua 16, lado esquerdo 30,00 m, confrontando com o lote 27; Lote nº 40:- frente 19,00 m para a rua 16, lado esquerdo 30,00 m; confrontando com o lote 41, lado direito 30,00 m, confrontando com o lote 39, e fundos 19,00 m, confrontando com o lote 26; Lote nº 41:- frente 20,00 m para a rua 16, lado esquerdo 30,00 m, confrontando com o lote (), e fundos 20,00 m, confrontando com o lote 26; QUADRA AK: lote nº 1, frente 15,00 m para a rua 12, lado esquerdo 50,00 m, confrontando com o lote 02, lado direito 40,00 m, com a rua 12 e 15,7 m, em curva, e fundos 25,00 m, confrontando com o lote 24; Lote nº 02:- frente 25,00 m, para a rua 12, lado esquerdo 50,00 m, confrontando com o lote 03, lado direito 50,00 m, confrontando com o lote 1, fundos 25,00 m, confrontando com o lote 23; Lote nº 03:- frente 25,00 m para a rua 12, lado esquerdo 50,00 m, confrontando com o lote 2, fundos 25,00 m, confrontando com o lote 22; Lote nº 04:- frente 25,00 m para a rua 12, lado esquerdo 50,00 m, confrontando com o lote 05, lado direito 50,00 m, confrontando com o lote 03, fundos 25,00 m, confrontando com o lote 21; Lote nº 05:- frente 25,00 m para a rua 12, lado esquerdo 50,00 ms, confrontando com o lote 06, lado direito 50,00 m, confrontando com o lote 04, fundos 25,00 m, confrontando com o lote 20; Lote nº 06:- frente 25 m, para a rua 12, lado</p>

4 ANTECEDENTES DOMINIAIS

continua no verso e nas folhas seguintes

5

REFERÊNCIAS DOMINIAIS

6

AVERBAÇÕES, ONUS, CANCELAMENTOS, ETC.

R=14/7.325-Avaré, 23 de MAIO de 1.980 - Por Compromisso de PROMESSA DE CESSAO DE DIREITOS DE CONTRATO DE COMPRA E VENDA, datado de 12 de dezembro de 1.989 digo de 1979 com as firmas devidamente reconhecidas, a firma JOTORA IMOVEIS E MATERIAIS DE CONSTRUÇÃO LTDA, sediada na Capital de São Paulo, a Av. Ipiranga, nº 1.216, 1º andar, inscrita no CGCMF sob número 62.256.078/0001-49 representada pelo sr. Mario Moacyr dos Reis Ponzini, brasileiro casado, portador do RG nº 1.249.974 e do CIC número 070.094.298-04, promete ceder ao sr. HELIO EDINIR OTERO PROTA, brasileiro, casado, orientador de formação profissional, portador do RG nº 1.350.822 e do Cic número 205.509.018-68, domiciliado na Capital, todos os direitos presentes e futuros, adquiridos por força do contrato registrado sob número 1.863, do Livro B, pactuado com a firma MOMENTUM EMPREENDIMENTOS IMOBILIARIOS LTDA e os outros que se seguirem e/ou se seguirem com os proprietários da área, e que recaem sobre o LOTE Nº 18, da QUADRA BJI, com a área de 800,00 m2, pelo preço estimado de Cr\$100.000,00 e condições de pagamentos seguintes: Cr\$100.000,00 com entrada de Cr\$10.000,00 e o saldo em 72 prestações representadas por notas promissórias de valor variável a serem emitidas oportunamente, conforme cláusulas da Escritura Padrão Declaratória, vencendo-se a primeira dela, no dia 10 de janeiro de 1.980, e as demais no mês de maio dos meses subsequentes. A vendedora por Escritura Padrão Declaratória, lavrada nas notas do 1º Cartório da Capital, no Livro 2.816, fls. 11, estabeleceu cláusulas e condições gerais e invioláveis para regerem obrigatoriamente, todas as alienações, a qual quer título, dos lotes do referido empreendimento passando as mesmas, a fazer parte integrante do presente, como se aqui estivessem escritas, declarando o Comprador delas

(S ÚNICO DO ART. 173 DA LEI N.º 6.015 DE 31/12/1973)

Folha

-19/7325-

RUA E N.º DO IMÓVEL OU SUA DENOMINAÇÃO

1	MATRÍCULA	2
MUN.	3	CARACTERÍSTICAS E CONFRONTAÇÕES
<p>esquerdo 50,00 m, confrontando com o lote nº 07; lado direito 50,00 ms, confrontando com o lote 05, e nos fundos 25,00 ms, confrontando com o lote 19; <u>Lote nº 07:-</u> frente 25,00 ms para a rua 12, lado esquerdo 50,00 ms, confrontando com o lote 08, lado direito 50,00 ms, confrontando com o lote 06, e nos fundos 25,00 ms, confrontando com o lote 18; <u>Lote nº 08:-</u> frente 25,00 ms para a rua 12, lado esquerdo 50,00 ms, confrontando com o lote nº 09 lado direito 50,00 ms, confrontando com o lote 07, e nos fundos 25,00 ms, confrontando com o lote nº 17; <u>Lote nº 09:</u> frente 25,00 ms para a rua 12, lado esquerdo 50,00 ms, com o lote nº 10, lado direito 50,00 ms, confrontando com o lote 08, e nos fundos 25,00 ms, confrontando com o lote 16; <u>Lote nº 10:-</u> frente 25,00 ms para a rua 12, lado esquerdo 50,00 ms, confrontando com o lote 11, lado direito 50,00 ms, confrontando com o lote 09, e nos fundos 25,00 ms, confrontando com o lote 15; <u>Lote nº 11:</u> frente 25,00 ms para a rua 12, lado esquerdo 50,00 ms, confrontando com o lote 12, lado direito 50,00 ms, confrontando com o lote 10, e nos fundos 25,00 ms, confrontando com o lote 14; <u>Lote nº 12:-</u> frente 25,00 ms para a rua 12, lado esquerdo 40,00 ms, confrontando com o lote 13; <u>Lote nº 13:-</u> frente 15,00 ms para a rua 13, lado esquerdo 55,00 metros confrontando com o lote 14, lado direito 45,00 ms, com a rua 21, e 13,5 ms, em curva, em curva, lado direito 50,00 ms, confrontando com o lote nº 11, e nos fundos 25,00 ms, confrontando com o lote 13; <u>Lote nº 14:-</u> frente 15,00 ms para a rua 13, lado esquerdo 55,00 ms, confrontando com o lote 15, lado direito 55,00 ms, confrontando com o lote 13, e nos fundos 25,00 ms, confrontando com o lote 15, lado esquerdo 55,00 ms para a rua 13 lado esquerdo 55,00 ms, confrontando com o lote nº 11; <u>Lote nº 15:-</u> frente 25,00 ms para a rua 13, lado esquerdo 55,00 ms, confrontando com o lote nº 16, lado direito 55,00 ms, confrontando com o lote 14, e nos fundos 25,00 ms, confrontando com o lote nº 10; <u>Lote nº 16:-</u> frente 25,00 ms para a rua 13, lado esquerdo 55,00 ms, confrontando com o lote 17, lado direito 55,00 ms, confrontando com o lote 15, e nos fundos 25,00 ms, confrontando com o lote 09; <u>Lote nº 17:</u> frente 25,00 ms, para a rua 13, lado esquerdo 55,00 ms, confrontando com o lote nº 18, lado direito 55,00 ms, confrontando com o lote 16, e nos fundos 25,00 ms, confrontando com o lote nº 08; <u>Lote nº 18:-</u> frente 25,00 ms para a rua 13, lado esquerdo 55,00 ms, confrontando com o lote 19, lado direito 55m00 ms, confrontando com o lote 17, e nos fundos 25,00 ms, confrontando com o lote nº 07; <u>Lote nº 19:-</u> frente 25,00 ms para a rua 13, lado esquerdo 55,00 ms, confrontando com o lote 20, lado direito 55,00 ms, confrontando com o lote 18, e fundos 25,00 ms, confrontando com o lote 06; <u>Lote nº 20:-</u> frente 25,00 ms, para a rua 13, lado esquerdo 55,00 ms, confrontando com o lote 21, lado direito 55,00 ms, confrontando com o lote 19, e fundos 25,00 ms, confrontando com o lote nº 05; <u>Lote nº 21:-</u> frente 25,00 m para a rua 13, lado esquerdo 55,00 ms, confrontando</p>		

4 ANTECEDENTES DOMINIAIS.

continua no verso e
 nas folhas seguintes

5

REFERÊNCIAS DOMINIAIS

6

AVERBAÇÕES, ONUS, CANCELAMENTOS, ETC.

ter pleno conhecimento, já tendo recebido cópia autêntica, por ocasião da proposta de contrato antes realizada e que se encontra arquivada neste Cartório. O presente instrumento, obriga a herdeiros e sucessores e é pactuado com a condição expressa de irretroatividade. As demais condições constantes do título, arquivado em cartório para constar. ... Cr\$630,00 Registrada por: M.D. ...

R=15/7.325-Avaré, 23 de Maio de 1.980- Por Compromisso de com digo de promessa de Cessão de Direitos de Contrato de compra e venda, datado de 20 de dezembro de 1979, com as firmas devidamente reconhecidas, a firma JOTORA= IMOVEIS E MATERIAIS DE CONSTRUÇÃO LTDA, sediada na Capital de São Paulo, a Av. Ipiranga, nº 1.216, 1ª andar, inscrita no CCMF sob nº 62.256.078/0001-49, representada pelo sr. Mario Moacyr dos Santos Ponzini, brasileiro casado, portador do RG nº 1.249.974 e do CIC nº 070.094.298-04, promete ceder ao sr. MACO= digo MARCO ANTONIO S. SEVERO DE CASTRO, brasileiro, casado, auditor, portador do RG nº 4.443.107 e do Cic nº 498.987.608-34, domiciliado nesta cidade, todos os direitos presentes e futuros adquiridos por força do contrato registrado sob nº 1863, Lo B, pactuado com a firma MOMENTUM EMPREENDIMENTOS IMO BILIARIOS LTDA, e os outros que se seguirem e/ou se seguirem com os proprietários da area, e que recaem sobre o LOTE N.º 13, da QUADRA AG, com a area de 538,40 m2, pelo preço estimativo e condições de pagamentos seguintes: Cr\$59.000,00 com entrada de Cr\$5.900,00 e o restante em 36 prestações, representadas por notas promissórias de valor variável, a serem emitidas oportunamente conforme cláusulas da Escritura Padrão Declaratória, vencendo-se a primeira delas no dia 20-01-80, e as de-

PARA SIMPLES CONSULTA
NÃO VALE COMO
VALOR: R\$ 22,26



(S ÚNICO DO ART. 173 DA LEI N.º 6.015 DE 31/12/1973)

Folha 20/7325-

1	MATRÍCULA 2	RUA E N.º DO IMÓVEL OU SUA DENOMINAÇÃO
MUN.	3	CARACTERÍSTICAS E CONFRONTAÇÕES
4	ANTECEDENTES DOMINIAIS	continua no verso nas folhas seguintes

do com o lote nº 22, lado direito 55,00 ms, confrontando com o lote 20, e nos fundos 25,00 ms, confrontando com o lote 04; Lote nº 22: - frente 25,00 ms para a rua 13, lado esquerdo 55,00 ms, confrontando com o lote 23, lado direito 55,00 ms, confrontando com o lote 21, e nos fundos 25,00 ms, confrontando com o lote 03, Lote nº 23: - frente 25,00 ms para a rua 13, lado esquerdo 55,00 ms, confrontando com o lote nº 24, lado direito 55,00 ms, confrontando com o lote 22, e nos fundos 25,00 ms, confrontando com o lote nº 02; Lote nº 24: - frente 15,00 ms para a rua 13, lado esquerdo 45,00 ms, com a rua 12 e 13,7 m em curva, lado direito 55,00 ms, confrontando com o lote nº 23, e nos fundos 25,00 ms, confrontando com o lote nº 11; QUADRA AL - Lote nº 01, frente 10,00 metros para a rua 13, lado esquerdo 60,00 mts. confrontando com o lote nº 02, lado esquerdo 50,00 mts. com a rua 15, enos fundos 20,00 mts. confrontando com o lote nº 30; lote nº 02: - frente 20,00 mts. para a rua 13, lado esquerdo 60,00 mts. confrontando com o lote nº 3, lado direito 60,00 mts. confrontando com o lote nº 1, e nos fundos 20,00 mts. confrontando com o lote nº 29; Lote nº 03: - frente 20,00 mts. para a rua 13, lado esquerdo 60,00 mts. confrontando com o lote nº 2, e nos fundos 20,00 mts. confrontando com o lote nº 5, lado direito 60,00 mts. para a rua 12, lado esquerdo 60,00 mts. confrontando com o lote nº 2, e nos fundos 20,00 mts. confrontando com o lote nº 27; Lote nº 05: - frente 20,00 mts. para a rua 13, lado esquerdo 60,00 mts. confrontando com o lote nº 3, e nos fundos 20,00 mts. confrontando com o lote nº 5, lado direito 60,00 mts. para a rua 12, lado esquerdo 60,00 mts. confrontando com o lote nº 2, e nos fundos 20,00 mts. confrontando com o lote nº 26; Lote 6: - frente 20,00 mts. para a rua 13, lado esquerdo 60,00 mts. confrontando com o lote nº 7, lado esquerdo 60,00 mts. confrontando com o lote nº 5, e nos fundos 20,00 mts. confrontando com o lote 25, Lote nº 7: - frente 20,00 mts. para a rua 13, lado esquerdo 60,00 mts. com o lote 8, lado direito 60,00 mts. confrontando com o lote nº 6, e nos fundos 20,00 mts. com o lote nº 24, Lote nº 8: - frente 20,00 mts para a rua 13, lado esquerdo 60,00 mts. confrontando com o lote nº 9, lado direito 60,00 mts. confrontando com o lote nº 7, e nos fundos nº digo confrontando com o lote 10, lado direito 60,00 mts. confrontando com o lote 8, e nos fundos com digo 8,00 mts. confrontando com o lote 22; Lote nº 10: - frente 20,00 mts. para a rua 13, lado esquerdo 60,00 mts. confrontando com o lote nº 11, lado direito 60,00 mts. confrontando com o lote 9, e nos fundos 20,00 mts. confrontando com o lote 21, Lote nº 11 - frente 20,00 m para a rua 13 - lado esquerdo 60,00 mts. confrontando com o lote 12, lado direito 60,00 mts. confrontando com o lote 10, enos

6

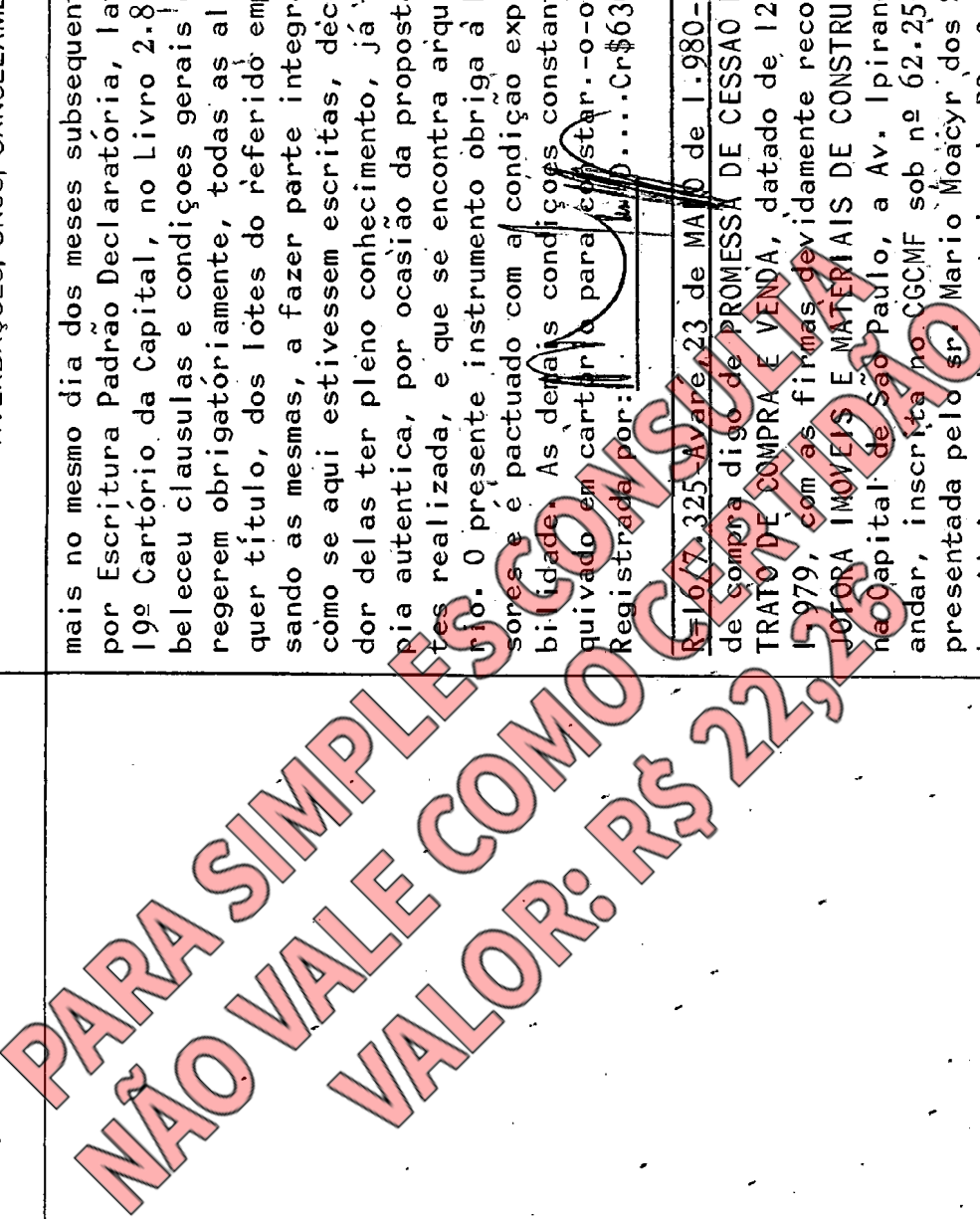
AVERBAÇÕES, ONUS, CANCELAMENTOS, ETC.

REFERÊNCIAS DOMINIAIS

5

mais no mesmo dia dos meses subsequentes. A vendadora por Escritura Padrão Declaratória, lavrada nas notas do 1º Cartório da Capital, no Livro 2.816, fls. 11, esta beleceu cláusulas e condições gerais e inviáveis para regerem obrigatoriamente, todas as alienações, a qual-quer título, dos lotes do referido empreendimento, pas-sando as mesmas, a fazer parte integrante do presente, como se aqui estivessem escritas, declarando o compra-dor delas ter pleno conhecimento, já tendo recebido cópia autêntica, por ocasião da proposta de contrato an-tes realizada, e que se encontra arquivada neste Cartó-rio. O presente instrumento obriga à herdeiros e suces-sores e é pactuado com as condições expressas de irretorna-bilidade. As demais condições constantes do título, ar-quivado em cartório para estar. -0-0-0-0-0-0-0-0-0-0-0-0 Registrada por: R\$630,00

R\$167.325,00 de Março de 1.980 - Por Compromisso de compra digo de PROMESSA DE CESSAO DE DIREITOS DE CON-TRATO DE COMPRA E VENDA, datado de 12 de dezembro de 1979, com as firmas devidamente reconhecidas, a firma- JOTORA IMOVEIS E MATERIAIS DE CONSTRUCAO LTDA, sediada no Capital de São Paulo, a Av. Ipiranga, nº 1.216, 1º andar, inscrita no CGCMF sob nº 62.256.078/0001-49, rep-resentada pelo sr. Mario Moacyr dos Santos Ponzini, brasileiro, casado, portador do RG nº 1.249.974 e do CIC número 070.094.298-04, promete ceder ao sr. HELIO EDI== NIR OTERO PROTA, brasileiro, casado, Orientador de forma ção profissional, portador do RG nº 1.350.822 e do CIC nº 205.509.018-68, domiciliado na Capital, pelo digo to dos os direitos presentes e futuros, adquiridos por for ça do contrato registrado sob número 1.863, do Lº B, com a firma MOMENTUM EMPREENDIMENTOS IMOBILIARIOS LTDA, e -



REGISTRO DE IMÓVEIS DE AVARÉ
 LTV R O 2
 (S ÚNICO DO ART. 173 DA LEI N.º 6.015 DE 31/12/1973)

Folha 21/7325

RUA E N.º DO IMÓVEL OU SUA DENOMINAÇÃO

1	MATRÍCULA 2	
MUN.	3	
4	ANTECEDENTES DOMINIAIS Fundos 20,00 mts confrontando com o lote 20, Lote 12:- frente 20,00 mts. para a rua 13, lado esquerdo 60,00 mts- confrontando com o lote 13, lado direito 60,00 mts. confrontando com o lote 11, e nos fundos 20,00 mts. confron- tando com o lote 19, Lote nº 13:- frente 20,00 mts. para a rua 13, lado esquerdo 60,00 mts. confrontando com o lote 14, lado direito 60,00 mts. confrontando com o lote 12, e nos fundos 20,00 mts. confrontando com o lote 18; Lote nº 14:- frente 20,00 mts. para a rua 13, lado esquerdo 60,00 mts. confrontando com o lote 15, lado direi- to 60,00 mts. confrontando com o lote 13, e nos fundos 20,00 mts. confrontando com o lote nº 17, Lote nº 15:- frente 10,00 mts para a rua 13, lado esquerdo 50,00 mts. com a rua 18 e 15,7 m em curva, lado direito 60,00 mts con- frontando com o lote 14, e nos fundos 20,00 mts. confrontando com o lote 16; Lote 16:- frente 10,00 mts para a rua 14, lado esquerdo 60,00 mts. confrontando com o lote 17, lado direito 50,00 ms. com a rua 18 e 15,7 m, em cru- digo em curva, e nos fundos 20,00 mts. confrontando com o lote 15. Lote nº 17:-frente 20,00 mts. para a rua 14 - lado esquerdo 60,00 mts. confrontando com o lote 18, lado direito 60,00 mts. confrontando com o lote nº 16 e nos fundos 20,00 mts. confrontando com o lote 14; Lote nº 18:- frente 20,00 mts para a rua 13, lado esquerdo 60,00 mts. confrontando com o lote 19, lado direito 60,00 mts. confrontando com o lote 17, e nos fundos 20,00 mts. com o lote nº 13, Lote nº 19:- frente 20,00 mts. para a rua 14, lado esquerdo 60,00 mts. confrontando com o lote 20, do lado direito 60,00 mts. confrontando com o lote 18, e nos fundos com o lote 12, 20,00 mts. Lote nº 20:- frente 20,00mts. para a rua 14, lado esquerdo 60,00 mts. confrontando com o lote 21, lado direito 60,00 mts confrontando com o lote 19, e nos fundos 20,00 mts. confrontando com o lote nº 22, pelo lado direito 20,00 mts. para a rua 14, lado esquerdo 60,00 mts. confrontando com o lote 11, Lote nº 21:- frente 20,00 mts. confrontan- do com o lote 20, e nos fundos 20,00 mts. confrontando com o lote 10; Lote nº 22:-frente 20,00 mts. para a rua- 14, pelo lado esquerdo 60.00,mts. confrontando com o lote 23, pelo lado direito 60,00 mts. confrontando com o lote 21, e nos Fundos 20,00 mts. confrontando com o lote 9; Lote nº 23:- frente 20,00 mts. para a rua 14, pelo- lado esquerdo 60,00 mts. confrontando com o lote 24, pelo lado direito 60,00 mts. confrontando com o lote 22, e nos fundos 20,00 mts. confrontando com o lote 8, Lote nº 24:- frente 20,00 mts. para a rua 14, lado esquerdo 60,00 mts. confrontando com o lote 25, pelo lado direito 60,00 mts. confrontando com o lote 23, e nos fundos 20.00 mts. confrontando com o lote 7; Lote nº 25:- frente 20,00 mts. confrontando com o lote 6, digo com a rua 14, pelo lado esquerdo 60,00 mts. confrontando com o lote 26, lado direito 60,00 mts. confrontando com o lote 24 e nos fundos 20,00 mts. confrontando com o lote 6; Lote nº 26:- frente 20,00mts. para a rua 14, lado esquerdo -	continua no verso e nas folhas seguintes

6

AVERBAÇÕES, ONUS, CANCELAMENTOS, ETC.

REFERÊNCIAS DOMINIAIS

5

os outros que se seguirem e/ou se seguirem com os proprietários da área, e que recaem sobre o LOTE Nº 32, da QUADRA BX, com a área de 450,00 m2, pelo preço estimado e condições de pagamentos seguintes: Cr\$52.000,00 (cincoenta e dois mil cruzeiros), com entrada de Cr\$5.200,00 e o saldo em 72 prestações, representadas por notas promissórias de valor variável, a serem emitidas oportunamente conforme cláusulas da Escritura-Padrão declaratória, vencendo-se a primeira delas no dia 10 de janeiro de 1.980, e as demais no mesmo dia dos meses subsequentes. A vendedora por Escritura-Padrão Declaratória, lavrada nas notas do 19º Cartório da Capital, no Livro 2.816, fls. 11, estabeleceu cláusulas e condições gerais e invariáveis para regerem obrigatoriamente, todas as alienações, a qualquer título, dos lotes do referido empreendimento passando as mesmas, a fazer parte integrante do presente, como se aqui estivessem escritas, declarando o comprador de-las ter pleno conhecimento; já tendo recebido cópia autêntica, por ocasião da proposta de contrato antes realizado, e que se encontra arquivado neste Cartório. O presente instrumento obriga a herdeiros e sucessores e pactuado com a condição expressa de irretratabilidade. As demais condições constantes do título, arquivado em Cartório para constar. R\$510,00

Registrada por: R=177,325-Avaré, 23 de MAI de 1.980- Por Compromisso de PROMESSA DE CESSAO DE DIREITOS DE CONTRATO DE COM-PRA E VENDA, datado de 30 de julho de 20 de fevereiro de 1.980, com as firmas devidamente reconhecidas, a firma JOTORA IMOVEIS E MATERIAIS DE CONSTRUÇÃO LTDA, sediada na Capital de São Paulo a Av. Ipiranga, 1.216, 1º andar, inscrita no CGCMF sob nº 62.256.078/0001-49

PARA SIMPLES CONTRATO
NÃO VALE COMO CONTRATO
VALOR: R\$ 22,26

(S ÚNICO DO ART. 173 DA LEI N.º 6.015 DE 31/12/1973)

Folha

22/7325

1	MATRÍCULA	2	RUA E N.º DO IMÓVEL OU SUA DENOMINAÇÃO
MUN.	3	CARACTERÍSTICAS E CONFRONTAÇÕES	
4	ANTECEDENTES DOMINIAIS	<p>60,00 mts. confrontando com o lote nº 27, pelo lado direito 60,00 mts. confrontando com o lote nº 25, e nos fundos 20,00 mts. confrontando com o lote nº 28, pelo lado esquerdo 60,00 mts. confrontando com o lote nº 26, e nos fundos 20,00 mts. confrontando com o lote nº 4, pelo lado direito 60,00 mts. confrontando com o lote nº 26, e nos fundos 20,00 mts. confrontando com o lote nº 29, pelo lado esquerdo 60,00 mts. confrontando com o lote nº 27, e nos fundos 20,00 mts. confrontando com o lote nº 3; Lote nº 29, pela frente 20,00 mts. para a rua 14, pelo lado esquerdo 60,00 mts. confrontando com o lote nº 30, e pelo lado direito 60,00 mts. confrontando com o lote nº 28, e nos fundos 20,00 mts. confrontando com o lote 2; Lote nº 30: frente 10,00 mts. para a rua 14, lado esquerdo 50,00 mts. com a rua 15 e 15,7 ms em curva, pelo lado direito 60,00 mts. confrontando com o lote nº 29 e nos fundos 20,00 mts. confrontando com o lote 1; QUADRA "AM" - Lote nº 1: frente 10,00 mts. para a rua 14, lado esquerdo 40,00 mts. confrontando com o lote 2, lado direito 30,00 mts. com a rua 15, e 15,7 mts. em curva, e nos fundos 20,00 mts. confrontando com o lote 30; Lote 2: frente para a rua 14, 20,00 mts. pelo lado esquerdo 40,00 mts. confrontando com o lote 3, pelo lado direito 40,00 mts. confrontando com o lote 1, e nos fundos 20,00 mts. confrontando com o lote 29, Lote nº 3: frente 20,00 mts. para a rua 14, pelo lado esquerdo 40,00 mts. confrontando com o lote 4, pelo lado direito 40,00 mts. confrontado com o lote 2, e pelos fundos 20,00 mts. confrontando com o lote 5, pelo lado direito 40,00 mts. confrontando com o lote 3, e nos fundos 20,00 mts. confrontando com o lote 28, Lote nº 4: frente 20,00 mts. para a rua 14, pelo lado esquerdo 40,00 mts. confrontando com o lote 5, pela frente 40,00 mts. confrontando com o lote 3, e nos fundos 20,00 mts. confrontando com o lote 28, Lote nº 5: frente 20,00 mts. para a rua 14, pelo lado esquerdo 40,00 mts. confrontando com o lote 6, pelo lado direito 40,00 mts. confrontando com o lote 4, e nos fundos 20,00 mts. confrontando com o lote 7, lado direito 40,00 mts. confrontando com o lote 6; Lote nº 6: frente 20,00 mts. para a rua 14, pelo lado esquerdo 40,00 mts. confrontando com o lote 26 mede 20,00 mts.; Lote nº 7: frente 20,00 mts. para a rua 14, pelo lado esquerdo 40,00 mts. confrontando com o lote 7, lado direito 40,00 mts. para a rua 14, lado esquerdo 40,00 mts. confrontando com o lote 8, pelo lado direito 40,00 mts. para a rua 14, lado esquerdo 40,00 mts. confrontando com o lote 6, e nos fundos 20,00 mts. com o lote 24, Lote nº 8: frente 20,00 mts. para a rua 14, lado esquerdo 40,00 mts. confrontando com o lote 9, lado direito 40,00 mts. confrontando com o lote 7, e nos fundos 20,00 mts. confrontando com o lote 23; Lote nº 9: frente 20,00 mts. para a rua 14, lado esquerdo 40,00 mts. confrontando com o lote 10, pelo lado direito 40,00 mts. confrontando com o lote 8, e nos fundos 20,00 mts. confrontando com o lote 22; LOTE 10: frente 20,00 mts. para a rua 14, lado esquerdo 40,00 mts. confrontando com o lote nº 11, e pelo lado</p>	<p>continua no verso nas folhas seguintes</p>

AVERBAÇÕES, ONUS, CANCELAMENTOS, ETC.

5

REFERÊNCIAS DOMINIAIS

PARA SIMPLES CONFIAR NÃO VALE COMO VALOR: R\$ 22,26

representada pelo sr. Mario Moacyr dos Reis Ponzini, brasileiro, casado, portador do RG nº 1.249.974 e do Cíc número 070.094.298-04, promete ceder ao sr. CARLOS ROBERTO COELHO, brasileiro, indústriário, casado pelo regime universal de bens com a sra. Maria Aparecida Amorim Coelho, portador do RG nº 7.602.243 e do Cíc número 668.397.498-72, domiciliado na Capital, todos os direitos presentes e futuros, adquiridos por força do contrato registrado sob número 1.863, do L^a B, pactuado com a firma MOMENTUM EMPREENDIMENTOS IMOBILIÁRIOS LTDA, e os outros que se seguirem e/ou se seguirem com os proprietários da área, e que recaem sobre o LOTE Nº 03 da QUADRA BK, com a área de 800,00 m2, pelo preço estimativo e condições de pagamento seguintes: Cr\$. 125.000,00 (cento e vinte e cinco mil cruzeiros), com entrada de Cr\$. 12.500,00 e o saldo em 72 prestações representadas por notas promissórias de valor variável a serem emitidas oportunamente, conforme cláusulas da Escritura Padrão Declaratória, vencendo-se a primeira delas no dia 30 de março de 1.980, e as demais no mesmo dia dos meses subsequentes. As demais condições constantes do título arquivado em cartório. - o-o-o-o-o-o-o-o- Registrada por nº...Cr\$630,00

R=18/7.325-Avareé 23 de maio digo DE MAIO de 1.980-Por Copromisso de PROMESSA DE CESSAO DE DIREITOS DE CONTRATO DE COMPRA E VENDA, datado de 12 de fevereiro de 10 de janeiro de 1.980, com as firmas devidamente reconhecidas, a firma JOTORA IMOVEIS E MATERIAIS DE CONSTRUÇÃO LTDA, sediada na Capital de S. Paulo, a Av. Ipiranga, nº 1.216, 1º andar, inscrita no CCGMF sob número 62.256.078/0001-49, representada pelo sr. Mario Moacyr dos Reis Ponzini, brasileiro, casado, portador do

Visualize em www. onr | Operador Nacional do Sistema de Registro Eletrônico de Imóveis

(S ÚNICO DO ART. 173 DA LEI N.º 6.015 DE 31/12/1973)

Folha 23/7325

RUA E N.º DO IMÓVEL OU SUA DENOMINAÇÃO

1	MATRÍCULA	2
MUN.	3	CARACTERÍSTICAS E CONFRONTAÇÕES

direito 40,00 mts. confrontando com o lote 9, e nos fundos 20,00 mts. confrontando com o lote 21, Lote 11:- frente 20,00 mts. para a rua 14, pelo lado esquerdo 40,00 mts. confrontando com o lote 12, lado direito 40,00 mts. confrontando com o lote 10, e nos fundos 20,00 mts. com o lote 20; Lote nº 12 :- frente 20,00 mts. para a rua 14, pelo lado esquerdo 40,00 mts. confrontando com o lote 13, pelo lado direito 40,00 mts. confrontando com o lote 11, e pelos fundos 20,00 mts. confrontando com o lote 19; Lote nº 13:-frente 20,00 mts. para a rua 14, pelo lado esquerdo 40,00 mts. confrontando com o lote 14, pelo lado direito 40,00 mts confrontando com o lote 12, e pelos fundos 20,00 mts. confrontando com o lote 18; Lote nº 14:- frente 20,00 mts. para a rua 14, pelo lado esquerdo 40,00 mts. confrontando com o lote 15 pelo lado direito 40,00 mts. confrontando com o lote 13, e pelos fundos 20,00 mts. com o lote 17; Lote nº 15:- frente 10,00 mts. para a rua 14, lado esquerdo 30,00 mts. com a rua 18 e 15,7 mts. em curva, pelo lado direito 40,00 mts. confrontando com o lote 14, e nos fundos 20,00 mts. rua 18 e 15,7 mts. em curva, pelo lado direito 40,00 mts. confrontando com o lote 14, e nos fundos 20,00 mts. 20,00 mts. confrontando com o lote 16; Lote nº 16:- frente 10,00 mts. para a rua 10, pelo lado esquerdo 40,00 mts. confrontando com o lote 17, pelo lado direito 30,00 mts. com a rua 18 e 15,7 mts. em curva, e pelos fundos 20,00 mts. com o lote 15; Lote nº 17:-frente para a rua 10 com 20,00 mts., pelo lado esquerdo 40,00 mts. confrontando com o lote 18, pelo lado direito 40,00 mts. confrontando com o lote 16, e nos fundos 20,00 mts. confrontando com o lote 14, Lote nº 18:- frente 20,00 mts. para a rua 10, pelo lado esquerdo confrontando com o lote 19 mede 40,00 mts. e pelo lado direito 40,00 mts. confrontando com o lote 17, e nos fundos 20,00 mts. confrontando com o lote 13, Lote nº 19:- frente 20,00 mts. para a rua 10, lado esquerdo 40,00 mts. confrontando com o lote 20 lado direito 40,00 mts. confrontando com o lote 18, e nos fundos 20,00 mts. confrontando com o lote 12; Lote nº 20:- frente 20,00 mts. para a rua 10, lado esquerdo 40,00 mts. confrontando com o lote 21, pelo lado direito 40,00 mts. com o lote 19, e nos fundos 20,00 mts. com o lote 11; Lote nº 21:- frente 20,00 mts. para a rua 10 pelo lado esquerdo 40,00 mts. confrontando com o lote 22, pelo lado direito, 40,00 mts. com o lote 20, e nos fundos 20,00 mts. confrontando com o lote 10; Lote nº 22:- frente 20,00 mts. para a rua 10, pelo lado esquerdo 40,00 mts. confrontando com o lote 23, pelo lado direito 40,00 mts. confrontando com o lote 21, e nos fundos 20,00 mts. confrontando com o lote 9; Lote nº 23:- frente para a rua 10 onde mede 20,00 mts., pelo lado esquerdo 40,00 mts. confrontando com o lote 24, pelo lado direito 40,00 mts. confrontando com o lote 22, e nos fundos confrontando com o lote 8 mede 20,00 mts.; Lote nº 24:- frente 20,00 mts. para a rua 10, pelo lado esquerdo 40,00-

4 ANTECEDENTES DOMINIAIS

continua no verso e nas folhas seguintes

(S ÚNICO DO ART. 173 DA LEI N.º 6.015 DE 31/12/1973)

Folha

24/7325

RUA E N.º DO IMÓVEL OU SUA DENOMINAÇÃO

1	MATRÍCULA	2
MUN.	3	CARACTERÍSTICAS E CONFRONTAÇÕES

mts. confrontando com o lote 25 pelo lado direito 40,00 mts. confrontando com o lote 23, e nos fundos 20,00 mts. com o lote 7, Lote nº 25:- frente 20,00 mts. para a rua 10, pelo lado esquerdo 50,00 mts. confrontando com o lote nº 26, pelo lado direito 40,00 mts. confrontando com o lote nº 24, e nos fundos 20,00 mts. confrontando com o lote 6, Lote nº 26:- frente 20,00 mts. confrontando com a rua 10, pelo lado esquerdo 40,00 mts. confrontando com o lote nº 27, pelo lado direito 40,00 metros confrontando com o lote nº 25, e nos fundos 20,00 mts. confrontando com o lote 5, Lote nº 27:- frente 20,00 mts. para a rua 10, pelo lado esquerdo 40,00 mts. confrontando com o lote 28, pelo lado esquerdo 40,00 mts. confrontando com o lote 28, pelo lado esquerdo 40,00 mts. confrontando com o lote 4, Lote nº 28:- frente 20,00 mts. para a rua 10, lado esquerdo 40,00 mts. confrontando com o lote 27, e nos fundos 20,00 mts. confrontando com o lote 3; Lote 29:- frente 20,00 mts. para a rua 10, pelo lado esquerdo 40,00 mts. confrontando com o lote 28, e nos fundos 20,00 mts. confrontando com o lote nº 30, pelo lado direito 40,00 mts. confrontando com o lote 28, e nos fundos 20,00 mts. confrontando com o lote nº 2, Lote nº 30:- frente 10,00 mts. para a rua 10, pelo lado esquerdo 30,00 mts. confrontando com o lote nº 2, pelo lado direito 40,00 mts. confrontando com o lote 2, pelo lado direito, 30,00 mts. confrontando com o lote nº 30, Lote nº 02:- frente digo a rua 17 e 15,7 mts. em curva, e nos fundos 20,00 mts. confrontando com o lote nº 30, Lote nº 02:- frente 20,00 mts. para a rua 10, lado esquerdo 40,00 mts. confrontando com o lote nº 3, lado direito 40,00 mts. confrontando com o lote 1, e nos fundos, 20,00 mts. confrontando com o lote 3, lado direito 40,00 mts. confrontando com o lote nº 2, pelo lado esquerdo 40,00 mts. confrontando com o lote nº 4, pelo lado direito 40,00 mts. confrontando com o lote nº 2, e nos fundos 20,00 mts. confrontando com o lote 28; Lote nº 04:- frente 20,00 mts. para a rua 10, pelo lado esquerdo 40,00 mts. confrontando com o lote 5, pelo lado direito 40,00 mts. confrontando com o lote 3, e nos fundos 20,00 mts. confrontando com o lote 27; Lote nº 05:- frente 20,00 mts. para a rua 10, pelo lado esquerdo 40,00 mts. confrontando com o lote nº 6, pelo lado direito 40,00 mts. confrontando com o lote nº 4, e nos fundos 20,00 mts. confrontando com o lote nº 26; Lote nº 06:- frente 20,00 mts. para a rua 10, pelo lado esquerdo 40,00 mts. confrontando com o lote 7, pelo lado direito 40,00 mts. confrontando com o lote 5, e nos fundos 20,00 mts. confrontando com o lote 25; Lote nº 07:- frente 20,00 mts. para a rua 10, pelo lado esquerdo

4	ANTECEDENTES DOMINIAIS	continua no verso nas folhas seguintes
---	------------------------	--

continua no verso nas folhas seguintes

6

REFERÊNCIAS DOMINIAIS

AVERBAÇÕES, ONUS, CANCELAMENTOS, ETC.

nesta Capital, todos os direitos presentes e futuros adquiridos por força do contrato registrado sob nº 1863, do Livro B, com a firma MOMENTUM EMPREENDIMENTOS IMOBILIARIOS LTDA, e os outros que se seguirem e/ou se seguirem com os proprietários da area, e que recaem sobre o LOTE Nº 02, da QUADRA AH, com a area de 900,00 m2; pelo preço estimativo e condições de pagamentos seguintes: Cr\$99.000,00 com entrada de Cr\$9.900,00 e o saldo em 36 prestações, representadas por notas promissórias de valor variável, a serem emitidas oportunamente, conforme clausulas da Escritura Padrão Declaratória, vencendo-se a primeira delas no dia 30 de janeiro de 1.980, e as demais no mesmo dia dos meses subsequentes. As demais condições constantes do título, arquivado em cartório para constar. -o-o-o-o-o-o-o-o-o-o- Registrada por: Maria D... Cr\$630,00

R=2077.325-Avaré, 23 de MAIO de 1.980-D Por Compromisso de PROMESSA DE CESSAO DE DIREITOS DE CONTRATO DE COMPRAS E VENDA, datado de 13 de fevereiro de 1.980, com a firma devidamente reconhecidas, a firma JOTORA IMOVEIS E MATERIAIS DE CONSTRUÇÃO LTDA, sediada na Capital de São Paulo, a Av. Ipiranga, nº 1.216, 1º andar inscrita no CGC/MF sob número 62.256.078/0001-49, representada pelo sr. Mario Moacyr dos Reis Ponzini, brasileiro, casado, portador do RG nº 1.249.974 e do Cic nº 070.094.298-04, promete ceder ao sr. MARIO KANASHIRO brasileiro, solteiro, escriturário, portador do RG nº 5.310.154 e do CPF nº 1590.922.388/72, domiciliado em São Paulo, todos os direitos presentes e futuros, adquiridos por força do contrato registrado sob nº 1863 (3), na matrícula 7.325, com a firma MOMENTUM EMPREENDIMENTOS IMOBILIARIOS LTDA, e os outros que se segui-

**PARA SIMPLES CONSULTA
NÃO VALE COMO
VALOR: R\$ 22,26**

Visualize em www.onr.gov.br

Operador Nacional
do Sistema de Registro
Eletrônico de Imóveis

ONR

REGISTRO DE IMÓVEIS DE AVARÉ
LIVRO 2

(S ÚNICO DO ART. 173 DA LEI N.º 6.015 DE 31/12/1973)

Folha 25/7325

Operador Nacional do Sistema de Registro Eletrônico de Imóveis

1	MATRÍCULA	2	RUA E N.º DO IMÓVEL OU SUA DENOMINAÇÃO
3	MUN.	3	CARACTERÍSTICAS E CONFRONTAÇÕES

esquerdo 40,00 mts. confrontando com o lote 8, lado direito 40,00 mts. confrontando com o lote 6, e nos fundos 20,00 mts. confrontando com o lote 24; lote nº 08:-de frente 20,00 mts. para a rua 10, pelo lado esquerdo 40,00 mts. confrontando com o lote 9 pelo lado direito 40,00 mts. confrontando com o lote 7, e nos fundos 20,00 mts. com o lote nº 23; lote nº 09:- frente 20,00 mts. para a rua 10, lado esquerdo 40,00 mts. confrontando com o lote nº 10, pelo lado esquerdo 40,00 mts. confrontando com o lote 8, e nos fundos 20,00 mts. confrontando com o lote 22; lote 10:- frente 20,00 mts. confrontando com a rua 10, pelo lado esquerdo 40,00 mts. confrontando com o lote 11, pelo lado direito 40,00 mts. confrontando com o lote 09, e nos fundos, 20,00 mts. oconfrontando com o lote 21; lote 11:- frente 20,00 mts. para a rua 10, pelo lado esquerdo 40,00 mts. confrontando com o lote nº 12, pelo lado direito 40,00 mts. confrontando com o lote 10, e nos fundos 20,00 mts. confrontando com o lote 20, lote nº 12:- frente 20,00 mts. para a rua 10, pelo lado esquerdo 40,00 mts. confrontando com o lote 13 pelo lado direito 40,00 mts. confrontando com o lote 11, e pelos fundos, 20,00 mts. confrontando com o lote 19 lote nº 13:- frente 20,00 mts. para a rua 10, pelo lado esquerdo 40,00 mts. confrontando com o lote 14, pelo lado direito 40,00 mts. confrontando com o lote 12, e nos fundos confrontando com o lote nº 18 mede 20,00 mts. - lote nº 14:- frente 20,00 mts. para a rua 10, pelo lado esquerdo 40,00 mts. confrontando com o lote 15, pelo lado direito 40,00 mts. confrontando com o lote 13, e nos fundos 20,00 mts. con o lote nº 17, lote nº 15:- frente 10,00 mts. para a rua 10, pelo lado esquerdo 30,00mts. para a rua 20, e 15.7 mts. em curva, pelolado direito - 40,00 mts. confrontando com o lote 14, e nos fundos 20,00 mts. confrontando como lote nº 16; lote nº 16:- frente 10,00 mts. para a rua SD, pelo lado esquerdo 40,00 mts. confrontando com o lote 17, pelo lado direito 30,00- mts. com a rua 20, e 15,7, mests. em cruva, e nos fundos 20,00 mts. confrontando com o lote 20; lote nº 17 :- - frente 20,00 mts. para a rua SD, lado esquerdo 40,00 mts. confrontando com o lote 18, lado direito 40,00 mts. - confrontando com o lote 16, e nos fundos 20,00 mts. confrontando com o lote 14, lote nº 18:- frente 20,00 mts. - para a rua SD, pelo lado esquerdo 40,00 mts. confrontando com o lote 19, pelo lado direito 40,00 nst. confrontando com o lote nº 17, e nos fundos 20,00 mts. confrontando com o lote nº 13; lote nº 19:- frente 20,00 mts. - para a rua SD, lado esquerdo 40,00 mts. confrontando com o lote 20, pelo lado direito 40,00 mts. confrontando - com o lote nº 18, e nos fundos 20,00 mts. confrontando com o lote 12, lote nº 20:- frente 20,00 mts. para a rua SD, pelo lado esquerdo 40,00 mts. confrontando com o lote 21, lado direito 40,00 mts. confrontando com o lote n

4	ANTECEDENTES DOMINIAIS	continua no verso e nas folhas seguintes
---	------------------------	--

(S ÚNICO DO ART. 173 DA LEI N.º 6.015 DE 31/12/1973)

Folha 26/7325.

RUA E N.º DO IMÓVEL OU SUA DENOMINAÇÃO

1	MATRÍCULA 2
MUN.	3
4	<p>ANTECEDENTES DOMINIAIS</p> <p>19, e nos fundos 20,00 mts. confrontando com o lote nº 11, Lote nº 21:-- frente 20,00 mts. para a rua SD, lado esquerdo 40,00 mts. confrontando com o lote 22, pelo lado direito 40,00 mts. confrontando com o lote nº 20, e nos fundos 20,00 mts. confrontando com o lote nº 10; Lote nº 22:-- frente 20,00 mts. para a rua SD, lado esquerdo 40,00 mts. confrontando com o lote nº 23, pelo lado direito 40,00 mts. confrontando com o lote 21, e nos fundos 20,00 mts. confrontando com o lote nº 9; Lote nº 23:-- frente 20,00 mts. para a rua SD, lado esquerdo 40,00 mts. confrontando com o lote 24, pelo lado direito 40,00 mts. confrontando com o lote nº 22, e nos fundos 20,00 mts. confrontando com o lote 8; Lote nº 24:-- frente 20,00 mts. pra a rua SD, pelo lado esquerdo 40,00 mts. confrontando com o lote 25, pelo lado direito 40,00 mts. confrontando com o lote 23 e nos fundos 20,00 mts. confrontando com o lote nº 7, Lote nº 25:-- frente 20,00 mts. para a rua SD, pelo lado esquerdo 40,00 mts. confrontando com o lote 26, pelo lado direito 40,00 mts. confrontando como lote 24, e nos fundos 20,00 mts. confrontando com o lote 6; Lote nº 26:-- frente 20,00 mts. para a rua SD, lado esquerdo 40,00 mts. confrontando com o lote nº 27, lado direito 40,00 mts. confrontando com o lote 25, e nos fundos 20,00 mts. confrontando com o lote 5; Lote nº 27:-- frente 20,00 mts. para a rua SD, lado esquerdo 40,00 mts. confrontando com o lote 28, lado direito 40,00 mts. confrontando com o lote 25, e nos fundos 20,00 mts. com o lote 29; Lote nº 29:-- frente 20,00 mts. confrontando com o lote 27, e nos fundos 20,00 mts. confrontando com o lote 31; Lote nº 30:-- frente 10,00 mts. confrontando com o lote 28, lado esquerdo 40,00 mts. confrontando com o lote 30, lado direito 40,00 mts. confrontando com o lote 27, e nos fundos 20,00 mts. confrontando com o lote 31; Lote nº 31:-- frente 10,00 mts. para a rua SD, lado esquerdo 40,00 mts. confrontando com o lote 29; Lote nº 32:-- frente 10,00 mts. para a rua 9, lado esquerdo 37,32 mts. com a rua 24, e 15,7 mts. em curva, lado direito 46,48 mts, confrontando com o lote 2, e nos fundos 20,00 mts. confrontando com a divisa do loteamento; Lote nº 2:-- frente 20,00 mts. para a rua 9, lado esquerdo 46,48 mts. confrontando com o lote 1, lado direito 46,36 mts. confrontando com o lote 3, e nos fundos 20,00 mts. confrontando com a divisa do loteamento; Lote nº 3:-- frente 20,00 mts. para a rua 9, lado esquerdo 46:36 mts: confrontando com o lote 2, lado direito 45,88 mts. confrontando com o lote 4, e nos fundos 20,00 mts. confrontando com a divisa do loteamento; Lote nº 04:-- frente 20,00 mts. para</p>

continua no verso e nas folhas seguintes

6

REFERÊNCIAS DOMINIAIS

AVERBAÇÕES, ONUS, CANCELAMENTOS, ETC.

presentada pelo sr. Mario Moacyr dos Reis Ponzini, brasileiro, casado, portador do RG nº 1.249.974 e do CIC nº 070.094.298-04, promete ceder ao sr. ELVIRA BARROS MACRI, brasileira, solteira, estudante, portadora do RG nº 9.012.400 e do Cic número 079.637.348-53, domiciliada em São Paulo, pelo valor de Cr\$66.000,00 (SESENTA E SEIS MIL CRUZEIROS), com entrada de Cr\$6.600,00 e o saldo em 36 prestações mensais, representadas por notas promissórias de valor variável, a serem emitidas oportunamente, conforme cláusulas da Escritura Padrão Declaratória, vencendo-se a primeira delas no dia 20 de março de 1.980, e as demais no mesmo dia dos meses subsequentes. As demais condições constantes do título arquivado em cartório para constar. -o-o-o-o-o-o-o-o- Registrada por: Val D... Cr\$510,00

R=23/7352-Avare, 23 de MAIO de 1.980- Por Compromisso de PROMESSA DE CESSAO DE DIREITOS DE CONTRATO DE COM- PRA E VENDA, datado de 13 de fevereiro de 1.980, com as firmas devidamente reconhecidas; a firma JOTORA IMO- VEIS E MATERIAIS DE CONSTRUÇÃO LTDA; sediada na Capi- tal de São Paulo, a Av. Ipiranga, nº 1.216, 1º andar - inscrita no CCIM sob número 62.256.078/0001-49, repre- sentada pelo sr. Mario Moacyr dos Reis Ponzini, brasi- leiro, casado, portador do RG nº 1.249.974 e do Cic nº- 070.094.298-04, promete ceder ao sr. GILBERTO DO CARMO brasileiro, funcionário público, casado pelo regime da comunhão de bens, portador do RG nº 4.691.821 e do CPF número 518.249.578-15, domiciliado em São Paulo, o LOTE Nº 25, da QUADRA BF, com a área de 600,00 m2, - pelo preço estimativo e condições de pagamentos seguin- tes: Cr\$75.000,00 com a entrada de Cr\$1.438,12 e o sal- do em 72 prestações mensais, representadas por notas -

PARA SIMPLES NÃO VALE COMO VALOR: R\$ 22,26

(S ÚNICO DO ART. 173 DA LEI N.º 6.015 DE 31/12/1973)

Folha 27/7325.-

RUA E N.º DO IMÓVEL OU SUA DENOMINAÇÃO

1	MATRÍCULA 2
MUN.	3
4	<p>ANTECEDENTES DOMINIAIS</p> <p>CARACTERÍSTICAS E CONFRONTAÇÕES</p> <p>a rua 9, lado esquerdo 45,88 mts. confrontando com o lote 3, lado direito 45,4 mts. confrontando com o lote 5- Fundos 20,00 mts. confrontando com a divisa do loteamento; Lote nº 5:- frente 20,00 mts. para a rua 9, lado esquerdo 45,4 mts. confrontando com o lote 4, lado direito 44,92, mts. confrontando com o lote 6,, e nos fundos 20,00 mts. confrontando com a divisa do loteamento; Lote nº 06:-frente 20,00 mts. para a rua 9, lado esquerdo- 44,92,mts confrontando com o lote 5, lado direito 44,44 mts. confrontando com o lote 7, e nos fundos 20,00 mts confrontando com o lote digido com a divisa do loteamento; Lote nº 07:- frente 20,00 mts. para a rua 9, lado esquerdo 44,44 mts. confrontando com o lote 6, lado direito 43,96 mts. confrontando com o lote 8, e nos fundos, - 20,00 mts. confrontando com a divisa do loteamento; Lote nº 08:- frente 20,00 mts. para a rua 9, lado esquerdo - 43,96 mts. confrontando com o lote 7, lado direito 43,48 mts. confrontando com o lote 9, e nos fundos 20,00 - mts. confrontando com a divisa do loteamento. Lote nº 09:-frente 20,00 mts. para a rua 9, lado esquerdo 43,48- mts. confrontando com o lote 8, lado direito 43, mts. confrontando com o lote 10, fundos 20,00 mts. confrontan- do com a divisa do loteamento; Lote nº 10:- frente 20,00 mts. para a rua 9, lado esquerdo 43 mts. confrontando- com o lote 9, lado direito 42,52 mts. confrontando com o lote 11, fundos 20,00 mts. confrontando com a divisa do loteamento; Lote nº 11:- frente 20,00 mts. para a rua 9, lado esquerdo 41,56 mts. confrontando com o lote 12, lado direito 41,08 confro- nte 20,04 mts. confrontando com o lote 12, fundos 20,00 mts. confrontando com a divisa do loteamento; Lote nº 12:- frente 20,00 mts. para a rua 9, lado direito 41,56 mts. confrontando com o lote 13, lado esquerdo 42,52, mts. para o lote 10, lado di- reito 42,04 mts. confrontando com o lote 12, fundos 20,00 mts. confrontando com a divisa do loteamento; Lote nº 13:- frente 20,00 mts. para a rua 9, lado esquerdo 41,56 mts. confrontando com a divisa do loteamento; Lote nº 14:- frente 20,00 mts. para a rua 9, lado esquerdo 41,08 mts. confrontando com o lote 12, lado direito 41,08 confro- tando com o lote 14, fundos 20,00 mts. confrontando com o lote digido divisa do loteamento; Lote nº 15:- frente 20,00 mts. para a rua 9, lado esquerdo 41,08 mts. confrontando com o lote 13, lado direito 40,6 mts. confron- tando com o lote 15, e nos fundos 20,00 mts. confrontando com a divisa do loteamento. Lote nº 15:- frente 20,0 mts. para a rua 9, lado esquerdo 40,6 mts. confrontando com o lote 14, lado direito 32,12 mts. confrontando com a rua 25 e 15,7 mts. em curva, fundos 20,00 mts. confrontando com a divisa do loteamento. "QUADRA AP4" - Lote nº 16 frente 10,00 mts. para a rua 9, lado esquerdo 30,00 mts. confrontando com o lote 2, lado direito 20,00 mts. confron- tando com a rua 19 e 15,7 mt em curva, fundos 20,00 mts. confrontando com o lote 30; Lote nº 02:- frente 20,00 mts. para a rua 9, lado esquerdo 30,00 mts. confrontando com o lote 03, lado direito 30,00 mts. confrontan- do com o lote nº 1, e nos fundos 20,00 mts. confrontando com o lote 29, Lote nº 03:- frente 20,00 mts. para -</p>

continua no verso e nas folhas seguintes

5.

REFERÊNCIAS DOMINIAIS

6 AVERBAÇÕES, ONUS, CANCELAMENTOS, ETC.

promissórias de valor variável, a serem emitidas oportunamente, conforme clausulas da Escritura Padrão Declaratória, vencendo-se a primeira delas no dia 30 de março de 1.980. As demais condições constantes do título, arquivado em cartório para constar. D...Cr\$510,00 Registrada por:

R=24/7325-Avaré, 23 de MAIO de 1.980- Por Compromisso de PROMESSA DE CESSAO DE DIREITOS DE CONTRATO DE COMPRA E VENDA, datado de 21 de dezembro de 1.979, com as firmas devidamente reconhecidas, a firma JOTORA IMOVEIS E MATERIAIS DE CONSTRUCAO LTDA, sediada na Capital de São Paulo, a Av. Ipiranga, nº 1.216, 1º andar, inscrita no CGCMF sob número 62.256.078/0001-49, representada pelo sr. Mario Moacyr dos Reis Ponzini, brasileiro, casado, portador do RG nº 1.249.974 e do Cic nº 070.094.298-04, promete ceder ao sr. MIRIAM RODRIGUES, brasileira, solteira, operador contábil, portadora do RG nº 4.488.467 e do Cic nº 611.875.268-00, residente na Capital, o LOTE nº 251 da QUADRA CE com a area de 450,00 m2, pelo preço estimativo e condições de pagamentos seguintes: Cr\$ 45.000,00 com a entrada de Cr\$ 4.500,00 e o saldo em 72 prestações mensais, representadas por notas promissórias de valor variável, a serem emitidas oportunamente, conforme clausulas da Escritura Padrão Declaratória, vencendo-se a primeira delas, no dia 30 de janeiro de 1.980, e as demais no mesmo dia dos meses subsequentes. As demais condições constantes do título, arquivado em cartório para constar. D...Cr\$510,00 Registrada por:

R=25/7325-Avaré, 23 de MAIO de 1.980- Por Compromisso de PROMESSA DE CESSAO DE DIREITOS DE CONTRATO DE COMPRA E

PARA SIMPLES
NÃO VALE COMO CANCELADO
VALOR: R\$ 22,26

REGISTRO DE IMÓVEIS DE AVARÉ
LIVRO 2

(S ÚNICO DO ART. 173 DA LEI N.º 6.015 DE 31/12/1973)

Folha 28/7325.

RUA E N.º DO IMÓVEL OU SUA DENOMINAÇÃO

1	MATRÍCULA 2
MUN.	3
4	<p>ANTECEDENTES DOMINIAIS</p> <p>CARACTERÍSTICAS E CONFRONTAÇÕES</p> <p>a rua 9, lado esquerdo 30,00 mts. confrontando com o lote 4, lado direito 30,00 mts. confrontando com o lote 2, fundos 20,00 mts. confrontando com o lote 28, Lote nº 04:- frente 20,00 mts. para a rua 9, lado esquerdo- 30,00 mts. confrontando com o lote 5, lado direito 30,00 mts. confrontando com o lote 3, e nos fundos 20,00 - tms. confrontando com o lote 27, Lote nº 05:- frente 20,00 mts. para a rua 9, lado esquerdo 30,00 mts. confron- tando com o lote 6, lado direito 30,00 mts. confrontando com o lote 4, e nos fundos 20,00 mts. confrontando - com o lote 26, Lote nº 06:- frente 20,00 mts. para a rua 9, lado esquerdo 30,00 mts. confrontando com o lote- 7, lado direito 30,00 mts. confrontando com o lote 5, fundos 20,00 mts. confrontando com o lote nº 25, Lote - nº 07:- frente 20,00 mts. para a rua 9, lado esquerdo 30,00 mts. confrontando com o lote 8, pelo lado direito- 30,00 mts. confrontando com o lote 6, e nos fundos 20,00 mts. confrontando com o lote nº 24, Lote nº 08:- fren- te 20,00 mts. para a rua 9, lado esquerdo 30,00 mts. confrontando com o lote 9, lado direito 30,00 mts. confron- tando com o lote 7, e nos fundos 20,00 mts. confrontando com o lote nº 7, Lote nº 09:- frente 20,00 mts. pa- ra a rua 9, lado esquerdo 30,00 mts. confrontando com o lote 10, lado direito 30,00 mts. confrontando com o lo- te nº 8, e nos fundos 20,00 mts. confrontando com o lote 22, Lote nº 10:- frente 20,00 mts. para a rua 9, pelo lado esquerdo 30,00 mts. confrontando com o lote 11, pelo lado direito 30,00 mts. confrontando com o lote 9, e - nos fundos 20,00 mts. confrontando com o lote 11, pelo lado direito 30,00 mts. confrontando com o lote 9, e - querdo 30,00 mts. confrontando com o lote 21; Lote nº 11:- frente 20,00 mts. para a rua 9, pelo lado es- 20,00 mts. confrontando com o lote 12, lado direito 30,00 mts. confrontado com o lote 10, e nos fundos 30,00 mts. confrontando com o lote 13, pelo lado direito 30,00 mts. confrontando com o lote 11, e nos fundos 20,00 - mts. confrontando com o lote 19; Lote nº 13:- frente 20,00 mts. para a rua 9, lado esquerdo 30,00 mts. confrontando com o lote 14, pelo lado direito 30,00 mts. confrontando com o lote 12, nos fundos 20,00 mts. confrontando com o lote 18; Lote nº 14:- frente 20,00 mts. con a rua 9, pelo lado esquerdo 30,00 mts. confrontando com o lote 15, pelo lado direito 30,00 mts. confrontando com o lote 13, e nos fundos 20,00 mts. confrontando com o lote 17, Lote nº 15:- frente 10,00 mts. para a rua 9, lado esquerdo 20,00 mts. confrontando com o lote 16; Lote nº 16:- frente 10,00 mts. para a rua 12, lado esquerdo 30,00 mts. confrontando com o lote 17, lado- direito 20,00 mts. com a rua 22 e 15,7 mt. em curva, fundos 20,00 mts. confrontando com o lote nº 15, Lote Nº -</p>
4	<p>continua no verso e nas folhas seguintes</p>

6

AVERBAÇÕES, ONUS, CANCELAMENTOS, ETC.

VENDA, datado de 26 de fevereiro de 1.980, com as firmas devidamente reconhecidas, a firma JOTORA IMOVEIS E MATERIAIS DE CONSTRUÇÃO LTDA, sediada na Capital de São Paulo, a Av. Ipiranga, nº 1.216, 1º andar, inscrita no CGCMF sob número 62.256.078/0001-49, representada pelo sr. Mario Moacyr dos Reis Ponzini, brasileiro, casado, portador do RG nº 1.249.974 e do Cic nº070.094.298-04 promete ceder ao sr. ROBERTO EDUARDO CORSO, brasileiro bancário, casado pelo regime da comunhão de bens, portador do RG nº 4.581.439 e do CPF nº054.143.428-49, domiciliado em São Paulo, o LOTE Nº 14, da QUADRA CQ, com uma área de 1.000,00 m2, pelo preço estimativo e condições de pagamentos seguintes: Cr\$137.500,00 com a entrada de Cr\$13.750,00 e o saldo em 36 prestações mensais representadas por notas promissórias de valor variável, a serem emitidas oportunamente, conforme cláusulas da Escritura Pública Declaratória, vencendo-se a primeira delas, no dia 30 de março de 1.980, e as demais no mesmo dia dos meses subsequentes. As demais condições constantes do título foram arquivadas em cartório para constar. Registrada por: K. D. D. Cr\$630,00

R=20/7325-Aven. 23 de Maio de 1.980 - Por compromisso de PROMESSA DE CESSAR DE DIREITOS DE CONTRATO DE COMPRA E VENDA, datado de 03 de janeiro de 1.980, com as firmas devidamente reconhecidas, a firma JOTORA IMOVEIS E MATERIAIS DE CONSTRUÇÃO LTDA, sediada na Capital de São Paulo, a Av. Ipiranga, nº 1.216, 1º andar, inscrita no CGCMF sob número 62.256.078/0001-49, representada pelo sr. Mario Moacyr dos Reis Ponzini, brasileiro, casado, portador do RG nº 1.249.974 e do Cic número 070.094.298-04, promete ceder ao sr. CARMEM MARIA CEGLIA, brasileira, auxiliar de contabilidade, solteira, portadora do-

5

REFERÊNCIAS DOMINIAIS

PARA SIMPLES CONDIÇÃO
NÃO VALE COMO CANCELAMENTO
VALOR: R\$ 22,26

(S ÚNICO DO ART. 173 DA LEI Nº 6.015 DE 31/12/1973)

Folha
 29/7325

RUA E. Nº DO IMÓVEL OU SUA DENOMINAÇÃO

1	MATRÍCULA	2
MUN.	3	CARACTERÍSTICOS E CONFRONTAÇÕES

V:- frente para a rua 12, 20,00 mts. lado esquerdo 30,00 mts. confrontando com o lote 18, lado direito 30,00 mts. confrontando com o lote nº 16, e nos fundos 20,00 mts. confrontando com o lote nº 14, lote nº 18:- frente 20,00 mts. para a rua 2, lado esquerdo 30,00 mts. confrontando com o lote 19, lado direito 30,00 mts. confrontando com o lote 17, nos fundos 20,00 mts. confrontando com o lote nº 13; lote nº 19:- frente 20,00 mts. para a rua 21, lado esquerdo 30,00 mts. confrontando com o lote 20, lado direito 30,00 mts. confrontando com o lote nº 18, e nos fundos 20,00 mts. confrontado com o lote nº 12, lote nº 20:- frente 20,00 mts. para a rua 12, lado esquerdo 30,00 mts. confrontando com o lote 21, lado direito 30,00 mts. confrontando com o lote nº 19, e nos fundos 20,00 mts. confrontando com o lote nº 21, lote nº 21:- frente 20,00 mts. para a rua 12, lado esquerdo 30,00 mts. confrontando com o lote 23, lado dieito 30,00 mts. confrontando com o lote 21, fundos 20,00 mts. confrontando com o lote 10; Lote nº 22:- frente 20,00 mts. para a rua 12, lado esquerdo 30,00 mts. confrontando com o lote 23- lado direito 30,00 mts. confrontando com o lote 24, e nos fundos 20,00 mts. confrontando com o lote 9, Lote nº 23:- frente 20,00 mts. para a rua 12, lado esquerdo 30,00 mts. confrontando como lote 24, lado direito 30,00 mts. confrontando com o lote 22, e nos fundos 20,00 mts. confrontando com o lote 8; Lote nº 24:- frente 20,00 mts. confrontando com o Rua: 12, lado esquerdo 30,00 mts. confrontando com o lote 25, lado direito 30,00 mts. confrontando com o lote 23, e nos fundos 20,00 mts. confrontando com o lote 7, Lote nº 25:- frente 20,00 mts. para a rua 12, lado esquerdo 30,00 mts. confrontando com o lote 26; Lote Nº 26:- frente 20,00 mts. para a rua 12, lado esquerdo 30,00 mts. confrontando com o lote 06; Lote Nº 26:- frente 20,00 mts. para a rua 12, lado esquerdo 30,00 mts. para a rua 12, lado esquerdo 30,00 mts. confrontando com o lote 26, lado direito 30,00 mts. para a rua 12, lado esquerdo 30,00 mts. querdo 30,00 mts. confrontando com o lote 27, lado direito 30,00 mts. confrontando com o lote 25, nos fundos 20,00 mts. confrontando com o lote 5; Lote nº 27:- frente 20,00 mts. para a rua 12, lado esquerdo 30,00 mts. confrontando com o lote 28, lado direito 30,00 mts. confrontando com o lote 20, nos fundos 20,00 mts. confrontando com o lote 28, lado direito 30,00 mts. confrontando com o lote 20, nos fundos 20,00 mts. confrontando com o lote 4; Lote nº 28:- frente 20,00 mts. para a rua 12, lado esquerdo 30,00 mts. para o lote nº 29, lado direito 30,00 mts. confrontando com o lote nº 27, e nos fundos mede 20,00 mts. confrontando com o lote nº 03, Lote nº 29:- frente 20,00 mts. para a rua 12, lado esquerdo 30,00 mts. confrontando com o lote 30, lado direito 30,00 mts. confrontando como lote 28, e nos fundos 20,00 mts. confrontando com o lote 02, Lote 30:- frente 10,00 mts. para a rua 12, lado esquerdo 20,00 mts. com a rua 19 e 15,7 mes. em curva, lado direito 30,00 mts. confrontando com o lote 29, e nos fundos 20,00 mts. confrontando com o lote nº 01; "QUADRA Aq" Lote nº 01:-

4 ANTECEDENTES DOMINIAIS

continua no verso
 nas folhas seguintes

6

AVERBAÇÕES, ONUS, CANCELAMENTOS, ETC.

RG nº 6.327.925 e do Cic nº 807.796.798/04, domiciliado na Capital de São Paulo, o LOTE Nº 30, da quadra CV com a área de 450,00 m2, pelo preço estimado e condições seguintes: Cr\$56.000,00 com a entrada de Cr\$5.600,00 e o saldo em 48 prestações mensais, representadas por notas promissórias de valor variável, a serem emitidas oportunamente, conforme cláusulas da Escritura Padrão Declaratória, vencendo-se a primeira delas em 30 de janeiro de 1.980, e as demais no mesmo dia dos meses subsequentes. As demais condições constantes do título, arquivado em cartório para constar. -o-o-o-o-o- Registrada por: D.:.-Cr\$510,00

R=27/7325-Avaré, 23 de MAIO de 1.980 - Por Compromisso de PROMESSA DE CESSAO DE DIREITOS DE CONTRATO DE COMPRA E VENDA, datado de 15 de janeiro de 1.980, com as firmas devidamente reconhecidas; a firma JOTORA IMOVEIS E MATERIAIS DE CONSTRUCAO LTDA, sediada na Capital de S.Paulo a Av. Driranga, nº 1.216, 1º andar, inscrita no CGCMF sob número 62.256.078/0001-49, representada pelo sr. - Mario Moacyr dos Reis Ponzini, brasileiro, casad, portador do RG nº 1.249.974 é do Cic nº 070.094.298-04, promete ceder ao sr. LOURENÇO CARLOS ANTONELLI ARANTES, brasileiro, casado, engenheiro, portador do RG nº 2.731.846 e do CPF número 236.240.868-04, domiciliado em São Paulo, pelo preço estimado e condições seguintes: Cr\$66.000,00 com a entrada de Cr\$6.600,00 e o saldo em 36 prestações representadas por notas promissórias de valor variável, a serem emitidas oportunamente, conforme cláusulas da Escritura Padrão Declaratória, vencendo-se a primeira delas, no dia 29 de fevereiro de 1.980, e as demais no mesmo dia dos meses subsequentes. As demais condições constantes do título, arquivado em cartório

REFERÊNCIAS DOMINIAIS

5

PARA SIMPLES
NÃO VALE COMO
VALOR: R\$ 22,26

RUA E N.º DO IMÓVEL OU SUA DENOMINAÇÃO

1	MATRÍCULA	2	
MUN.	3	CARACTERÍSTICOS E CONFRONTAÇÕES	

frente 1,00 m. para a rua B, lado esquerdo 25,00 mts. confrontando com o lote 2, lado direito 15,00 mts. com a rua 12, e 15,7 mts. com curva, e fundos 11,00 mts. confrontando com o lote 20; Lote nº 02:- frente 10,00 mts. para a rua B, lado esquerdo 25,00 mts. confrontando com o lote 3, lado direito 25,00 mts. confrontando com o lote 1, e nos fundos 10,00 mts. confrontando com o lote 19; Lote nº 03:-frente para, 10,00 mts. para a rua B, lado esquerdo 25,00 m. confrontando com o lote 4, lado direito 25,00 mts. confrontando com o lote 02, e nos fundos, 10,00 mts. confrontando com o lote 18; Lote nº 04:- frente 10,00 mts. para a rua B, lado esquerdo 25,00 mts. confrontando com o lote 5, lado direito 25,00 mts. confrontando com o lote 3, e nos fundos 10,00 mts. confrontando com o lote 17; Lote nº 05:- frente 10,00 mts. para a rua B, lado esquerdo 25,00 mts. confrontando com o lote 17, Lote nº 06:- frente 10,00 mt. para a rua B, lado esquerdo 25,00 mts. confrontando com o lote 7, lado direito 25,00 mts. confrontando com o lote 5, e nos fundos 10,00 mts. confrontando com o lote 15, Lote nº 07:-frente 10,00, mts. para a rua B, lado esquerdo 25,00 mts. confrontando com o lote 8, lado direito 25,00 mts. confrontando com o lote 6, e nos fndos 10,00 mts. confrontado com o lote 14; Lote nº 08:- frente 10,00 mts. para a rua B, lado esquerdo 25,00 mts. confrontando com o lote 9, lado direito 25,00 mts. confrontando com o lote 7, e nos fundos 10,00 mts. confrontando com o lote 13, Lote nº 09:- frente 10,00 mts. para a rua B, lado esquerdo 25,00 mts. confrontando com o lote 10, lado direito 25,00 mts. confrontando com o lote 8, e nos fundos 10,00 metros confrontando com o lote 12; Lote nº 10:- frente 10,00 m. para a rua B, lado esquerdo 15,00 mts. com a rua 13 e 15,7 m em curva, lado direito 25,00 mts. confrontando com o lote 9, fundos 11,00 mts. confrontando com o lote 11, Lote nº 11:- frente 1,00 mt. para a rua A, lado esquerdo 25,00 mts. confrontando com o lote 10, lado direito 15,00 mts. com a rua 13, e 15,7 m em curva, e nos fundos 11,00 mts. confrontando com o lote 12, Lote nº 12 :- frente 10,00 mts. para a rua A, lado esquerdo 25,00 mts. confrontando com o lote 13, lado direito 25,00 mts. confrontando com o lote 11, e nos fundos 10,00 mts. confrontando com o lote 9; Lote nº 13:- frente 10,00 mts. para a rua A, lado esquerdo 25,00 ms. confrontando com o lote 14, lado direito 25,00 mts. confrontando com o lote 12, e nos fundos 10,00 mts. confrontando com o lote 8; Lote nº 14:- frente 10,00 mts. para a rua A, lado esquerdo 25,00 mts. confz digo confrontando com o lote 15, lado direito 25,00 mts. confrontando com o lote 13, e nos fundos 10,00 mts. confrontando com o lote 7, Lote nº 15:- frente 10,00 mts. para a rua A, lado esquerdo 25,00 mts. confrontando com o lote 16, lado direito 25,00 mts. confrontando com o lote -

ANTECEDENTES DOMINIAIS

continua no verso e nae folhas seguintes

6

AVERBAÇÕES, ONUS, CANCELAMENTOS, ETC.

rio para constar. Registrada por: Cr\$510,00

R=28/7325-Avaré, 23 de MAIO de 1.980- Por Compromisso de PROMESSA DE CESSAO DE DIREITOS DE CONTRATO DE COMPRA E VENDA, datado de 13 de fevereiro de 1.980, com as firmas devidamente reconhecidas, a firma JOTORA IMOVEIS MATERIAIS DE CONSTRUÇÃO LTDA, sediada na Capital de São Paulo, a Av. Ipiranga, nº 1.216, 1º andar, inscrita no CGCMF sob numero 62.256.078/0001-49, representada pelo Sr. Mario Moacyr dos Reis Ponzini, brasileiro, casado, portador do RG nº 1.249.974 e do Cic número 070.094.298 04, promete ceder ao sr. NICOLAU MUSSA SAIFE, libanes, apontado, casado pelo regime da comunhao de bens com Carmen de Melo Saife, portador do RG nº 455.699 e do CIC número 322.205.228/00, domiciliado em São Paulo, pelo valor de Cr\$18.000,00 (cento e dezoito mil cruzeiros), com entrada de Cr\$11.800,00 e o saldo em 36 prestações mensais de valor variavel representadas por notas promissórias, a serem emitidas oportunamente, conforme cláusulas de Escritura Padrão Declaratória, vencendo-se a primeira delas no dia 20 de março de 1.980, e as demais no mesmo dia dos meses subsequentes. As demais condições constantes do título, arquivado em cartório para constar. Registrada por: D. n. Cr\$630,00

5

REFERÊNCIAS DOMINIAIS

PARA SIMPLES CONSULTA NÃO VALE COMO VALOR: R\$ 22,26

R=29/7325-Avaré, 23 de MAIO de 1.980- Por Compromisso de PROMESSA DE CESSAO DE DIREITOS DE CONTRATO DE COMPRA E VENDA, datado de 12 de fevereiro de 1.980, com as firmas devidamente reconhecidas, a firma JOTORA IMOVEIS MATERIAIS DE CONSTRUÇÃO LTDA, sediada na Capital de São Paulo, a Av. Ipiranga, nº 1.216, inscrita no CGCMF sob-

RUA E N.º DO IMÓVEL OU SUA DENOMINAÇÃO

1	MATRÍCULA	2	
	MUN.	3	

14, e nos fundos 10,00 mts. confrontando com o lote 6; Lote nº 16:- frente 10,00 mts. confrontando com a rua A pelo lado esquerdo 25,00 mts. confrontando com o lote 17, pelo lado direito 25,00 mts. confrontando com o lote 15, e nos fundos 10,00 mts. confrontando com o lote 5; Lote nº 17:- frente 10,00 mts. com a rua A, pelo lado esquerdo 25,00 mts. confrontando com o lote 18, pelo lado direito 25,00 mts. confrontando com o lote 16, e nos fundos 10,00 mts. confrontando com o lote 4; Lote nº 18:- frente 10,00 mts. para a rua A, pelo lado esquerdo, 25,00 mts. confrontando com o lote 19, pelo lado direito 25,00 mts. confrontando com o lote 17, e nos fundos 10,00 mts. confrontando com o lote 3; Lote nº 19:- frente 10,00 mts. confrontando com a rua A, pelo lado esquerdo 25 m. confrontando com o lote 20, lado direito 25 m. confrontando com o lote 18, e nos fundos 10,00 mts. confrontando com o lote 2; Lote nº 20:- frente 1,00 m. para a rua A, lado esquerdo 15,00 m. com a rua 12 e 15,7m em curva, lado direito 25,00 mts. confrontando com o lote 19, e nos fundos 11,00 mts. confrontando com o lote 1; - "QUADRA AS":- Lote 01:- frente 10,00 mts. confrontando com a rua 13, lado esquerdo 60 m. confrontando com o lote 2, lado direito 50m com a rua 16 e 15,7m com o lote digão em curva, fundos 20,00 mts. confrontando com o lote 30; Lote nº 02:- frente 20,00 mts. para a rua 13, pelo lado esquerdo 60,00 mts. confrontando com o lote 3, lado direito 60,00 mts. confrontando com o lote 1, e nos fundos 20,00 mts. confrontando com o lote nº 29; Lote nº 03:- frente 20,00 mts. para a rua 13, pelo lado esquerdo 60,00 mts. confrontando com o lote 4, pelo lado direito 60,00 mts. confrontando com o lote 2, e nos fundos 20,00 mts. confrontando com o lote 5, lado direito 50,00 mts. confrontando com o lote 28; Lote nº 04:- frente 20,00 mts. para a rua 13, lado esquerdo 60,00 mts. confrontando com o lote 2, e nos fundos 20,00 mts. confrontando com o lote 5, lado direito 50,00 mts. confrontando com o lote 27; Lote nº 05:- frente 20,00 mts. para a rua 13, lado esquerdo 60,00 mts. confrontando com o lote 3, e nos fundos 20,00 mts. confrontando com o lote 4, para a rua 13, pelo lado esquerdo 60,00 mts. confrontando com o lote 26, Lote nº 06:- frente 20,00 mts. para a rua 13, pelo lado esquerdo 60,00 mts. confrontando com o lote 7, lado direito 60,00 mts. confrontando com o lote 5, e nos fundos 20,00 mts. confrontando com o lote 25, Lote nº 07:- frente 20,00 mts. para a rua 13, pelo lado esquerdo 60,00 mts. confrontando com o lote nº 8, lado direito 60,00 mts. confrontando com o lote 6, e nos fundos 20,00 mts. confrontando com o lote 24; Lote nº 08:- frente 20,00 mts. para a rua 13, pelo lado esquerdo 60,00 mts. confrontando com o lote 9, pelo lado direito 60,00 mts. confrontando com o lote 7, e nos fundos 20,00 mts. confrontando com o lote 23; Lote nº 09:- frente 20,00 mts. confrontando com a rua 13, lado esquerdo 60m. confrontando com o lote 23; Lote nº 09:- frente 20,00 mts. confrontando com a rua 13, lado esquerdo 60m. confrontando com o lote 23; Lote nº 09:- frente 20,00 mts. confrontando com a rua 13, lado esquerdo 60m. confrontando com o lote 23;

4	ANTECEDENTES DOMINIAIS		
---	------------------------	--	--

continua no verso e nas folhas seguintes

6

REFERÊNCIAS DOMINIAIS

AVERBAÇÕES, ONUS, CANCELAMENTOS, ETC.

62.256.078/0001-49, representada pelo sr. Mario Moacyr dos Reis Ponzini, brasileiro, casado, portador do RG nº 1.249.974 e do Cic nº 070.094-298-04, promete ceder ao sr. ANTONIO EVARISTO DE BRITO, mestre de obras e TEREZINHA DE BRITO TEN Digo BITENCOURT, prendas do- lar, brasileiros, casados, portadores das RG números - 8.034.179 e 12.723.397 e do CPF ns.207.758.818/72 e - 009.026.878/40, residentes em Osasco, pelo preço esti- mativo e condições seguintes: Cr\$116.000,00 com entra- da de Cr\$11.600,00 e o saldo em 48 prestações mensais- de valor variável representadas por notas promissórias a serem emitidas oportunamente, conforme clausulas da- Escritura Padrão Declaratória, vencendo-se a primeira- delas no dia 20 de março de 1.980, e as demais no mes- mo dia dos meses subsequentes. As demais condições cons- tantes do título e que referido contrato refere-se ao LOTE Nº 21, da QUADRA DH, com área de 1.080,00 m2. - Registrada por: D. Cr\$630,00

R=30/7325-Avaré 23 de MAI de 1.980- Por Compromisso - de PROMESSA DE CESSAO DE DIREITOS DE CONTRATO DE COM- PRA E VENDA, datado de 13 de fevereiro de 1.980, com as - finanças devidamente reconhecidas, a firma JOTORA IMOVEIS E MATERIAIS DE CONSTRUCAO LTDA, sediada na Capital de - São Paulo, a Av: Jpiranga, nº 1.216, 1º andar, inscrita - no CGCMF sob número 62.256:078/0001-49, representada - pelo sr. Mario Moacyr dos Reis Ponzini, brasileiro, ca- sado; portador do RG nº 1.249.974 e do Cic número - 070.094-298-04, promete ceder ao sr. UDO FRANCISCO KETERER, tecnico eletrônico, VALTER P. DA SILVA, auxi- liar de vendas e ADOLFO PIRES DA SILVA, aux. de conta- bilidade, solteiros, brasileiros, portadores das RG ns 8.292.114, 10.176.810 e 9.433.683 e dos CPFs números -

PARA SIMPLES CONSULTA
NÃO VALE COMO GARANTIA
VALOR: R\$ 22,26



1	MATRÍCULA	2	RUA E N.º DO IMÓVEL OU SUA DENOMINAÇÃO
MUN.	3	CARACTERÍSTICAS E CONFRONTAÇÕES	<p>tando com o lote 10, pelo lado direito 60 m. confrontando com o lote 8, e nos fundos 20,00 mts. confrontando com o lote 22; Lote nº 10:-- frente 20,00 mts. para a rua 13, lado esquerdo 60,00 mts. confrontando com o lote 11, lado direito 60,00 mts. confrontando com o lote 9, e nos fundos 20,00 mts. confrontando com o lote 21, Lote nº 11:-- frente 20,00 mts. para a rua 13, pelo lado esquerdo 60,00 mts. confrontando com o lote 12, lado direito 50,00m. confrontando com o lote 10, e nos fundos 20,00 mts. confrontando com o lote 20; Lote nº 12:-- frente 20,00 mts. para a rua 13, lado esquerdo 60,00 mts. confrontando com o lote nº 13, pelo lado direito 60,00 mts. confrontando com o lote 11, e fundos 20,00 mts. confrontando com o lote 19; Lote nº 13:-- frente 20,00 mts. para a rua 13, pelo lado esquerdo 60,00 mts. confrontando com o lote 14, lado direito 60,00 mts. confrontando com o lote 12, e nos fundos 20,00 mts. confrontando com o lote 15, lado direito 60,00 mts. confrontando com o lote 13, e nos fundos com 20,00 mts. confronta com o lote 17; Lote nº 15:-- frente 10,00 mts. para a rua 13, lado esquerdo 50,00 mts. com a rua 22 e 15,7 m. em curva, lado direito 60,00 mts. confrontando com o lote 14, e nos fundos 20 m. confrontando com o lote 16; Lote nº 16:-- frente 10,00 mts. para a rua 14, lado esquerdo 60,00 mt. confrontando com o lote 17, lado direito 50 m. com a rua 22 e 15,7 m. em curva, fundos 20,00 mts. confrontando com o lote 15; Lote nº 17:-- frente para a rua 14, 20,00 mts. pelo lado esquerdo 60,00 mts. confrontando com o lote 16, e nos fundos 20,00 mts. confrontando com o lote 14, pelo lado direito 60,00 mts. para a rua 14, pelo lado esquerdo 60,00 mts. confrontando com o lote 19, lado direito 60,00 mts. confrontando com o lote 17, e nos fundos 20,00 mts. confrontando com o lote 13; Lote nº 19:-- frente 20,00 mts. para a rua 14, lado esquerdo 60,00 mts. confrontando com o lote 20, lado direito 60,00 mts. confrontando com o lote 18, e nos fundos 20,00 mts. confrontando com o lote 12; Lote nº 20:-- frente 20,00 mts. para a rua 14, pelo lado esquerdo 60,00 mts. confrontando com o lote 21, pelo lado direito 60,00 mts. confrontando com o lote 19, para a rua 14, lado esquerdo 60,00 mts. confrontando com o lote 22, pelo lado direito 60,00 mts. confrontando com o lote 20, e nos fundos 20,00 mts. confrontando com o lote 14, lado esquerdo 60,00 mts. confrontando com o lote 23, pelo lado direito 60,00 mts. confrontando com o lote 21, e nos fundos 20,00 mts. confrontando com o lote 9; Lote nº 23:-- frente 20,00 mts. para a rua 14, lado esquer-</p>
4	ANTECEDENTES DOMINIAIS		<p>continua no verso nas folhas seguintes</p>

(S ÚNICO DO ART. 173 DA LEI N.º 6.015 DE 31/12/1973)

Folha 33/7325

RUA E N.º DO IMÓVEL OU SUA DENOMINAÇÃO

1	MATRÍCULA	2
MUN.	3	<p>CARACTERÍSTICAS E CONFRONTAÇÕES</p> <p>do 60,00mts. confrontando com o lote 24, pelo lado direito 60,00 m. confrontando com o lote 22, e nos fundos- 20,00 mts. confrontando com o lote 8; <u>lote nº 24:-</u> frente 20,00 mts. para a rua 14, lado esquerdo 60,00 mts. - confrontando com o lote 25, pelo lado direito 60,00 mts. confrontando com o lote 23, e nos fundos com 20,00 mts confronta com o lote 7; <u>Lote nº 25:-</u> frente 20,00 mts. para a rua 14, lado esquerdo 60,00 mts. confrontando com o lote 6; <u>lote nº 26:-</u> frente 20,00 mts. para a rua 14, pelo lado esquerdo 60,00 mts. confrontando com o lote 26, pelo lado direito 60,00 mts. confrontando com o lote 25, e nos fundos 20,00 mts. confrontando com o lote 5; <u>lote nº 27:-</u> frente 20,00 mts. para a rua 14, pelo lado esquerdo 60,00 mts. confrontando com o lote 28, pelo lado direito 60,00 mts. confrontando com o lote 26, pelos fundos 20,00 mts. confrontando com o lote 4, <u>lote nº 28:-</u> frente 20,00 mts. para a rua 14, lado esquerdo 60,00 mts. confrontando com o lote 27, e nos fundos confrontando com o lote 3; <u>lote nº 29:-</u> frente 20,00 mts. para a rua 14, pelo lado esquerdo 60,00 mts. confrontando com o lote 30, pelo lado direito 60,00 mts. confrontando com o lote 2; <u>lote nº 30:-</u> frente 10,00 m. para a rua 14 pelo lado esquerdo 50,00m. com a rua 18 e 15,7 m. em curva, lado direito 60,00 mts. confrontando com o lote 29, e nos fundos 20,00 mts. confrontando com o lote 1; "QUADRA AS". <u>lote nº 01:-</u> frente 10,0 mts. para a rua 14, pelo lado esquerdo 40,00 mts. confrontando com o lote 2, pelo lado direito 30,00 mts. com a rua 18 e 15.7 m. em curva, fundos 20,00 mts confrontando com o lote 30; <u>lote 02:-</u> frente 20,00 mts. para a rua 14, pelo lado esquerdo 40,00 mts. confrontando com o lote 3, pelo lado direito 40,00 mts. confrontando com o lote 1, e nos fundos 20,00 mts. confrontando com o lote 29; <u>lote nº 03:-</u> frente 20,00 mts. para a rua 14, lado esquerdo 40,00 mts. confrontando com o lote 4, lado direito 40,00 mts. confrontando com o lote 2, e nos fundos 20,00 mts. confrontando com o lote 28; <u>lote nº 04:-</u> frente 20,00mts. para a rua 14, lado esquerdo 40,00 mts. confrontando com o lote 5, lado direito 40,00mts. confrontando com o lote 3, e nos fundos 20,00 mts. confrontando com o lote 27; <u>lote nº 05:-</u> frente 20,00 mts. para a rua 14, lado esquerdo 40,00 mts. confrontando com o lote 6, lado direito 40,00 mts. confrontando com o lote 4, e fundos 20,00 mts. confrontando com o lote 26; <u>lote nº 06:-</u> frente 20,00 mts. para a rua 14, lado esquerdo 40,00 mts. confrontando com o lote 7, lado direito 40,00 mts. confrontando com o lote 5, e fundos 20,00 mts. confrontando com o lote 25; <u>lote nº 07:-</u> frente 20,00mts. confrontando com a rua 14, lado esquerdo 40 m. confrontando com o lote 8, lado direito 40 m. confrontando com o lote 6, e nos fun-</p>

ANTECEDENTES DOMINIAIS

continua no verso e nas folhas seguintes

6

REFERÊNCIAS DOMINIAIS

AVERBAÇÕES, ONUS, CANCELAMENTOS, ETC.

Av-34/7.325 - Avaré, 23 de Fevereiro de 1.989. Do requerimento datado de 15/12/88 e do Contrato Social datado de 30/03/81, verifica-se que a firma KICAZÉ S/A AGROPECUÁRIA E COMERCIAL, qualificada no R-01 na presente matrícula passou a denominar-se KICAZÉ - AGROPECUÁRIA E COMERCIAL LTDA. Protocolado e microfilmado sob nº 71.374.

O OFICIAL EM EXERCÍCIO: -

Carlos Edgard Corrêa Jr.
CARLOS EDGARD CORRÊA JR.

Av-35/7.325 - Avaré, 12 de Junho de 1.990. Pelo Requerimento de 22.12.88 e pela Certidão do Cartório de Registros Civis da Capital deste Estado, extraída do termo nº 28.577 aos 28.03.90, verifica-se que quando GILBERTO DO CARMO adquiriu os direitos do compromisso registrado sob nº 23 desta matrícula era casado pelo regime da comunhão de bens com CELESTE DO CARMO. Protocolado e microfilmado sob nº 79.540.

A OFICIAL MAIOR: -

ONDINA GANDONÁ SANTOS

ONDINA GANDONÁ SANTOS

Av-36/7.325 - Avaré, 12 de Junho de 1.990. Pelo mesmo requerimento mencionado na Av-35 e pelo Instrumento Particular de 12.09.89, verifica-se que GILBERTO DO CARMO, já qualificado e s/n CELESTE DO CARMO, e JOTORA IMÓVEIS E MATERIAIS DE CONSTRUÇÃO LTDA, representada por MOMENTUM-EMPREENDIMENTOS IMOBILIÁRIOS LTDA, já qualificada, representada por MARLENE DE ALMEIDA TAETS, resolveram de co -

**PARA SIMPLES CONSULTA
NÃO VALE COMO CERTIDÃO
VALOR: R\$ 22,26**

REGISTRO DE IMÓVEIS DE AVARÉ
 Livro 2

(S ÚNICO DO ART. 173 DA LEI Nº 6.015 DE 31/12/1973)

Folha 34/7325

RUA E N.º DO IMÓVEL OU SUA DENOMINAÇÃO

1	MTRICULA 2
MUN.	3
4	<p>ANTECEDENTES DOMINIAIS</p> <p>dos 20,00 mts. confrontando com o lote 24; Lote nº 08:- frente 20,00 mts. para a rua 14, lado esquerdo 40,00 mts. confrontando com o lote 9, lado direito 40,00 mts. confrontando com o lote 7, e nos fundos 20,00 mts. confrontando com o lote 23; Lote nº 09:- frente 20,00 mts. para a rua 14, lado esquerdo 40,00 mts. confrontando com o lote 10, lado direito 40,00 mts. confrontando com o lote 8, e nos fundos, 20,00 mts. confrontando com o lote 22, Lote nº 10:- frente 20,00 mts. para a rua 14, lado esquerdo 40,00 mts. confrontando com o lote 11, e lado direito 40,00 mts. confrontando com o lote 9 e nos fundos 20,00 mts. confrontando com o lote 12, lado direito 40,00 mts. para a rua 14, lado esquerdo 40,00 mts. confrontando com o lote 13, lado direito 40,00 mts. confrontando com o lote 11;- frente 20,00 mts. para a rua 14, lado esquerdo 40,00 mts. confrontando com o lote 12;- frente 20,00 mts. para a rua 14, lado esquerdo 40,00 mts. confrontando com o lote 13, lado direito 40,00 mts. confrontando com o lote 11, e nos fundos 20,00 mts. confrontando com o lote 19; Lote nº 13:- frente 20,00 mts. para a rua 14, lado esquerdo 40,00 mts. confrontando com o lote 14, lado direito 40,00 mts. confrontando com o lote 12, e nos fundos 20,00 mts. confrontando com o lote 14, lado direito 40,00 mts. confrontando com o lote 12, e nos fundos 20,00 mts. confrontando com o lote 14;- frente 20,00 mts. confrontando com o lote digito com a rua 14, lado esquerdo 40,00 mts. confrontando com o lote 15, lado direito 40,00 mts. confrontando com o lote nº 13, e nos fundos 20,00 mts. confrontando com o lote 17; Lote nº 15:- frente 20,00 mts. para a rua 14, lado esquerdo 30m. com a rua 22, e 15,7m. com em curva, lado direito 40,00 mts. confrontando com o lote 14, nos fundos 20,00 mts. confrontando com o lote 16; Lote nº 16:- frente 20,00 mts. para a rua 10, pelo lado esquerdo 40 m. confrontando com o lote 17, lado direito 30 m. com a rua 22, e 15,7 m. em curva, fundos 20,00 mts. confrontando com o lote 15; Lote nº 17:- frente 20,00 mts. para a rua 10, lado esquerdo 40,00 mts. confrontando com o lote 13, lado direito 40,00 mts. confrontando com o lote 16, e nos fundos 20,00 mts. confrontando com o lote 14; Lote 18- frente 20,00 mts. para a rua 10, lado esquerdo 40,00 mts. confrontando com o lote 19, lado direito 40,00 mts. confrontando com o lote 17, e fundos 20,00 mts. confrontando com o lote 13; Lote nº 19:- frente 20,00 mts. para a rua 10, lado esquerdo 40,00 mts. confrontando com o lote 20, lado direito 40,00 mts. confrontando com o lote 18, e fundos 20,00 mts. confrontando com o lote 12; Lote nº 20:- frente 20,00 mts. para a rua 10, lado esquerdo 40,00 mts. confrontando com o lote 21, lado direito 40,00 mts. confrontando com o lote 19, enos fundos- 20,00 mts. confrontando com o lote 11; Lote nº 21:- frente 20,00 mts. para a rua 10, lado esquerdo 40,00 mts. confrontando com o lote 22, lado direito 40,00 mts. confrontando com o lote 20, e nos fundos 20,00 mts. confrontando com o lote 10; Lote nº 22.- frente 20,00 mts. para a rua 10, lado esquerdo 40,00 mts. confrontando com o</p>

continua no verso e nas folhas seguintes

6

AVERBAÇÕES, ONUS, CANCELAMENTOS, ETC.

de comum acordo RESCINDIR o compromisso de promessa de cessão de direitos de contrato de compra e venda registrado sob nº de ordem 23 nesta matrícula. Protocolado e microfilmado sob nº 79.540.

[Assinatura]

A OFICIAL MAIOR:-

ONDINA ZANDONÁ SANTOS

AV-37/7.325 - Avaré, 29 de Junho de 1.990. Pelo Reque-
rimento de 30.05.90 e pelo Instrumento Particular de
25.09.89, MOMENTVM EMPREENDIMENTOS IMOBILIÁRIOS LTDA, -
representada por MARLENE DE ALMEIDA TAETS e DÁRCIO AN-
TUNES, já qualificado, casado pelo regime da comunhão-
de bens antes da vigência da Lei nº 6.515/77 com THERE-
ZINHA DELGADO ANTUNES, RG nº 4.399.968, resolveram de
comum acordo RESCINDIR o contrato registrado sob nº de
ordem 08 nesta matrícula, nos termos dos itens II e --
III de art. 36 da Lei 6.766/79. Protocolado e microfil-
mado sob nº 79.711.

[Assinatura]

A OFICIAL MAIOR:-

ONDINA ZANDONÁ SANTOS

Av-38/7.325 - Avaré, 12 de Maio de 1.992. Pelo Reque-ri-
mento de 20.04.92 e pelo Instrumento particular de 09 -
de Abril de 1.992, JOTORA IMÓVEIS E MATERIAIS DE CONS -
TRUÇÃO LTDA, representada por Momentvm Empreendimentos-
Imobiliários Ltda, sendo esta representada por Regina -
Gushi, RG nº 9.718.523 e CPF nº 853.217.618-68 e de ou-

5

REFERÊNCIAS DOMINIAIS

CONTINUA ÀS FLS. 035

PARA SIMPLES CONSULTA
NÃO VALE COMO CERTIDÃO
VALOR: R\$ 22,26

REGISTRO DE IMÓVEIS DE AVARÉ

(S ÚNICO DO ART. 173 DA LEI N.º 6.015 DE 31/12/1973)

Folha 351/7325

RUA E N.º DO IMÓVEL OU SUA DENOMINAÇÃO

1	MATRICULA	2
MUN.	3	<p>3</p> <p>CARACTERÍSTICAS E CONFRONTAÇÕES</p> <p>Lote 23, pelo lado direito 40,00 mts. confrontando com o lote 21, e nos fundos 20,00 mts. confrontando com o lote nº 9; Lote nº 23:- frente 20,00 mts. para a rua 10, lado esquerdo 40,00 mts. confrontando com o lote nº 24, e pelo lado direito 40,00 mts. confrontando com o lote 22, fundos 20,00 mts. confrontando com o lote 8; Lote nº 24:- frente 20,00 mts. com a rua 10, lado esquerdo 40,00 mts. confrontando com o lote 7; Lote nº 25:- frente 20,00 mts. confrontando com o lote 23, e nos fundos 20,00 mts. confrontando com o lote 7; Lote nº 25:- frente 20,00 mts. para a rua 10, lado esquerdo 40,00 mts. confrontando com o lote 26, lado direito 40,00 mts. confrontando com o lote 10, lado esquerdo 20,00 mts. para a rua 10, lado esquerdo 40,00 mts. confrontando com o lote 6; Lote nº 26:- frente 20,00 mts. confrontando com o lote 25, fundos 20,00 mts. confrontando com o lote 5; Lote nº 27:- frente 20,00 mts. para a rua 10, lado esquerdo 40,00 mts. confrontando com o lote 26, lado direito 40,00 mts. confrontando com o lote 26, lado esquerdo 40,00 mts. confrontando com o lote 29, lado direito 40,00 mts. para a rua 10, lado esquerdo 40,00 mts. confrontando com o lote 27, fundos, 20,00 mts. confrontando com o lote 3, Lote nº 29:- frente 20,00 mts para a rua 10, lado esquerdo 40,00 mts. confrontando com o lote 28, e nos fundos 20,00 mts. confrontando com o lote 2; Lote nº 30:- frente 10,00 mts. para a rua 10, lado esquerdo 40,00 m. com a rua 18 e 15,7 m em curva, lado direito 40,00 mts. confrontando com o lote 29, e nos fundos, 20,00 mts. confrontando com o lote 2, lado direito 30,00 m com a rua 20, e 15,7 m. em curva, la digo fundos 20,00 m. confrontando com o lote 30; Lote 02:- frente 20,00 mts. para a rua 10, lado esquerdo 40,00 mts. confrontando com o lote 30; Lote 02:- frente 20,00 mts. para a rua 10, lado esquerdo 40,00 mts. confrontando com o lote 3, lado direito 40,00 mts. confrontando com o lote 1, fundos 20,00 mts. confrontando com o lote 29; Lote nº 03:- frente 20,00 mts. para a rua 10, lado esquerdo 40,00 mts. confrontando com o lote 4, lado direito 40,00 metros confrontando com o lote 2, e fundos 20,00 mts. confrontando com o lote 5, da lado go lado direito 40,00 mts. confrontando com o lote 3, e fundos 20,00 mts. confrontando com o lote 27; Lote nº 05:- frente 20,00 mts. para a rua 10, lado esquerdo 40,00 mts. confrontando com o lote 6, do lado direito 40,00 mts. confrontando com o lote 4, e nos fundos 20,00 mts. confrontando com o lote 26; Lote nº 06:- frente 20,00 mts. para a rua 10, do lado esquerdo 40,00 mts. confrontando com o lote 7, do lado direito 40,00 mts. confrontando com o lote 5, e nos fundos 20,00 mts. confrontando com o lote 25; Lote nº 07:- frente 20,00 mts. confrontando com a rua 10, lado esquerdo 40,00 mts. confrontando com o lote 21, e nos fundos 20,00 mts. confrontando com o lote nº 24, e -</p>

ANTECEDENTES DOMINIAIS

continua no verso e
nae folhae seguinte

5

REFERÊNCIAS DOMINIAIS

6

AVERBAÇÕES, ONUS, CANCELAMENTOS, ETC.

Operador Nacional do Sistema de Registro Eletrônico de Imóveis

outro lado CARMEN MARIA CEGLIA, já qualificada, resolveu com de comum acordo RESCINDIR o compromisso registrado sob nº de ordem 26 nesta matrícula. Protocolado e microfilmado sob nº 87.114. A OFICIAL MAIOR: [Assinatura] (ONDI NA ZANDONÁ SANTOS).....

**PARA SIMPLES CONSULTA
NÃO VALE COMO CERTIDÃO
VALOR: R\$ 22,26**



Operador Nacional
do Sistema de Registro
Eletrônico de Imóveis

Visualização disponibilizada
em www.registradores.org.br

REGISTRO DE IMÓVEIS DE AVARÉ
 Livro 2

(S ÚNICO DO ART. 173 DA LEI Nº 6.015 DE 31/12/1973)

Folha 36/7325

RUA E N.º DO IMÓVEL OU SUA DENOMINAÇÃO

1	MATRÍCULA 2	
MUN.	3	CARACTERÍSTICOS E CONFRONTAÇÕES
<p>tando com o lote 8, do lado direito 40,00 mts. confrontando com o lote 6, e nos fundos 20,00 mts. confrontando com o lote 24; <u>Lote nº 08</u>:- frente 20,00 mts. para a rua 10, lado esquerdo 40,00 mts. confrontando com o lote 9, e nos lado direito 40,00 mts. confrontando com o lote 7, e pelos fundos 20,00 mts. confrontando com o lote 23; - <u>Lote nº 09</u>:- frente 20,00 mts. para a rua 10, do lado esquerdo 40,00 mts. confrontando com o lote 10, do lado direito 40,00 mts. confrontando com o lote 8, e nos fundos 20,00 mts. confrontando com o lote 11, do lado direito 40,00 mts. confrontando com o lote 9, e nos fundos 20,00 mts. confrontando com o lote 21; <u>Lote nº 11</u>:- frente 20,00 mts. conf digo para a rua 10, e do lado esquerdo 40,00 mts. confrontando com o lote 21, e do lado direito 40,00 mts. confrontando com o lote 10, e nos fundos 20,00 mts. confrontando com o lote 20; <u>Lote nº 12</u>:- frente 20,00 mts. para a rua 10, lado esquerdo 40,00 mts. confrontando com o lote 13, do lado direito 40,00 mts. confrontando com o lote 15, do lado direito 40,00 mts. confrontando com o lote 13, fundos 20,00 mts. confrontando com o lote 17; <u>Lote nº 15</u>:- frente 40,00 mts. confrontando com o lote digo com a rua 10, pelo lado esquerdo 30,m. com a rua 26 e 15,7 m em curva, lado direito 40,00 mts. confrontando com o lote 14, e fundos 20,00 mts. confrontando com o lote 17, lado direito 30m. com a rua 26 e 15,7 m. em curva, e fundos 20,00 mts. confrontando com o lote 20; <u>Lote nº 17</u>:- 20 mts. para a rua SD de frente, do lado esquerdo 40,00 mts. confrontado com o lote 18, pelo lado direito 40,00 mts. confrontando com o lote 16, e nos fundos 20,00 mts. confrontando com o lote 18; <u>Lote nº 14</u>:- frente 20,00 mts. para a rua 10, lado esquerdo, - 40,00 mts. confrontando com o lote 15, do lado direito 40,00 mts. confrontando com o lote 13, fundos 20,00 mts. confrontando com o lote 17; <u>Lote nº 16</u> :- frente para a rua SD, 10,00 mts. e pelo lado esquerdo 40,00 mts. confrontando com o lote 16; <u>Lote nº 16</u> :- frente para a rua SD, 10,00 mts. e pelo lado esquerdo 40,00 mts. confrontando com o lote 17, lado direito 30m. com a rua 26 e 15,7 m. em curva, e fundos 20,00 mts. confrontando com o lote 20; <u>Lote nº 17</u>:- 20 mts. para a rua SD de frente, do lado esquerdo 40,00 mts. confrontado com o lote 18, pelo lado direito 40,00 mts. confrontando com o lote 16, e nos fundos 20,00 mts. confrontando com o lote 18; <u>Lote nº 18</u>:- frente 20,00 mts. para a rua SD, do lado esquerdo 40,00 mts. confrontando com o lote 13, <u>Lote nº 19</u>:- frente 20,00 mts. confrontando com o lote 17, e nos fundos 20,00 mts. confrontando com o lote 19, do lado direito 20,00 mts. para a rua SD, do lado esquerdo 40,00 mts. confrontando com o lote 20, do lado direito 40,00 mts. confrontando com o lote 18, nos fundos 20,00 mts. confrontando com o lote 12, <u>Lote nº 20</u>:- frente 20,00 mts para a ruaSD, do lado esquerdo 40,00mts. confrontando com o lote 21, do lado direito 40,00 mts. confrontando com o lote 19, dos fundos 20,00 mts. confrontando com o lote 11; <u>Lote nº 21</u>:- frente 20,00 mts. para a rua SD, do -</p>		

4 ANTECEDENTES DOMINIAIS

continua no verso e nas folhas seguintes

FOLHA

VERSOS

AVERBAÇÕES, ONUS, CANCELAMENTOS, ETC.

6

REFERÊNCIAS DOMINIAIS

5

**PARA SIMPLES CONSULTA
NÃO VALE COMO CERTIDÃO
VALOR: R\$ 22,26**

Visualização disponibilizada
em www.registradores.org.br

Operador Nacional
do Sistema de Registro
Eletrônico de Imóveis



REGISTRO DE IMÓVEIS DE AVARÉ
LIVRO 2

(S ÚNICO DO ART. 173 DA LEI N.º 6.015 DE 31/12/1973)

Folha 37/7325

RUA E N.º DO IMÓVEL OU SUA DENOMINAÇÃO

1	MATRÍCULA 2	
MUN.	3	CARACTERÍSTICAS E CONFRONTAÇÕES
<p>lado esquerdo 40,00 mts. confrontando com o lote 22, do lado direito 40,00 mts. confrontando com o lote 20, e nos fundos 20,00 mts. confrontando com o lote 10, lote nº 22:- frente 20,00 mts. para a rua SD, do lado esquerdo 40,00 mts. confrontando com o lote 23, do lado direito 40,00 mts. confrontando com o lote 21, e nos fundos 20,00 mts. confrontando com o lote nº 23:- Frente 20,00 mts. para a rua SD, do lado esquerdo 40,00 mts. confrontando com o lote 24, do lado direito 40,00 mts. confrontando com o lote 22, dos fundos 20,00 mts. confrontando com o lote 8; Lote nº 24:- frente 20,00 mts. para a rua SD, do lado esquerdo 40,00 mts. confrontando com o lote nº 25, do lado direito 40,00 mts. confrontando com o lote 23, nos fundos 20,00 mts. confrontando com o lote 7; Lote nº 25:- frente 20,00 mts. para a rua SD, do lado esquerdo 40,00 mts. confrontando com o lote 26, do lado direito 40,00 mts. confrontando com o lote 24, dos fundos 20,00 mts. confrontando com o lote 6, Lote nº 26:- frente 20,00 mts. para a rua SD, do lado esquerdo 40,00 mts. confrontando com o lote 27, do lado direito confrontando com o lote 25, nos fundos 20,00 mts. confrontando com o lote 5; Lote nº 27:- frente 20,00 mts. confrontando com a rua SD, do lado esquerdo 40m. confrontando com o lote 28, do lado direito 40 m. confrontando com o lote 26, e nos fundos 20,00 mts. confrontando com o lote 29, do lado direito 40,00 mts. confrontando com o lote 28, para a rua SD, do lado esquerdo 40,00 mts. confrontando com o lote 3, Lote nº 29:- frente 20,00 mts. para a rua SD, do lado esquerdo 40,00 mt confrontando com o lote 30, do lado direito 40,00 mts. confrontando com o lote 28, e nos fundos 20,00 mts. confrontando com o lote 2, Lote nº 30:- frente 20,00 mts. para a rua SD, do lado direito 40,00 mts. confrontando com o lote 29, do lado esquerdo 30,00 mts. com a rua 20 e 15,7 m. em curva, e nos fundos 20,00 mts. confrontando com o lote 1; "QUADRA ALI"; Lote nº 01:- frente 15,00 mts. com a rua 9, lado esquerdo 29,79 com a rua 25, e 15,7 m em curva, do lado direito 39,19 m. confrontando com o lote 2. Lote nº 02:- frente 20,00 mts. para a rua 9, lado esquerdo 39,19 m. confrontando com o lote 1, do lado direito 38,71m. confrontando com o lote 3, e nos fundos 20,00 m. confrontando com a divisa do loteamento; Lote nº 03:- frente 20,00 mts. com a rua 9, lado esquerdo 39,19 mts. digo 38,71 mts. confrontando com o lote 2, lado direito 38,23 mts. confrontando com o lote 4, fundos 20m: confrontando com a divisa do loteamento; Lote nº 04:- frente 20,00 mts. para a rua 9, lado esquerdo 38,71 mts. confrontando com o lote 3, lado direito 38,23 m, confrontando com o lote 5, e nos fundos 20,00 mts. confrontando com a divisa do loteamento, Lote nº 05:- frente 20,00 mts. confrontando com a rua 9, do lado esquerdo 37,75</p>		

4 ANTECEDENTES DOMINIAIS

continua no verso e nas folhas seguintes

AVERBAÇÕES, ONUS, CANCELAMENTOS, ETC.

6

REFERÊNCIAS DOMINIAIS

5

**PARA SIMPLES CONSULTA
NÃO VALE COMO CERTIDÃO
VALOR: R\$ 22,26**

Visualização disponibilizada
em www.registradores.org.br

Operador Nacional
do Sistema de Registro
Eletrônico de Imóveis



REGISTRO DE IMÓVEIS DE AVARÉ
 Livro 2

(S ÚNICO DO ART. 173 DA LEI N.º 6.015 DE 31/12/1973)

Folha 38/7325

RUA E N.º DO IMÓVEL OU SUA DENOMINAÇÃO

1	MATRÍCULA	2
MUN.	3	CARACTERÍSTICAS E CONFRONTAÇÕES

mts. confrontando com o lote 4, do lado direito 37,27 mt. confrontando com o lote 6, e nos fundos 20,00 mts. - confrontando com a divisa do loteamento LOTE nº 06, - frente 20,00 mts. para a rua 9, do lado esquerdo 37,27 m. confrontando com o lote 5, do lado direito 36,79 m. confrontando com o lote 7, e nos fundos 20, mts. confrontando com a divisa do loteamento; Lote nº 07, - frente 20,00 m. para a rua 9, lado esquerdo 36,79 m. confrontando com o lote 6, do lado direito 36,31 m. confrontando com o lote 8, nos fundos 20 mts. confrontando com a divisa do loteamento; Lote nº 08, - frente 13 mts. em curva para a rua 9, do lado esquerdo 36,31 m. confrontando com o lote 7, do lado direito 53,6 m. confrontando com o lote 9, nos fundos 55,5 m. confrontando com a divisa do loteamento digo loteamento; Lote nº 09, - frente 15, m. em curva para a rua 9, do lado esquerdo 53,6 m. - confrontando com o lote 8, do lado direito 31,6 m. confrontando com o lote 10, e nos fundos 45, m. confrontando com os lotes nºs. 16 e 17; Lote nº 10, - frente 21, m. para a rua 9, do lado esquerdo 31,6 m. confrontando com o lote 9, do lado direito 30 m. confrontando com o lote 11, e nos fundos 20 m. confrontando com o lote 15; Lote nº 11, - frente 20,00 mts. confrontando com a rua 9 do lado esquerdo 30 m. confrontando com o lote 10, do lado direito 30 m. confrontando com o lote 12, e nos fundos 20,00 mts. confrontando com o lote 14; Lote nº 12, - frente para a rua 9, 10,00 mts., pelo lado esquerdo 30,00 mts. confrontando com o lote 11, do lado direito 20,00 m. com a rua 26, e 15,7m. em curva, e fundos 20,00 mts. confrontando com o lote 13, Lote nº 13, - frente 10 mts. - para a rua 31, do lado esquerdo 20 m. com a rua 26, e 15,7m. em curva, do lado direito 30,00 mts. confrontando com o lote 14, e nos fundos 20,00 mts. confrontando com o lote 12; Lote nº 14, - frente 20,00 mts. para a rua 31, do lado esquerdo 30,00 mts. confrontando com o lote 13, do lado direito 30,00 mts. confrontando com o lote 15, nos fundos 20,00 mts. confrontando com o lote 11; Lote nº 15, - frente 20,00 mts. para a rua 31, do lado esquerdo 30,00 mts. confrontando com o lote 14, do lado direito 30,00 mts. confrontando com o lote 16, e nos fundos 20,00 mts. confrontando com o lote 10; Lote nº 16, - frente 20,00 mts. para a rua 31, do lado esquerdo 30,00 mts. confrontando com o lote 15, do lado direito 30,00 mts. confrontando com o lote 17, e nos fundos 20,00 mts. confrontando com o lote 09; Lote nº 17, - frente 24,00 mts. para a rua 31, do lado esquerdo 30,00 mts. confrontando com o lote 16, do lado direito 30,00 mts. confrontando com a divisa do loteamento; aos fundos 25,00 mts. confrontando com o lote 9; "QUADRA AV" Lote nº 01, - frente 10,00 mts. para a rua 9, do lado esquerdo 30,00 mts. - confrontando com o lote 2, do lado esquerdo 20,00 mts. com a rua 22, e 15,7 m. em curva, aos fundos, -

4	ANTECEDENTES DOMINIAIS	continua no verso e nas folhas seguintes
---	------------------------	--

FOLHA

VERSO

AVERBAÇÕES, ONUS, CANCELAMENTOS, ETC.

6

REFERÊNCIAS DOMINIAIS

5

**PARA SIMPLES CONSULTA
NÃO VALE COMO CERTIDÃO
VALOR: R\$ 22,26**

Visualização disponibilizada
em www.registradores.org.br

Operador Nacional
do Sistema de Registro
Eletrônico de Imóveis



REGISTRO DE IMÓVEIS DE AVARÉ
 Livro 2

(S ÚNICO DO ART. 173 DA LEI N.º 6.015 DE 31/12/1973)

Folha 39/7325

RUA E N.º DO IMÓVEL OU SUA DENOMINAÇÃO

1	MTRICULA 2
MUN.	3
4	<p>ANTECEDENTES DOMINIAIS</p> <p>20,00 mts. confrontando com o lote 29, Lote nº 02:- frente 20,00 mts. para a rua 9, pelo lado esquerdo 30,00 mts. confrontando com o lote 3, do lado direito 30,00 mts. confrontando com o lote 1, aos fundos 20,00 mts. confrontando com o lote 29; Lote nº 03:- frente 20,00 mts. para a rua 9, do lado esquerdo 30,00 mts. confrontando com o lote 4, do lado direito 30,00 mts. confrontando com o lote 2, aos fundos 20,00 mts. confrontando com o lote 26; Lote nº 04:- frente 20,00 mts. confrontando com a rua 9, lado esquerdo 30 mts. confrontando com o lote 5, do lado direito 30 mts. confrontando com o lote 3, aos fundos 20 mts. confrontando com o lote nº 25, Lote nº 05:- frente 20,00 mts. para a rua 9, lado esquerdo 30,00 mts. confrontando com o lote 6, do lado direito 30,00 mts. confrontando com o lote 4, aos fundos 20,00 mts. confrontando com o lote 24, Lote nº 06:- frente 20,00 mts. para a rua 9, do lado esquerdo 30,00 mts. confrontando com o lote 7, do lado direito 30,00 mts. confrontando com o lote 5, dos fundos 20,00 mts. confrontando com o lote 28, Lote nº 07:- frente 20,00 mts. confrontando com a rua 9, lado esquerdo 30 mts. confrontando com o lote 8, lado direito 30 mts. confrontando com o lote 6, aos fundos 20,00 mts. confrontando com o lote 22; Lote nº 08:- frente 20,00 mts. para a rua 9, do lado esquerdo 30,00 mts. confrontando com o lote 7, aos fundos 20,00 mts. confrontando com o lote 21; Lote nº 09:- frente 20,00 mts. para a rua 9, do lado esquerdo 30,00 mts. confrontando com o lote 10, do lado direito 30,00 mts. para a rua 9, do lado esquerdo 30,00 mts. confrontando com o lote 8, aos fundos 20,00 mts. confrontando com o lote 11, do lado direito 30,00 mts. confrontando com o lote 9, aos fundos 20,00 mts. confrontando com o lote 12;- frente 20,00 mts. para a rua 9, do lado esquerdo 30,00 mts. confrontando com o lote 13, do lado direito 30,00 mts. confrontando com o lote 11, aos fundos, 20,00 mts. confrontando com o lote 17, Lote nº 13:- frente 20,00 mts. para a rua 9, do lado esquerdo 30,00 mts. confrontando com o lote 14, do lado direito 30,00 mts. para a rua 9, do lado esquerdo 20,00 mts. confrontando com o lote 16; Lote nº 14:- frente 10,00 mts. para a rua 9, do lado esquerdo 20,00 mts. para a rua 9 e 15,7m em curva, do lado direito 30m confrontando com o lote 13, aos fundos 20,00 mts. confrontando com o lote 15, Lote nº 15:- frente 10,0m. para a rua 26, do lado esquerdo 30,00 mts. confrontando com o lote 16, do lado direito 20,0m. com a rua 9, e 15,7 m em curva, aos fun -</p>

continua no verso e nas folhas seguintes

FOLHA

VERSO

AVERBAÇÕES, ONUS, CANCELAMENTOS, ETC.

6

REFERÊNCIAS DOMINIAIS

5

**PARA SIMPLES CONSULTA
NÃO VALE COMO CERTIDÃO
VALOR: R\$ 22,26**

Visualização disponibilizada
em www.registradores.org.br

Operador Nacional
do Sistema de Registro
Eletrônico de Imóveis



REGISTRO DE IMÓVEIS DE AVARÉ
LIVRO 2

(S ÚNICO DO ART. 173 DA LEI N.º 6.015 DE 31/12/1973)

Folha 40/7325

1	MATRÍCULA 2	RUA E N.º DO IMÓVEL OU SUA DENOMINAÇÃO
MUN.	3	CARACTERÍSTICAS E CONFRONTAÇÕES
4	ANTECEDENTES DOMINIAIS	<p>dos 20,00 mts. confrontando com o lote 14; Lote nº 16:- frente 20,00 mts. para a rua 26, lado esquerdo 30,00 mts confrontando com o lote 17; lado direito 30,00 mts. confrontando com o lote 15, aos fundos 20,00 mts. confrontando com o lote 13; Lote nº 17:- frente 20,00 mts. para a rua 26, lado esquerdo 30,00 mts. confrontando com o lote 18, lado direito 30,00 mts. confrontando com o lote 16, aos fundos 20,00 mts. confrontando com o lote 12; Lote nº 18:- frente 20,00 mts. para a rua 26, lado esquerdo 30,00 mts. confrontando com o lote 19, lado direito 30,00 mts. confrontando com o lote 17, aos fundos 20,00 mts. confrontando com o lote 11, Lote 19:- frente 20,00 mts. para a rua 26, do lado esquerdo 30,00 mts. confrontando com o lote 20, lado direito 30,00 mts. confrontando com o lote 18, aos fundos 20,00 mts. confrontando com o lote 10; Lote nº 20:- frente 20,00 mts. confrontando com a rua 9, lado esquerdo 30m. confrontando com o lote 10; Lote nº 20:- frente 20,00 mts. confrontando com o lote 19, aos fundos 20,00 mts. confrontando com o lote 9; Lote nº 21:- frente 20,00 mts. para a rua 26, lado esquerdo 30,00 mts. confrontando com o lote 22, lado direito 30,00 mts. confrontando com o lote 20, para a rua 26, lado esquerdo 30,00 mts. confrontando com o lote 22, aos fundos 20,00 mts. para a rua 26, lado esquerdo 30,00 mts. confrontando com o lote 8; Lote nº 22:- frente 20,00 mts. para a rua 26, lado esquerdo 30,00 mts. confrontando com o lote 21, aos fundos 20,00 mts. confrontando com o lote 7 o lote 23, lado direito 30,00 mts. confrontando com o lote 21, aos fundos 20,00 mts. confrontando com o lote 23, lado direito 30,00 mts. confrontando com o lote 24, lado direito 30,00 mts. confrontando com o lote 22, aos fundos 20,00 mts. confrontando com o lote 6; Lote nº 24:- frente 20 mts. confrontando com a rua 26, lado esquerdo 30 mts. confrontando com o lote 5; Lote nº 25:- frente 25,8m em curva para a-tando com o lote 23, aos fundos 20 mts. confrontando com o lote nº 5; Lote nº 25:- frente 25,8m em curva para a- rua 26, lado esquerdo 44 mts. confrontando com o lote 26, lado direito 30,00 mts. confrontando com o lote 24, aos fundos 20,00 mts. confrontando com o lote 4, Lote nº 26:- frente 7 m. para a rua 27 e 25m para a digo em - curva para a rua 26, lado esquerdo 60m. confrontando com o lote 27, lado direito 44m. confrontando com o lote- 25, aos fundos 20 m. confrontando com o lote 3; Lote nº 27:- frente 20,00 mts. para a rua 27, lado esquerdo - 40,00 mts. confrontando com o lote 28, lado direito 40,00 mts. confrontando com o lote 26, aos fundos 20,00 mts. - confrontando com o lote 29; "QUADRA AW":- Lote nº 01:- frente 11,00 mts. para a rua 26, lado esquerdo 30,00 mts. - confrontando com o lote 2, lado direito 20,00 mts. para a rua 26, lado esquerdo 30,00 mts. confrontando com o lote- 3, lado direito 30,00 mts. confrontando com o lote 1, e aos fundos 20,00 mts. confrontando com o lote 29; Lote-</p>

continua no verso e nas folhas seguintes

6 AVERBAÇÕES, ONUS, CANCELAMENTOS, ETC.

5 REFERÊNCIAS DOMINIAIS

**PARA SIMPLES CONSULTA
NÃO VALE COMO CERTIDÃO
VALOR: R\$ 22,26**

Visualização disponibilizada
em www.registradores.org.br

Operador Nacional
do Sistema de Registro
Eletrônico de Imóveis



REGISTRO DE IMÓVEIS DE AVARÉ
LIVRO 2

(S ÚNICO DO ART. 173 DA LEI N.º 6.015 DE 31/12/1973)

Folha
41/7325

1	MATRÍCULA	2	RUA E N.º DO IMÓVEL OU SUA DENOMINAÇÃO
MUN.	3	CARACTERÍSTICAS E CONFRONTAÇÕES	
4	ANTECEDENTES DOMINIAIS		

nº 03:- frente 20,00 mts. para a rua 26, lado esquerdo 30,00 mts. confrontando com o lote 4, lado direito 30,00 mts. confrontando com o lote 2 e aos fundos 20,00 mts. confrontando com o lote 28; Lote nº 04:- frente 20,00 m para a rua 26, do lado esquerdo 30,00 mts. confrontando com o lote 5, lado direito 30,00 mts. confrontando com o lote nº 3, aos fundos 20,00 mts. confrontando com o lote 27, Lote nº 05:- frente 20,00 mts. para a rua 26, do lado esquerdo 30,00 mts. confrontando com o lote 6, do lado direito 30,00 mts. confrontando com o lote 4, aos fundos 20,00 mts. confrontando com o lote 26, Lote nº 06:- frente 20,00 mts. para a rua 26, do lado esquerdo 30,00 mts. confrontando com o lote 7, do lado direito 30,00 mts. confrontando com o lote 5, aos fundos 20,00 mts. confrontando com o lote 25; Lote nº 07:- frente 20,00 mts. para a rua 26, do lado esquerdo 30,00 mts. confrontando com o lote 8, do lado direito 30,00 mts. confrontando com o lote nº 6, dos fundos 20,00 mts. confrontando com o lote 24, Lote nº 08:- frente 20,00 mts. para a rua 26, do lado esquerdo 30,00 mts. confrontando com o lote 9, do lado direito 30,00 mts. confrontando com o lote 7, aos fundos 20,00 mts. confrontando com o lote 23, Lote nº 09:- frente 20,00 mts. confrontando com a rua 26, lado esquerdo 30 m. confrontando com o lote 10, lado direito 30 m. confrontando com o lote 8, aos fundos 20 m. confrontando com o lote 22; Lote nº 11:- frente 20,00 m para a rua 26, do lado esquerdo 30,00 m. confrontando com o lote 12, lado direito 30,00 mts. confrontando com o lote 10, aos fundos 20,00 mts. confrontando com o lote 20, Lote nº 12:- frente 20,00 mts. para a rua 26, lado esquerdo 30,00 mts. confrontando com o lote 13, lado direito 30,00 mts. confrontando com o lote 11, aos fundos 20,00 mts. confrontando com o lote 19; Lote nº 13:- frente 20,00 mts. para a rua 26, lado esquerdo 30,00 mts. confrontando com o lote 12, aos fundos 20,00 mts. confrontando com o lote 18; Lote nº 14:- frente 20,00 mts. para a rua 26, lado esquerdo 30,00 mts. confrontando com o lote 15, lado direito 30,00 mts. confrontando com o lote 13, aos fundos 20,00 mts. confrontando com o lote 17; Lote nº 15:- frente 12,00 m. para a rua 26, lado esquerdo 20m com a rua 10, e 15,7m em curva, lado direito 30m confrontando com o lote 16, aos fundos 20,00 m - confrontando com o lote nº 16 ; Lote nº 16 :- frente 12 m para a rua 26, lado esquerdo 30,00 mts. confrontando com o lote 17, lado esquerdo 20m, com a rua 10, e 15,7m em curva, aos fundos 20,00 mts. com o lote 15 ; Lote nº 17:- frente 20,00 mts. para a rua 22, do lado esquerdo 30,00 mts. confrontando com o lote 18, lado direito, - 30,00 mts. confrontando com o lote 16, aos fundos 20,00 mts. confrontando com o lote 14, Lote nº 18:- frente 20 mts. para a rua 22, lado esquerdo 30,00 mts. confrontando com o lote 19, do lado direito 30,00 mts. confrontando com o lote 17, aos fundos 20,00 mts. confrontando com o lote 13, Lote nº 19:- frente 20,00 mts. para a rua 22, -

continua no verso e nas folhas seguintes

AVERBAÇÕES, ONUS, CANCELAMENTOS, ETC.

6

REFERÊNCIAS DOMINIAIS

5

**PARA SIMPLES CONSULTA
NÃO VALE COMO CERTIDÃO
VALOR: R\$ 22,26**

Visualização disponibilizada
em www.registradores.org.br

Operador Nacional
do Sistema de Registro
Eletrônico de Imóveis



REGISTRO DE IMÓVEIS DE AVARÉ
LIVRO 2

(S ÚNICO DO ART. 173 DA LEI N.º 6.015 DE 31/12/1973)

Folha 42/7325

RUA E N.º DO IMÓVEL OU SUA DENOMINAÇÃO

1	MATRICULA	2
MUN.	3	CARACTERÍSTICAS E CONFRONTAÇÕES
4	ANTECEDENTES DOMINIAIS	<p>do lado esquerdo 30,00 mts. confrontando com o lote 20, do lado direito 30,00 mts. confrontando com o lote 18 - aos fundos 20,00 mts. confrontando com o lote 12, <u>Lote nº 20</u>:- frente 20,00 mts. para a rua 22, do lado esquerdo 30,00 mts. confrontando com o lote 21, do lado direito 30,00 mts. confrontando com o lote 19, aos fundos, 20,00 mts. confrontando com o lote 10; <u>Lote nº 22</u>:- frente 20,00 mts. para a rua 22, do lado esquerdo 30,00 m - confrontando com o lote 22, do lado direito 30,00 mts. confrontando com o lote 20, aos fundos-20,00 mts. con - frontando com o lote 10; <u>Lote nº 22</u>:- frente 20,00 mts. para a rua 22, do lado esquerdo 30,00 mts. confrontan - do com o lote 23, do lado direito 30,00 mts. confrontando com o lote 21, aos fundos 20,00 mts. confrontando com o lote 9; <u>Lote nº 23</u>:- frente 20,00 mts. para a rua 22, do lado esquerdo 30,00 mts. confrontando com o lote 24 do lado direito 30,00 mts. confronta com o lote 22, aos fundos 20,00 mts. confrontando com o lote 8; <u>Lote nº 24</u> frente 20,00 mts. para a rua 22, do lado esquerdo 30,00 mts. confrontando com o lote 25, do lado direito 30,00 mts. confrontando com o lote 23, aos fundos 20,00 mts. confrontando com o lote 7, <u>Lote nº 25</u>:- frente 20,00 mts - confrontando com o lote digo com a rua 22, lado esquerdo 30m. confrontando com o lote 6; <u>Lote nº 26</u>:- frente 20,00 mts. para a - confrontando com o lote 24, aos fundos 20m. confrontando com o lote 6; <u>Lote nº 26</u>:- frente 20,00 mts. para a - rua 22, do lado esquerdo 30,00 mts. confrontando com o lote 27, do lado direito 30,00 mts. confrontando com o lo - te 25, aos fundos 20,00 mts. confrontando com o lote 5, <u>Lote nº 27</u>:- frente 20,00 mts. para a rua 22, lado esquer do 30,00 mts. confrontando com o lote 28, do lado direito 30,00 mts. confrontando com o lote 26, aos fundos 20,0 - mts. confrontando com o lote 4; <u>Lote nº 2 8</u>:- frente 20,00 mts. conf. digid para a rua 22, lado esquerdo 30m. con - frontando com o lote 29, lado direito 30m. confrontando com o lote 27, aos fundos 20,00 mts. confrontando com o - lote nº 3; <u>Lote nº 29</u>:- frente 20,00 mts. para a rua 22, do lado esquerdo 30,00 mts. confrontando com o lote 30 do lado direito 30,00 mts. confrontando com o lote 28, aos fundos 20,00 mts. confrontando com o lote 2, <u>Lote nº 30</u>:- frente 11,00 mts. para a rua 22, lado esquerdo 20m. para a rua 27 e 15,7m em curva, lado direito 30,00m - confrontando com o lote 29, aos fundos 30,00 mt. s confrontando com o <u>Lote nº 1</u>; "QUADRA AX", <u>Lote nº 01</u>:- - frente 10,00m. para a rua 28, lado esquerdo 30m. confrontando com o lote 2, lado direito 20m. com a rua 26 e 15,7 mts. em curva, aos fundos 20,00 mts. confrontando com o lote 30; <u>Lote nº 02</u>:- frente 20,00 mts. para a rua 28, - lado esquerdo 30,00 mts. confrontando com o lote 3, lado direito 30,00 mts. confrontando com o lote 1, <u>Lote nº 03</u>:- frente 20,00 mts. para a rua 28, lado esquerdo 30,00 mts. confrontando com o lote 4, lado direito 30,00 mts</p>

continua no verso e nas folhas seguintes

FOLHA

VERSO

AVERBAÇÕES, ONUS, CANCELAMENTOS, ETC.

6

REFERÊNCIAS DOMINIAIS

5

**PARA SIMPLES CONSULTA
NÃO VALE COMO CERTIDÃO
VALOR: R\$ 22,26**

Visualização disponibilizada
em www.registradores.org.br

Operador Nacional
do Sistema de Registro
Eletrônico de Imóveis



REGISTRO DE IMÓVEIS DE AVARÉ
 Livro 2

(S ÚNICO DO ART. 173 DA LEI N.º 6.015 DE 31/12/1973)

Folha 43/7325

RUA E N.º DO IMÓVEL OU SUA DENOMINAÇÃO

1	MATRICULA	2
3	MUN.	
	3	CARACTERISTICOS E CONFRONTAÇÕES

confrontando com o lote 2, aos fundos 20,00 mts. confrontando com o lote 28; Lote nº 04:- frente 20,00 mts. para a rua 28, lado esquerdo 30,00 mts. confrontando com o lote 5, lado direito 30,00 mts. confrontando com o lote nº 3, aos fundos 20,00 mts. confrontando com o lote 27, LOTE nº 05:- frente 20,00 mts. para a rua 28, lado esquerdo 30 mts. confrontando com o lote 6, do lado direito 30,00 mts. confrontando com o lote 4, aos fundos 20,00 mts. confrontando com o lote 26, Lote 06:- frente 20,00 mts. para a rua 28, do lado esquerdo 30,00 mts. confrontando com o lote 7, do lado direito 30,00 mts. confrontando com o lote 5, aos fundos, 20,00 mts. confrontando com o lote 25 & LOTE nº 07:- frente 20,00 mts. para a rua 28, do lado esquerdo 30,00 mts. confrontando com o lote 7, do lado direito 30,00 mts. confrontando com o lote 6, aos fundos, 20,00 mts. confrontando com o lote 24, Lote nº 08:- frente 20 mts. confrontando com a rua 28, ao lado direito 30m. confrontando com o lote 23, Lote nº 09:- frente 20,00 mts. para a rua 28, do lado esquerdo 30,00 mts. confrontando com o lote 10, do lado direito 30,00 mts. confrontando com o lote nº 8, aos fundos 20,00 mts. confrontando com o lote 22, Lote nº 10:- frente 20,00 mts. confrontando com o lote nº 8, aos fundos 20,00 mts. confrontando com o lote 22, Lote nº 10:- frente 20,00 mts. confrontando com o lote 23, Lote nº 09:- frente 20,00 mts. para a rua 28, do lado esquerdo 30m. confrontando com o lote 21, Lote nº 11:- frente 20,00 mts. para a rua 28, lado esquerdo 30,00 mts. confrontando com o lote 7, aos fundos 20m. confrontando com o lote 21, Lote nº 11:- frente 20,00 mts. para a rua 28, lado esquerdo 30,00 mts. confrontando com o lote 12, lado direito 30,00 mts. confrontando com o lote 10, aos fundos 20,00 mts. confrontando com o lote 20- Lote nº 12:- frente 20,00 mts. para a rua 28, lado esquerdo 30,00 mts. confrontando com o lote 13, lado direito 30,00 mts. confrontando com o lote 11, fundos, 20,00 mts. confrontando com o lote 19, Lote nº 13:- frente 20,00 mts para a rua 28, lado esquerdo 30,00 mts. confrontando com o lote 14, lado direito 30,00 mts. confrontando com o lote nº 12, Lote nº 14:- frente 20,00 mts. confrontando com o lote 14, lado direito 30,00 mts. confrontando com o lote nº 12, Lote nº 14:- frente 20,00 mts. confrontando com a rua 28, lado esquerdo 30,00 mts. confrontando com o lote 15, lado direito 30m. confrontando com o lote 13, aos fundos 20,00 mts. confrontando com o lote nº 15 frente 10,00 mt. para a rua 28, lado esquerdo 20m. para a rua 30, e 15,7m em curva, lado direito 30,00 mt. confrontando com o lote 14, aos digo fundos 20,00 mts. confrontando com o lote 16, Lote nº 16:- frente 10,00 mts. para a rua 26, lado esquerdo 30,00 mts. confrontando com o lote 17, lado direito 20m. com a rua 30 e 15,7m em curva e aos fundos 20,00 m. confrontando com o lote 15, Lote nº 17:- frente 20,00 mts. para a rua 26, lado esquerdo 30,00 mts. confrontando com o lote 18, lado direito 30,00 mts. confrontando com o lote 16, fundos 20,00 mts. confrontando com o lote 14, Lote nº 18 :- frente 20,00 mts. confrontando com o lote digo com a rua 26, do lado esquer-

4	ANTECEDENTES DOMINIAIS	
		continua no verso e nas folhas seguintes

AVERBAÇÕES, ONUS, CANCELAMENTOS, ETC.

6

REFERÊNCIAS DOMINIAIS

5

**PARA SIMPLES CONSULTA
NÃO VALE COMO CERTIDÃO
VALOR: R\$ 22,26**

Visualização disponibilizada
em www.registradores.org.br

Operador Nacional
do Sistema de Registro
Eletrônico de Imóveis



REGISTRO DE IMÓVEIS DE AVARÉ
 Livro 2

(S ÚNICO DO ART. 173 DA LEI N.º 6.015 DE 31/12/1973)

Folha 44/7325

RUA E N.º DO IMÓVEL OU SUA DENOMINAÇÃO

1	MATRÍCULA 2	
MUN.	3	4
	<p>CARACTERÍSTICAS E CONFRONTAÇÕES</p> <p>do 30,00 mts. confrontando com o lote 19 do lado direito 30,00 mts. confrontando com o lote 17, aos fundos 20m - confrontando com o lote 18, do lado direito 30,00 mts. confrontando com a rua 26, lado esquerdo 30,00 mts. confrontando com o lote 20, do lado direito 30,00 mts. confrontando com o lote 18, aos fundos 20,00 mts. confrontando com o lote 12; lote nº 20, frente 20,00 mts. confrontando com a rua 26, do lado esquerdo 30m. confrontando com o lote 21, lado direito 30,00 mts. confrontando com o lote 19, aos fundos 20,00 mts. confrontando com o lote 11; lote nº 21:- frente 20,00 mts. para a rua 26, lado esquerdo 30,00 mts. confrontando com o lote 22, lado direito 30,00 mts. confrontando com o lote 20, fundos, 20,00 mts. confrontando com o lote 10, lote nº 22:- frente 20,00 mts. confrontando com o lote 21, aos fundos 20m. confrontando com o lote; lote nº 23:- frente 20,00 mts. para a rua 26, lado esquerdo 30,00 mts. confrontando com o lote 24, lado direito 30,00 mts. confrontando com o lote 24, aos fundos 20,00 mts. confrontando com o lote 8, lote nº 24:- frente 20,00 mts. para a rua 26, lado esquerdo 30- mts. confrontando com o lote 25, do lado direito 30,00 mts. confrontando com o lote 23, aos fundos 20,00 mts. con- frontando com o lote 7; lote 25, Frente 20,00 mts. para a rua 26, do lado esquerdo 30,00 mts. confrontando com o- lote 24, aos fundos 20,00 mts. confrontando com o lote 6; lote nº 26 :- frente 20,00 mts. confrontando com a rua- 26, lado esquerdo 30m. confrontando com o lote 27, lado direito 30,00 mts. confrontando com o lote 25, aos fundos 20m. con- frontando com o lote 5; lote nº 27:- frente 20,00 mts. para a rua 26, do lado esquerdo 30,00 mts. confrontando com - o lote 28, do lado direito 30,00 mts. confrontando com o lote 26, dos fundos 20,00 mts. confrontando com o lote 4; lote nº 28:- frente 20,00 mts. para a rua 26, do lado esquerdo 30,00 mts. confrontando com o lote 29, do la- do direioto 30,00 mts. confrontando com o lote 27, aos fundos 20,00 mts. confrontando com o lote 3; lote nº 29:- - frente 20,00 mts. para a rua 26, do lado esquerdo 30,00 mts. confrontando com o lote 30, do lado direito 30,00- mts. confrontando com o lote 28, Lote digo aos fundos 20,00 mt. confrontando com o lote 2, lote nº 30:- frente- 10,00 mts. com a rua 26, do lado esquerdo 20m. con a rua 26, e 15,7m em curva, lado direito 30,00 m. confrontando- com o lote 29, aos fundos 20,00 mts. confrontando com o lote 01; "QUADRA AY" lote nº 01:- frente 10 m para a - rua 29, lado esquerdo 30,00 mts. confrontando com o lote 30; lote 02:- frente 20,00 mts. conf digo para a rua 29, lado esquerdo 30- mts. confrontando com o lote 3, do lado direito 30,00 mts. confrontando com o lote 1, aos fundos 20,00 mts. con - frontando com o lote 29; lote nº 03:- frente 20,00 mts. para a rua 29, do lado esquerdo 30,00 mts. confrontando-</p>	

4 ANTECEDENTES DOMINIAIS

continua no verso e nas folhas seguintes

FOLHA

VERSO

AVERBAÇÕES, ONUS, CANCELAMENTOS, ETC.

6

REFERÊNCIAS DOMINIAIS

5

**PARA SIMPLES CONSULTA
NÃO VALE COMO CERTIDÃO
VALOR: R\$ 22,26**

Visualização disponibilizada
em www.registradores.org.br

Operador Nacional
do Sistema de Registro
Eletrônico de Imóveis



REGISTRO DE IMÓVEIS DE AVARÉ
 Livro 2

(S ÚNICO DO ART. 173 DA LEI N.º 6.015 DE 31/12/1973)

Folha 45/7325

RUA E N.º DO IMÓVEL OU SUA DENOMINAÇÃO

1	MATRÍCULA 2	
MUN. 3	CARACTERÍSTICAS E CONFRONTAÇÕES	<p>confrontando com o lote 47, lado direito 30,00 mts. confrontando com o lote 2, aos fundos, 20,00 mts. confrontando com o lote 27, Lote 04:- frentes 20,00 mts, para a rua 29, do lado esquerdo 30,00 mts. confrontando com o lote 5 - 1 do direito 30,00 mts. confrontando com o lote 33, aos fundos 20,00 mts. confrontando com o lote 27; Lote nº 05:- frente 20,00 mts. para a rua 29, lado esquerdo 30,00 mts. confrontando com o lote 6, do lado direito 30,00 mts.- confrontando com o lote 4, aos fundos 20,00 mts. confrontando com o lote 26; Lote nº 06:- frente 20,00 mts. para a rua 29, do lado esquerdo 30,00 mts. confrontando com o lote 7, do lado direito 30m. confrontando com o lote 5,- aos fundos 20,00 mts. confrontando com o lote 25, Lote nº 07:- frente 20,00 mts. confrontando com a rua 29, do lado esquerdo 30m. confrontando com o lote 8, do lado direito 30m. confrontando com o lote 6, aos fundos 20m. confrontando com o lote 24; Lote nº 08:- frente 20.00 mts. para a rua 29, do lado esquerdo 30,00 mts. confrontando com o lote 7, aos fundos 20,00 mts. confrontando com o lote 23; LOTE nº 09:- frente 20,00 mts. para a rua 29, do lado esquerdo 30,00 mts. confrontando com o lote 10, do lado direito 30,00 mts. confrontando com o lote 8, aos fundos, 20,00 mts. confrontando com o lote 22; Lote nº 10- frente 20,00 mts. para a rua 29, lado esquerdo 30,00 mts. confrontando com o lote 11, lado direito 30,00 mts. confrontando com o lote 9, aos fundos 20,00 m confrontando com o lote 21; Lote nº 11:- frente 20,00 mts. para a rua 29, lado esquerdo 30,00 mts. confrontando com o lote 12, lado direito 30,00 mts. confrontando com o lote 10- aos fundos 20,00 mts. confrontando com o lote 20; Lote nº 12:- frente 20,00 mts. para a rua 29, lado esquerdo 30,00 mts. confrontando com o lote 13, do lado direito 30,00 mts. confrontando com o lote 11, aos fundos 20,00 - mts. confrontando com o lote 13, do lado direito 30,00 mts. confrontando com o lote 11, aos fundos 20,00 - mts. confrontando com o lote 19; Lote nº 13 frente 20,00 mts. conf. digo para a rua 29, do lado direito 30m. con- frontando com o lote 12, do lado esquerdo 30m. confrontando com o lote 14, aos fundos 20,00 mts. confrontando com o lote 18; Lote nº 14:- frente 20,00 mts. confrontando com o lote 13, aos fundos 20m. confrontando com o lote 15, do lado direito 30,00 mts. confrontando com o lote 13, aos fundos 20m. confrontando com o lote 17; Lote nº 15:- frente 10,00 mts. para a rua 29, lado esquerdo 20m. com a rua 30 e 15,7m em curva, lado di- reito 30.00 mts. confrontando com o lote 14, aos fundos 20m. confrontando com o lote 16; Lote nº 16:- frente 10m para a rua 28, lado esquerdo 30m. confrontando com o lote 17, lado direito 20m. com a rua 30 e 15,7m em curva e aos fundos 20,00 mts. confrontando com o lote nº 15; Lote nº 17:- frente 20,00 mts. para a rua 28, lado esquer- do 30,00 mts. confrontando com o lote 18, lado direito 30,00 mts. confrontando com o lote 16, aos fundos 20,00 m- confrontando com o lote 14; Lote nº 18:- frente 20,00 mts. para a rua 28, lado esquerdo 30,00 mts. confrontando-</p>

4 ANTECEDENTES DOMINIAIS

continua no verso e nas folhas seguintes

FOLHA

VERSO

AVERBAÇÕES, ONUS, CANCELAMENTOS, ETC.

6

REFERÊNCIAS DOMINIAIS

5

**PARA SIMPLES CONSULTA
NÃO VALE COMO CERTIDÃO
VALOR: R\$ 22,26**

Visualização disponibilizada
em www.registradores.org.br

Operador Nacional
do Sistema de Registro
Eletrônico de Imóveis



REGISTRO DE IMÓVEIS DE AVARÉ
 Livro 2

(S ÚNICO DO ART. 173 DA LEI Nº 6.015 DE 31/12/1973)

Folha 46/7325

RUA E N.º DO IMÓVEL OU SUA DENOMINAÇÃO

1	MATRÍCULA 2	
MUN.	3	
4	ANTECEDENTES DOMINIAIS	continua no verso e nas folhas seguintes
CARACTERÍSTICAS E CONFRONTAÇÕES com o lote 19, lado direito 30,00 mts. confrontando com o lote 17, aos fundos 20,00mts. confrontando com o lote-13, <u>Lote nº 19:-</u> frente 20,00 mts. para a rua 28, confrontando com o lote 20 do lado esquerdo com 30,00 mts. do lado direito 30m.confrontando com o lote 20 aos fundos 20m.confrontando com o lote 2; <u>Lote nº 20:-</u> frente 20,00 mts. para a rua 28, lado esquerdo 30,00 mts.confrontando com o lote 21, do lado direito 30,00 mts.confrontando com o lote 19, aos fundos 20,00 mts.confrontando com o lote 11, <u>Lote 21:-</u> frente 20,00 mts. para a rua 28, lado esquerdo 30,00 mts.confrontando com o lote 22, lado direito 30,00 mts.confrontando com o lote 20, aos fundos 20,00 mts.confrontando com o lote 10; <u>Lote nº 22:-</u> frente 20,00 mts. para a rua 28, lado esquerdo 30,00 mts. -confrontando com o lote 23, lado direito 30,00 mts.confrontando com o lote 21, aos fundos 20,00 mts. confrontando com o lote 9, <u>Lote nº 23:-</u> frente 20,00 m. para a rua 28, lado esquerdo 30,00m. confrontando com o lote 24, lado direito 30,00 mts.confrontando com o lote 22, aos fundos 20,00mts.confrontando com o lote 8; <u>Lote nº 24:-</u> frente 20,00 mts.confrontando com a rua 28, lado esquerdo 30m.confrontando com o lote 25, lado direito 30,00 m -confrontando com o lote 23, aos fundos 20,00 mts.confrontando com o lote 7; <u>Lote nº 25:-</u> frente 20,00 mts. para a rua 28, lado esquerdo 30,00 mts.confrontando com o lote 26, do lado direito 30,00 mts.confrontando com o lote 24, aos fundos 20,00 mts.confrontando com o lote 6; <u>Lote nº 26:-</u> frente 20,00 mts.para a rua 28, lado esquerdo -30,00 mts.confrontando com o lote 27, do lado direito 30,00 mts.confrontando com o lote 25, nos fundos 20,00 mts confrontando com o lote 5, <u>Lote nº 27:-</u> frente 20,00 mts. para a rua 28, lado esquerdo 30,00 mts.confrontando com o lote 28, lado direito 30,00 mts.confrontando com o lote 26, dos fundos 20,00 mts.confrontando com o lote-4, <u>Lote nº 28:-</u> frente 20,00 mts. para a rua 28, do lado esquerdo 30,00 mts. confrontando com o lote 29, do lado direito 30,00 mts.confrontando com o lote 27, aos fundos 20,00mts. confrontando com o lote 3; <u>Lote nº 29:-</u> - frente 20,00 mts. para a rua 28, lado esquerdo 30,00 mts. confrontando com o lote 30, lado direito 30,00 mts.-confrontando com o lote 28, e aos fundos 20,00mts. confrontando com o lote 02; <u>Lote nº 30:-</u> frente 10 m. para a rua 28, lado esquerdo 20m.com a rua 26, e 15,7m em curva, lado direito 30,00 mts.confrontando com o lote 29,- aos fundos 20,00 mts.confrontando com o lote nº 1; "QUADRA AZ" <u>Lote nº 01:-</u> frente 10m. para a rua 31, lado esquerdo 30,00 m.confrontando com o lote 2, lado direito 20,00 mt. com a rua 26, e 15,7, em curva, aos fundos 20- mts. com a rua 31 confrontando com o lote 30; <u>Lote 02:-</u> frente 20,00 mts. para a rua 31, lado esquerdo 30,00 mts. confrontando com o lote 3, lado direito 30,00 mts.confrontando com o lote 1, aos fundos 20,00 mts.confron- tando com o lote 29; <u>Lote nº 03:-</u> frente 20,00mts. para a rua 31, lado esquerdo 30,00mt.confrontando com o lote		



Operador Nacional do Sistema de Registro Eletrônico de Imóveis

FOLHA

VERSO

AVERBAÇÕES, ONUS, CANCELAMENTOS, ETC.

6

REFERÊNCIAS DOMINIAIS

5

**PARA SIMPLES CONSULTA
NÃO VALE COMO CERTIDÃO
VALOR: R\$ 22,26**

Visualização disponibilizada
em www.registradores.org.br

Operador Nacional
do Sistema de Registro
Eletrônico de Imóveis



REGISTRO DE IMÓVEIS DE AVARE
 Livro 2

(S ÚNICO DO ART. 173 DA LEI N.º 6.015 DE 31/12/1973)

Folha 47/7325

RUA E N.º DO IMÓVEL OU SUA DENOMINAÇÃO

1	MATRÍCULA 2	
MUN.	3	
4	<p>ANTECEDENTES DOMINIAIS</p> <p>4, do lado direito 30,00 mts. confrontando com o lote 2, aos fundos 20,00 mts. confrontando com o lote 28; <u>Lote nº 04</u>: - frente 20,00 mts. para a rua 31, lado esquerdo 30,00 mts. confrontando com o lote 5, lado direito 30,00 metros confrontando com o lote 3, fundos 20m. confrontando com o lote 27; <u>Lote nº 05</u>: - frente 20,00 mts. para a rua 31, lado esquerdo 30,00 mts. confrontando com o lote 26, <u>Lote nº 06</u>: - frente 20,00 mts. confrontando com o lote 4 - aos fundos 20,00 mts. confrontando com o lote 7, lado direito 30,00 mts. confrontando com o lote 5, fundos 20,00 mts. confrontando com o lote 25, <u>Lote nº 07</u> :- frente 20,00 mts. confrontando com a rua 31, lado esquerdo 30m. confrontando com o lote 8, do lado direito 30m. confrontando com o lote 6, aos fundos 20,00 mts. confrontando com o lote 24, - <u>Lote nº 08</u>: - frente 20,00 mts. para a rua 31 do lado esquerdo 30,00 mts. confrontando com o lote 9, do lado direito 30,00 mts. confrontando com o lote 7, aos fundos 20,00 mts. confrontando com o lote 23, <u>Lote nº 09</u>: - frente 20,00 mts. para a rua 31, do lado esquerdo 30,00 mts. confrontando com o lote 10, do lado direito 30,00 mts. confrontando com o lote 8, aos fundos 20,00 mts. confrontando com o lote 22, <u>Lote nº 10</u>: - frente 20,00 mts. para a rua 31, lado esquerdo 30,00 mts. confrontando com o lote 11, do lado direito 30,00 mts. confrontando com o lote 9, aos fundos 20,00 mts. confrontando com o lote 21, <u>Lote nº 11</u>: - frente 20,00 mts. para a rua 31, do lado esquerdo 30,00 mts. confrontando com o lote 12, do lado direito 30,00 mts. confrontando com o lote 10, aos fundos 20,00 mts. confrontando com o lote 20, <u>Lote nº 12</u>: - frente 20,00 mts. com a rua 31, do lado esquerdo 30,00 mts. confrontando com o lote 13, do lado direito 30,00 mts. confrontando com o lote 11, aos fundos 20,00 mts. confrontando com o lote 19; <u>Lote nº 13</u>: - frente 20,00 mts. confrontando com o lote 12, do lado esquerdo 30m. confrontando com o lote 14, do lado direito 30m. confrontando com o lote 12, dos fundos 20m. confrontando com o lote 18, <u>Lote nº 14</u>: - frente 20,00 mts. com a rua 31, do lado esquerdo 30m. confrontando com o lote 15, do lado direito 30,00 mts. confrontando com o lote 13, aos fundos 20,00 mts. confrontando com o lote 17, <u>Lote nº 15</u> - frente 10m. para a rua 31, lado esquerdo 20m. para a rua 30, e 15,7m em curva, do lado direito 30m, confrontando com o lote 16; <u>Lote nº 16</u> :- frente 10m. para a rua 9, lado esquerdo 30m. confrontando com o lote 17, lado direito 20m. com a rua 30 e 15,7m. em curva, e aos fundos 20,00 mts. confrontando com o lote nº 15; <u>Lote nº 17</u>: - frente 20,00 mts. com a rua 9, lado esquerdo 30m, confrontando com o lote 18, lado direito 30,00 mts. confrontando com o lote 16, aos fundos 20,00 mts. confrontando com o lote 14; <u>Lote nº 18</u>: - frente 20,00 mts. confrontando com o lote 17, lado direito 30m. confrontando com o lote 17, lado esquerdo 30m. confrontando com o lote 19, -</p>	

4 ANTECEDENTES DOMINIAIS continua no verso e nas folhas seguintes

FOLHA

VERSO

AVERBAÇÕES, ONUS, CANCELAMENTOS, ETC.

6

REFERÊNCIAS DOMINIAIS

5

**PARA SIMPLES CONSULTA
NÃO VALE COMO CERTIDÃO
VALOR: R\$ 22,26**

Visualização disponibilizada
em www.registradores.org.br

Operador Nacional
do Sistema de Registro
Eletrônico de Imóveis



(S ÚNICO DO ART. 173 DA LEI Nº 6.015 DE 31/12/1973)

1 MATRÍCULA	2 RUA E N.º DO IMÓVEL OU SUA DENOMINAÇÃO
MUN.	3 CARACTERÍSTICAS E CONFRONTAÇÕES
4 ANTECEDENTES DOMINIAIS	<p>e aos Fundos 20,00 mts. confrontando com o lote 13; lote nº 19: - frente 20,00 mts. confrontando com a rua 9, lado esquerdo 30,00 mts. confrontando com o lote 20, lado direito 30m. confrontando com o lote 18, aos fundos, 20m - confrontando com o lote 12; Lote nº 20: - frente 20,00 mts. para a rua 9, o lado esquerdo 30,00 mts. confrontando com o lote 21, lado direito 30,00 mts. confrontando com o lote 19, aos fundos 20,00 tms confrontando com o lote 11; Lote nº 21: - frente 20,00 mts, para a rua 9, lado esquerdo 30,00 mts. confrontando com o lote 22, lado direito 30,00 mts. confrontando com o lote 20, aos fundos 20,00 mts. confrontando com o lote 10; Lote nº 22: - frente 20,00 mts. para a rua 9, lado esquerdo 30,00 mts. confrontando com o lote 23, lado direito 30,00 mts. confrontando com o lote 21, aos fundos 20,00 mts. confrontando com o lote 9; Lote nº 23: - frente 20,00 mts. confrontando com o lote 22, aos fundos 20m. confrontando com o lote 8; Lote nº 24: - frente 20,00 mts. para a rua 9, lado esquerdo 30,00 mts. confrontando com o lote 25, do lado direito 30,00 mts. confrontando com o lote 23, aos fundos 20,00 mts. confrontando com o lote 7; Lote nº 25: - frente 20,00 mts. confrontando com a rua 9, lado esquerdo 30m - confrontando com o lote 26, do lado direito 30m confrontando com o lote 24, aos fundos 20,00 mts. confrontando com o lote 6; Lote nº 26: - frente 20,00 mts. para a rua 9, lado esquerdo 30,00 mts. confrontando com o lote 27, lado direito 30,00 mts. confrontando com o lote 25, aos fundos 20,00 mts. confrontando com o lote 25; Lote nº 27: - frente 20,00 mts. para a rua 9, lado esquerdo 30,00 mts. confrontando com o lote 28, lado direito 30,00 mts. confrontando com o lote 26, aos fundos 20,00 mts. confrontando com o lote 27, lado esquerdo 30,00 mts. confrontando com o lote 29, lado direito 30m. confrontando com o lote 28, aos fundos 20,00 mts. confrontando com o lote 26, aos fundos 20,00 mts. confrontando com o lote 4; Lote nº 29: - frente 20,00 mts. confrontando com a rua 9, lado esquerdo 30m. confrontando com o lote 30, lado direito 30m. confrontando com o lote 28, aos fundos 20,00 mts. confrontando com o lote 3; Lote nº 30: - frente 10m. para a rua 31, lado esquerdo 20m. com a rua 26 e 15,7m em curva, lado direito 30,00 mts. confrontando com o lote 29, e aos fundos confrontando com o lote 1 mede 20,00 mts. QUADRA BC: - LOTE nº 01: - frente 10m. para a rua 30, lado esquerdo 40m. confrontando com o lote 2, lado direito 30m. com a rua 26, e 15,7m. em curva, fundos 20m. confrontando com o lote 29, ; LOTE nº 02: - frente 20,00 mts. para a rua 30, lado esquerdo 40,00 mts. confrontando com o lote 3, lado direito 40,00 mts. confrontando com o lote 1, e aos fundos 20,00 mts. confrontando com o lote 29; LOTE nº 03: - frente 20,00 mts. para a rua 30, lado esquerdo</p>

continua no verso e nas folhas seguintes

AVERBAÇÕES, ONUS, CANCELAMENTOS, ETC.

6

REFERÊNCIAS DOMINIAIS

5

**PARA SIMPLES CONSULTA
NÃO VALE COMO CERTIDÃO
VALOR: R\$ 22,26**

Visualização disponibilizada
em www.registradores.org.br

REGISTRO DE IMÓVEIS DE AVARÉ
ELETRÔNICO DE IMÓVEIS

(S ÚNICO DO ART. 173 DA LEI Nº 6.015 DE 31/12/1973)

Folha 49/7325

1 MATRÍCULA 2 RUA E N.º DO IMÓVEL OU SUA DENOMINAÇÃO

3 CARACTERÍSTICAS E CONFRONTAÇÕES

do 40,00 mts. confrontando com o lote 4, lado direito 40,00 mts. confrontando com o lote 2, aos fundos 20,00 mts. confrontando com o lote 29, LOTE nº 04:- frente 20,00 mts. com a rua 30, lado esquerdo 40,00 mts. confrontando com o lote 5, lado direito 40,00 mts. confrontando com o lote 3, aos fundos 20,00 mts. confrontando com o lote 25, LOTE nº 05:- frente 20,00 mts. para a rua 30, lado esquerdo 40,00 mts. confrontando com o lote 6, lado direito 40,00 mts. confrontando com o lote 4, aos fundos 20,00 mts. confrontando com o lote 24; LOTE nº 06:- frente 20,00 mts. para a rua 30, lado esquerdo 30,00 mts. confrontando com o lote 7, lado esq. digo direito 30,00m. confrontando com o lote 5, aos fundos 20,00 mts. confrontando com o lote 23, LOTE nº 07:- frente 20,00 mts. com a rua 30, lado esquerdo 30,00 mts. confrontando com o lote 8, lado direito 30,00 mts. confrontando com o lote 6, aos fundos 20,00 mts. confrontando com o lote 22, LOTE nº 08:- frente 20,00 mts. com a rua 30, lado esquerdo 30,00 mts. confrontando com o lote 9, lado direito 30,00 mts. confrontando com o lote 10, lado esquerdo 30m. confrontando com o lote 9, aos fundos 20m. confrontando com o lote 12, lado direito 30,00 mts. confrontando com o lote 10, aos fundos 20m. confrontando com o lote 18; LOTE nº 12:- frente 20,00 mts. para a rua 30, lado esquerdo 40,00 mts. confrontando com o lote 13, lado direito 40,00 mts. confrontando com o lote 11, aos fundos 20,00 mts. confrontando com o lote 17; LOTE nº 13:- frente 20,00 mts. confrontando com a rua 30, lado esquerdo 40m. confrontando com o lote 14, lado direito 40m. confrontando com o lote 12, aos fundos 20,00 mts. confrontando com o lote nº 16; LOTE nº 14:- frente 10,00 mts. para a rua 30, lado esquerdo 30m. com a rua 31, e 15,7m. em curva, lado direito 40,00m. com o lote 13, aos fundos 20,00 mts. confrontando com o lote 15; LOTE nº 15:- frente 5m. para a rua S.D., lado esquerdo 49,5m. confrontando com o lote 16, lado direito 42,5m. confrontando com a rua 31 e 20m. em curva, fundos 20,00m. confrontando com o lote 14; LOTE Nº 16:- frente 2,2 m. para a rua SD, lado esquerdo 39m. confrontando com o lote 17, lado direito 49,5m. confrontando com o lote 15, fundos 20m. confrontando com o lote 13- LOTE Nº 17:- frente 21m. para a rua SD. lado esquerdo 31,5 m. confrontando com o lote 18, lado direito 39m. confrontando com o lote 16, aos fundos 20m. confrontando com o lote 12; LOTE nº 18:- frente 21,00 mts. para a rua

4 ANTECEDENTES DOMINIAIS continua no verso e nas folhas seguintes

AVERBAÇÕES, ONUS, CANCELAMENTOS, ETC.

6

REFERÊNCIAS DOMINIAIS

5

**PARA SIMPLES CONSULTA
NÃO VALE COMO CERTIDÃO
VALOR: R\$ 22,26**

Visualização disponibilizada
em www.registradores.org.br

Operador Nacional
do Sistema de Registro
Eletrônico de Imóveis



REGISTRO DE IMÓVEIS DE AVARÉ

(S ÚNICO DO ART. 173 DA LEI Nº 6.015 DE 31/12/1973)

Folha 50/7325

RUA E N.º DO IMÓVEL OU SUA DENOMINAÇÃO

1	MATRÍCULA	2
MUN.	3	<p>3 CARACTERÍSTICAS E CONFRONTAÇÕES</p> <p>Sd. do lado esquerdo 36,8m. confrontando com o lote 19, lado direito 41,5m, confrontando com o lote 17, aos fundos 20,00 mts. confrontando com o lote 11/ Lote nº 19:- frente 20,1m. para a rua SD, lado esquerdo 34,8 m. confrontando com o lote 20, lado direito 36,8m. confrontando com o lote 18, fundos 20,00 mts. confrontando com o lote 10 LOTE Nº 20:- frente 20,00 mts. para a rua SD, lado esquerdo 35,4m. confrontando com o lote 21, lado direito 34,8 , confrontando com o lote 19, aos fundos 20m. confrontando com o lote nº 09; LOTE nº 21:- frente 20,1m. para a rua SD, lado esquerdo 38,5m. confrontando com o lote 22, lado direito 35,4m. confrontando com o lote 20, aos fundos 20m. confrontando com o lote nº 08; LOTE nº 22, frente 20,9 m. confrontando com o rua SD, lado esquerdo 44,6 mts. confrontando com o lote 23, lado direito 38,5m. confrontando com o lote 21, aos fundos 20,00 mts. confrontando com o lote nº 07; LOTE nº 23:- frente 22,8m. para a rua SD, lado esquerdo 54,4m. confrontando com o lote 24, lado direito 44,6m. confrontando com o lote 22, aos fundos 20,00 mts. confrontando com o lote 06, LOTE nº 24:- frente 22,3m. para a rua SD, lado esquerdo 54,6m. confrontando com o lote 25, lado direito 44m. confrontando com o lote 23, aos fundos 20m. confrontando com o lote nº 05; LOTE nº 25:- frente 21,00 mts. para a rua SD, lado esquerdo 64,8m. confrontando com o lote 26, lado direito 54,6m. confrontando com o lote 24, fundos 20,00 mts. confrontando com o lote nº 04; LOTE nº 26:- frente 21,2m. para a rua SD, lado esquerdo 52,00 mts. confrontando com o lote 27- lado direito 44,8m. confrontando com o lote 26, aos fundos 20m. confrontando com o lote 29, LOTE nº 27:- frente 20,27m. para a rua SD, lado esquerdo 53,00 mts. confrontando com o lote 28, lado direito 52,00 m. confrontando com o lote 26, aos fundos 20,00 mts. confrontando com o lote 29; LOTE nº 28:- frente 10,00 mts. para a rua SD, lado esquerdo 43m. com a rua 26, e 15,7m. em curva, lado direito 53,00 mts. confrontando com o lote 27, aos fundos 20,00 mts. confrontando com o lote 29; LOTE nº 29:- frente 20,00 mts. para a rua 20, lado esquerdo 60,00 mts. confrontando com os lotes 1,2 e 3, lado direito 60,00 mts. confrontando com o lote 26,27, e 28, aos fundos 20,00 mts. confrontando com o lote 25; "QUADRA BD", LOTE nº 01:- frente 21,4m. para a rua 33, lado esquerdo 30m. confrontando com o lote 2, lado direito 30,00 mts. confrontando com a divisa do loteamento, aos fundos 23,2m. confrontando com o lote 24; LOTE nº 02:- frente 20,00 mts. para a rua 33, lado esquerdo 30,00 mts. confrontando com o lote 3, lado direito 30,00 mts. confrontando com o lote 1, aos fundos 20,00 mts. confrontando com o lote 23, LOTE nº 03:- frente 20,00 mts. para a rua 33, lado esquerdo 30,00 mts. confrontando com o lote 4, lado direito 30,00 m - confrontando com o lote 2, aos fundos 20,00 mts. confrontando com o lote 22; LOTE nº 04:- frente 20,00 mts. para a rua 33, lado esquerdo 30,00 mts. confrontando com o lote 5, lado direito 30,00 mts. confrontando com o lote 3, -</p>

4 ANTECEDENTES DOMINIAIS

continua no verso e nas folhas seguintes

AVERBAÇÕES, ONUS, CANCELAMENTOS, ETC.

6

REFERÊNCIAS DOMINIAIS

5

**PARA SIMPLES CONSULTA
NÃO VALE COMO CERTIDÃO
VALOR: R\$ 22,26**

Visualização disponibilizada
em www.registradores.org.br

Operador Nacional
do Sistema de Registro
Eletrônico de Imóveis



REGISTRO DE IMÓVEIS DE AVARÉ
E L I V R O 2

(S ÚNICO DO ART. 173 DA LEI Nº 6.015 DE 31/12/1973)

Folha 51/7325

RUA E N.º DO IMÓVEL OU SUA DENOMINAÇÃO

1	MATRÍCULA 2
MUN: 3	CARACTERÍSTICAS E CONFRONTAÇÕES
4	<p>aos fundos 20,00 mts. confrontando com o lote 21; <u>LOTE nº 05:-</u> frente 20,00 mts. para a rua 33, lado esquerdo 30,00 mts. confrontando com o lote 6, lado direito 30,00 mts. confrontando com o lote 4, aos fundos 20,00 mts. confrontando com o lote 20; <u>LOTE nº 06:-</u> frente 20,00 mts. para a rua 33, lado esquerdo 30,00 mts. confrontando com o lote 7, lado direito, com o lote 5, aos fundos 30,00 mts. confrontando com o lote 19; <u>LOTE nº 07:-</u> frente 20,00 mts. para a rua 33, lado esquerdo 30,00 mts. confrontando com o lote 8, lado direito 30,00 mts. confrontando com o lote 6, aos fundos 20,00 mts. confrontando com o lote 5, confrontando com o lote 18, <u>LOTE nº 08:-</u> frente 20,00 mts. para a rua 33, lado esquerdo 30,00 mts. confrontando com o lote 17; <u>LOTE nº 09:-</u> frente 20,00 mts. para a rua 33, lado esquerdo 30,00 mts. para digo confrontando com o lote 10, lado direito 30,00 mts. confrontando com o lote 8, e aos fundos 20,00 m. confrontando com o lote 16; <u>LOTE nº 10:-</u> frente 20,00 mts. para a rua 33, lado esquerdo 30,00 mts. confrontando com o lote 11, lado direito 30,00 mts. confrontando com o lote 9, aos fundos 20,00 mts. confrontando com o lote 15; <u>LOTE nº 11:-</u> frente 20,00 mts. para a rua 33, lado esquerdo 30,00 mts. confrontando com o lote 12, lado direito 30,00 mts. confrontando com o lote 10, DA digo aos fundos 20,00 mts. confrontando com o lote 14; <u>LOTE nº 12:-</u> frente 20,00 mts. confrontando com o lado digo com a rua 33, lado esquerdo 20m. com a rua 32, e 15,7m. em curva, -- lado direito 30,00 mts. confrontando com o lado 11, aos fundos 20,00 mts. confrontando com o lote 13, <u>LOTE nº 13:-</u> frente 20,00 mts. para a rua 31, lado esquerdo 30m. confrontando com o lote 14, lado direito 20m. com a rua 32, e 15,7m. em curva, aos fundos 20m. confrontando com o lote nº 12; <u>LOTE nº 14:-</u> frente 20,00 mts. confrontando com a rua 31, lado esquerdo 30,00 m. confrontando com o lote 15, lado direito 30,00 mts. confrontando com o lote 13, aos fundos 20,00 mts. confrontando com o lote 11, <u>LOTE nº 15:-</u> frente 20,00 mts. para a rua 31, lado esquerdo 30,00 mts. confrontando com o lote 16, lado direito 30,00 mts. confrontando com o lote 14, aos fundos 20,00 mts. confrontando com o lote 10; <u>LOTE nº 16:-</u> frente 20,00 mts. para a rua 31, lado esquerdo 30,00 mts. confrontando com o lote 17, lado direito 30,00 mts. confrontando com o lote 15, aos fundos 20,00 mts. confrontando com o lote 9; <u>LOTE nº 17:-</u> frente 20,00 mts. para a rua 31, lado esquerdo 30,00 mts. confrontando com o lote 18, lado direito 30,00 mts. confrontando com o lote 16, aos fundos 20,00 mts. confrontando com o lote 8; <u>LOTE nº 18:-</u> frente 20,00 mts. confrontando com a rua 31, lado esquerdo 30,00 mts. confrontando com o lote 19, lado direito 30,00 mts. confrontando com o lote 17, aos fundos 20,00 mts. confrontando com o lote 7; <u>LOTE nº 19:-</u> frente 20,00 mts. para a rua 31, lado esquerdo 30,00 mts. confrontando com o lote 20, lado direito 30,00 mts. confrontando com o lote 18, --</p>

ANTECEDENTES DOMINIAIS

continua no verso e nas folhas seguintes

6 AVERBAÇÕES, ONUS, CANCELAMENTOS, ETC.

5 REFERÊNCIAS DOMINIAIS

**PARA SIMPLES CONSULTA
NÃO VALE COMO CERTIDÃO
VALOR: R\$ 22,26**

Visualização disponibilizada
em www.registradores.org.br

Operador Nacional
do Sistema de Registro
Eletrônico de Imóveis



REGISTRO DE IMÓVEIS DE AVARÉ
LIVRO 2
(S ÚNICO DO ART. 173 DA LEI Nº 6.015 DE 31/12/1973)

Folha 52/7325

RUA E Nº DO IMÓVEL OU SUA DENOMINAÇÃO

1	MATRÍCULA	2
MUN.	3	CARACTERÍSTICOS E CONFRONTAÇÕES
4	ANTECEDENTES DOMINIAIS	<p>aos fundos 20,00 mts. confrontando com o lote 6, LOTE nº 20:- frente 20,00 mts. confrontando com a rua 31, lado esquerdo 30,00 mts. confrontando com o lote 21, lado direito 30,00 mts. confrontando com o lote 19, aos fundos 20,00 mts. confrontando com o lote 5; LOTE nº 21:- frente 20,00 mts. para a rua 31, lado esquerdo 30,00 mts. confrontando com o lote 22, lado direito 30,00 mts. confrontando com o lote 20, aos fundos 20,00 mts. confrontando com o lote 4; LOTE nº 22:- frente 20,00 mts. para a rua 34, lado esquerdo 30,00 mts. confrontando com o lote 23, lado direito 30,00 mts. confrontando com o lote 2; LOTE nº 23:- frente 25,00 mts. para a rua 31, lado esquerdo 30m. confrontando com a divisa do loteamento; lado direito 30m. confrontando com o lote 23, fundo 23,2m. confrontando com o lote 1; "QUADRA BE":- LOTE nº 01:- frente 18.5 mts. para a rua 34, lado esquerdo 61,00 m. confrontando com o lote 26; LOTE nº 02:- frente 17,00 m. para a rua 34- divisa do loteamento, aos fundos 17,5m. confrontando com o lote 26; LOTE nº 02:- frente 17,00 m. para a rua 34- lado esquerdo 57,1m. confrontando com o lote 3, lado direito 61,00 m. confrontando com o lote 1, fundos 20m. confrontando com o lote nº 25; LOTE nº 03:- frente 20,59m. confrontando para a rua 34, lado esquerdo 52,8m. confrontando com o lote 4, lado direito 57,1m. confrontando com o lote 2, aos fundos 20m. confrontando com o lote nº 24; LOTE nº 04:- frente 20,59m. confrontando para a rua 34, lado esquerdo 47,9m. confrontando com o lote 5, lado direito 52,8m. confrontando com o lote 3, aos fundos 20m. confrontando com o lote 23; LOTE nº 05:- frente 20,59m. para a rua 34, lado esquerdo 43m. confrontando com o lote 22.; LOTE nº 06:- frente 20,59m. para a rua 34, lado esquerdo 43,2m. confrontando com o lote 5, fundos 20m. confrontando com o lote 38,1m. confrontando com o lote 7, lado direito 43m. confrontando com o lote 5, fundos 20m. confrontando com o lote 21, LOTE nº 07:- frente 20,59m. para a rua 34, lado esquerdo 43,2m. confrontando com o lote 8, lado direito 46,1m. confrontando com o lote 6; aos fundos 20m. confrontando com o lote 20; LOTE nº 08:- frente 30,89m: confrontando com a rua 34, lado esquerdo 35,85 m. confrontando com o lote 9, lado direito 43,2m. confrontando com o lote 7, aos fundos 30m, confrontando com os lotes 18 e 19; LOTE nº 09:- frente 30,89 m. para a rua 34, lado esquerdo 38,5m. confrontando com o lote 10, lado direito 34,85m. confrontando com o lote 8, aos fundos 30m - confrontando com os lotes 17 e 18; LOTE nº 10:- frente 30,89 m. para a rua 34, lado esquerdo 31,15m. confrontando com o lote 11, lado direito 38,5m. confrontando com o lote 9, aos fundos 30m. confrontando com os lotes 15 e 16; LOTE nº 11:- frente 3089m. confrontando com a rua 34, lado esquerdo 23,8m. confrontando com o lote 12 lado direito 31,15m. confrontando com o lote 10, aos fundos 30,00 mts. confrontando com os lotes 14, 4 15; LOTE</p>

continua no verso e nas folhas seguintes

AVERBAÇÕES, ONUS, CANCELAMENTOS, ETC.

6

REFERÊNCIAS DOMINIAIS

5

**PARA SIMPLES CONSULTA
NÃO VALE COMO CERTIDÃO
VALOR: R\$ 22,26**

Visualização disponibilizada
em www.registradores.org.br

(S ÚNICO DO ART. 173 DA LEI Nº 6.015 DE 31/12/1973)

1	MATRÍCULA	2	RUA E N.º DO IMÓVEL OU SUA DENOMINAÇÃO
MUN.	3	CARACTERÍSTICAS E CONFRONTAÇÕES	
4	ANTECEDENTES DOMINIAIS		<p>n.º 12:- frente 32,8m, para a rua 34, lado esquerdo 15,00 mts. com a rua 33 e 14,3m. em curva, lado direito 33,8 mts. confrontando com os lotes 11 e 14, aos fundos 40m confrontando com o lote 13; <u>LOTE n.º 13:-</u> frente 30m. para a rua 33, lado esquerdo 20m. confrontando com os lotes 14, lado direito 10m. com a rua 33, e 15,7m. em curva - aos fundos 40,00 mts. confrontando com o lote n.º 12; <u>LOTE n.º 14:-</u> frente 20,00 mts. para a rua 33, lado esquerdo 30m. confrontando com o lote n.º 11; <u>LOTE n.º 15:-</u> frente 20,00 mts. para a rua 33, lado esquerdo 30,00 mt. confro - tando com o lote 16, lado direito 30,00 mts. confrontando com o lote 14, aos fundos 20m. confrontando com os - - lotes N.ºs. 10 e 11, <u>LOTE n.º 16:-</u> frente 20m. para a rua 33, lado direito 30,00 mts. confrontando com o lote 15- lado esquerdo 30,00 mts. confrontando com o lote 17, aos fundos 20,00 mts. confrontando com o lote 10; <u>LOTE n.º 17</u> - frente 20,00 mts. confrontando com a rua 33, lado esquerdo 40m. confrontando com o lote 18, lado direito 40m. - confrontando com o lote 16, aos fundos 20m. confrontando com o lote n.º 09; <u>LOTE n.º 18:-</u> frente 20,00 mts. para a rua 33, lado esquerdo 40,00 m. confrontando com o lote 17, - aos fundos 20,00mts. confrontando com os lotes 8 e 9; <u>LOTE n.º 19:-</u> frente 20,00 mts. para a rua 33, lado esquerdo 40,00 mts. confrontando com o lote 20, lado direito 40,00 mts. confrontando com o lote 18, aos fundos 20,00mts. confrontando com o lote 8; <u>LOTE n.º 20:-</u> 20,00mts. de frente para a rua 33, lado esquerdo 40,00 m. confrontando com o lote 7 com o lote 21, lado direito 40,00 m. confrontando com o lote 19, aos fundos 20,00 mts. confrontando com o lote 7 <u>LOTE n.º 21:-</u> frente 20,00 mts. para a rua 33, lado esquerdo 50,00 mts. confrontando com o lote 22, lado direito- 50,00mts. confrontando com o lote 20, lado esquerdo 50,00 mts. confrontando com o lote 22, lado direito- 50,00mts. confrontando com o lote 6; <u>LOTE n.º 22:-</u> frente 20,00 mts. para a rua 33, lado esquerdo 50,00 mts. confrontando com o lote 23, lado direito 50,00 mts. confrontando com o lote 21, aos fundos 20,00 mts. confrontando com o lote 5; <u>LOTE n.º 23:-</u> frente 20,00 mts. confrontando com a rua 33, lado esquerdo 50,00 mts. confrontando com o lote 24, lado direito 50,00 mts. confrontando com o lote 22, aos fundos 20,00 mts. confrontando com o lote 4, <u>LOTE n.º 24:-</u> frente 20,00 mts. para a rua 33, lado esquerdo 50,00 mts. confrontando com o lote 25, lado direito 50,00mts confrontando como lote 23, aos fundos 20,00 mts. confrontando com o lote 03; <u>LOTE n.º 25:-</u> frente 20,00 mts. para a rua 33, lado esquerdo 50,00 mts. confrontando com o lote 26, lado direito 50,00mts. confrontando com o lote- 24, e aos fundos 20,00 mts. confrontando com o lote n.º 02; <u>LOTE N.º 26:-</u> frente 20,00 mts. para a rua 33, lado -</p>

continua no verso e nas folhas seguintes

AVERBAÇÕES, ONUS, CANCELAMENTOS, ETC.

6

REFERÊNCIAS DOMINIAIS

5

**PARA SIMPLES CONSULTA
NÃO VALE COMO CERTIDÃO
VALOR: R\$ 22,26**

Visualização disponibilizada
em www.registradores.org.br

Operador Nacional
do Sistema de Registro
Eletrônico de Imóveis



REGISTRO DE IMÓVEIS DE AVARÉ
 Livro 2

(S ÚNICO DO ART. 173 DA LEI Nº 6.015 DE 31/12/1973)

Folha 54/7325

RUA E N.º DO IMÓVEL OU SUA DENOMINAÇÃO

1	MATRÍCULA 2
MUN. 3	CARACTERÍSTICAS E CONFRONTAÇÕES
4	<p>esquerdo 50,00 mts. confrontando com a divisado loteamento, lado direito 50,00mts. confrontando com o lote 25 aos fundos 17,5m. confrontando com o lote 1; "QUADRA B1" LOTE nº 01:-- frente 10m. para a rua 33, lado esquerdo- 30,00 mts.confrontando com o lote 2, lado direito 20,00 mts.com a rua 32 e 15,7m em curva, aos fundos 20,00 m- confrontando com o lote nº 27; LOTE nº 02:-- frente 20,00 mts. para a rua 33, lado esquerdo 30,00 mts. confrontan- do com o lote 3, lado direito 30,00 mts. confrontando com o lote 1, aos fundos 20,00 mts. confrontando com o lote nº 26; LOTE nº 03:-- frente 37,3m. em curva para a rua 33, lado esquerdo 52,00m. confrontando com os lotes 4, e 24, lado direito 30m. confrontando com o lote 2, aos fundos 20,00 mts. confrontando com o lote nº 25; LOTE nº 04:-- frente 11,00 mts. confrontando para a rua 34, lado esquerdo 54,00m. confrontando com o lote 5, lado di- reito 48,4m.com a rua 33 e 14m. em curva, aos fundos 20m. confrontando com o lote 24; LOTE nº 05:-- frente 20,59- mts. para a rua 34, lado esquerdo 40,12m. confrontando com o lote 0, lado direito 54,00m. confrontando com o lo- te 4, aos fundos 20,00 mts. confrontando com o lote 23, LOTE nº 06:-- frente 20,59 m. para a rua 34, lado esquer- do 44,2m.confrontando com o lote 7, lado direito 49,12m. confrontando com o lote 5, aos fundos 20,00 mts. confon- tando com o lote 22; LOTE nº 07:-- frente 20,59 m. para a rua 34, lado esquerdo 54,3 m. confrontando com o lote- 8, lado direito 44,2m. confrontando com o lote 6, aos fundos 20,00 m. confrontando com o lote 21; LOTE nº 08 - frente 20,59m. para a rua 34, lado esquerdo 49,4m. confrontando com o lote 9, lado direito 54,3m. confrontan- do com o lote 7, aos fundos 20,00 mts. confrontando com o lote nº 20; LOTE nº 09:-- frente 20,59 m. para a rua- 34, lado esquerdo 44,5m. confrontando com o lote 10, lado direito 49,4m. confrontando com o lote 8, fundos 20m. confrontando com o lote nº 19; LOTE nº 10 :-- frente 20,59m. confrontando com a rua 34, lado esquerdo 39,6m.- confrontando com o lote 11; lado direito 44,5 m. confrontando com o lote 0, aos fundos 20,00 mts. confrontando com o lo- te 12, lado direito 39,6 mts. confrontando com o lote 10, e aos fundos 20,00 mts. confrontando com o lote nº 17 LOTE nº 12:-- frente 20,59 mts. confrontando com a rua 34, lado direito 44,7m. confrontando com o lote 11, lado - esquerdo 39,8 mts.confrontando com o lote 13, aos fundos 20,00 mts. confrontando com o lote 16; LOTE nº 13:-- - frente 20,59 mts. para a rua 34, lado esquerdo 34,9 mts. confrontando com o lote 14, do lado direito 39,8 mts. - confrontando com o lote 12, aos fundos 20,00 mts. confrontando com o lote 15; LOTE nº 14:-- frente 38,00mts. - para a rua 34, lado esquerdo 12,8 mts. com a rua 120 e 19m. em curva, lado direito 34,9 m. confrontando com o - lote 13, e aso fundos 35,00 mts. confrontando com o lote nº 15; LOTE nº 15 :-- frente 28,00 mts. para a rua 31 -</p>
ANTECEDENTES DOMINIAIS	

continua no verso e nas folhas seguintes

AVERBAÇÕES, ONUS, CANCELAMENTOS, ETC.

6

REFERÊNCIAS DOMINIAIS

5

**PARA SIMPLES CONSULTA
NÃO VALE COMO CERTIDÃO
VALOR: R\$ 22,26**

Visualização disponibilizada
em www.registradores.org.br

REGISTRO DE IMÓVEIS DE AVARÉ

(S ÚNICO DO ART. 173 DA LEI Nº 6.015 DE 31/12/1973)

Folha 55/7325

RUA E Nº DO IMÓVEL OU SUA DENOMINAÇÃO

1	MTRICULA 2	
MUN.	3	
<p>do lado esquerdo 30,00 mts. confrontando com o lote 16, do lado direito 21,00 mts. para a rua 120 e 20m. em curva, aos fundos 55,00 mts. confrontando com os lotes 14 e 13; LOTE nº 16:- frente 20,00 mts. confrontando com a rua 31, lado esquerdo 30,00 mts. confrontando com o lote 17, lado direito 30m. confrontando com o lote 15, aos fundos 20,00 mts. confrontando com o lote nº 12; LOTE nº 17:- frente 20,00 mts. para a rua 31, lado esquerdo 40,00 mts. confrontando com o lote 18, lado direito 40,00 mts. confrontando com o lote 16, e aos fundos 20,00 mts. confrontando com o lote nº 11; LOTE nº 18:- frente 20,00 mts. confrontando com a rua 31, lado esquerdo 40,00 mts. confrontando com o lote 19, lado direito 40,00 mts. confrontando com a rua 31, lado esquerdo 40,00 mts. confrontando com o lote 17, e aos fundos 20,00 mts. confrontando com o lote 10; LOTE nº 19:- frente 20,00 mts. para a rua 31, lado esquerdo 40,00 mts. confrontando com o lote 20, do lado direito 40,00 mts. confrontando com o lote 18, aos fundos 20,00 mts. confrontando com o lote 9; LOTE nº 20:- frente 20,00 mts. para a rua 31, lado esquerdo 40,00 mts. confrontando com o lote 21, lado direito 40,00 mts. confrontando com o lote 19, e aos fundos 20,00 mts. confrontando com o lote 8. LOTE nº 21:- frente 20,00 mts. para a rua 31, lado esquerdo 40,00 mts. confrontando com o lote 6, mede 20,00 mts.; LOTE nº 23:- frente 20,00 mts. para a rua 31, do lado esquerdo 55,00 mts. confrontando com o lote 24, do lado direito 55,00 mts. confrontando com o lote 22, e aos fundos 20,00 mts. confrontando com o lote 5; LOTE nº 24:- frente 20,00 mts. para a rua 31, do lado esquerdo 55,00 mts. confrontando com o lote 25, do lado direito 55,00 mts. confrontando com o lote 23, e aos fundos 20,00 mts. confrontando com o lote 4; LOTE nº 25:- frente 20,00 mts. confrontando com a rua 31, do lado esquerdo 30,00 mts. confrontando com o lote 26, do lado direito 30,00 mts. confrontando com o lote 24, e aos fundos 20,00 mts. confrontando com o lote 3; LOTE nº 26:- frente 20,00 mts. para a rua 31, do lado esquerdo 30,00 mts. confrontando com o lote 27, do lado direito 30,00 mts. confrontando com o lote 25, aos fundos 20,00 mts. confrontando com o lote 2; LOTE nº 27:- frente 10,00 mts. para a rua 31, do lado esquerdo 20,00 mts. confrontando com o lote 1; "QUADRA EG" LOTE nº 01:- frente 28,1 m. confrontando com a rua 42, do lado esquerdo 40,00 m. confrontando com o lote 2, do lado direito 28,9m. com a rua 43, e 8,00 m. em curva, dos fundos 37,00 mts. confrontando com o lote 20; LOTE nº 02:- frente 30,41 m. para a rua 42. do lado esquerdo 45,00 mts. confrontando-</p>		
4	ANTECEDENTES DOMINIAIS	continua no verso e nas folhas seguintes



Operador Nacional do Sistema de Registro Eletrônico de Imóveis

AVERBAÇÕES, ONUS, CANCELAMENTOS, ETC.

6

REFERÊNCIAS DOMINIAIS

5

**PARA SIMPLES CONSULTA
NÃO VALE COMO CERTIDÃO
VALOR: R\$ 22,26**

Visualização disponibilizada
em www.registradores.org.br

Operador Nacional
do Sistema de Registro
Eletrônico de Imóveis



REGISTRO DE IMÓVEIS DE AVARÉ
 ELETÔNICO DO SISTEMA DE REGISTRO DE IMÓVEIS

(S ÚNICO DO ART. 173 DA LEI Nº 8.015 DE 31/12/1973)

Folha 56/7325.

RUA E N.º DO IMÓVEL OU SUA DENOMINAÇÃO

1	MATRÍCULA	2
MUN.	3	CARACTERÍSTICAS E CONFRONTAÇÕES
<p>com o lote 3, do lado direito 40,00 mts. confrontando com o lote 19; <u>LOTE nº 03</u>:- frente 30,41 mts. para a rua 42, do lado esquerdo 50,00 mts. confrontando com o lote 4. do lado direito 45,00 mts. confrontando com o lote 2, aos fundos 30,00 mts. confrontando com o lote 18; <u>LOTE nº 04</u>:- frente 30,41 mts. para a rua 42, do lado esquerdo 55,00 mts. confrontando com o lote 5, do lado direito 30,00 mts. confrontando com o lote 3, e aos fundos 30,00 mts. confrontando com o lote 17; <u>LOTE nº 05</u>:- frente 29,00 mts. para a rua 42, do lado esquerdo 59,00 mts. confrontando com o lote 6, do lado direito 55,00 mts. confrontando com o lote 4; e aos fundos 25,00 mts. confrontando com o lote 16; <u>LOTE nº 06</u>:- frente 20,00 mts. para a rua 42, do lado esquerdo 60,00 mts. confrontando com o lote 15; <u>LOTE nº 07</u>:- frente 20,00 mts. confrontando com o lote 5, dos fundos 25,00 mts. confrontando com o lote 8, do lado direito 60m. confrontando com o lote 6, dos fundos 25m. confrontando com o lote 14; <u>LOTE nº 08</u>:- frente 25,00 mts. para a rua 42, do lado esquerdo 60,00 mts. confrontando com o lote 9, do lado direito 60,00 mts. confrontando com o lote 7, aos fundos 25,00 mts. confrontando com o lote 13; <u>LOTE nº 09</u>:- frente 25,00 mts. para a rua 42, do lado esquerdo 60,00 mts. confrontando com o lote 10, do lado direito 60,00 mts. confrontando com o lote 8, e aos fundos 25,00 mts. confrontando com o lote 12; <u>LOTE nº 10</u>:- frente 15,00 mts. com a rua 41 e 15,7m. em curva, do lado esquerdo 60,00 mts. confrontando com o lote 11; <u>LOTE nº 11</u>:- frente 15,00 mts. para a rua 40, do lado esquerdo 60,00 mts. confrontando com o lote 12, do lado direito 50,00 m. com a rua 41 e 15,7m. em curva, e aos fundos 25,00 mts. confrontando com o lote 10; <u>LOTE nº 12</u>:- frente 25,00 mts. para a rua 40, do lado esquerdo 60,00 mts. confrontando com o lote 9; <u>LOTE nº 13</u>:- frente 25,00 mts. para a rua 40, do lado esquerdo 60,00 mts. confrontando com o lote 14, do lado direito 60,00 mts. confrontando com o lote 12, e aos fundos 25,00 mts. confrontando com o lote 8; <u>LOTE nº 14</u>:- frente 25,00 mts. para a rua 40, do lado esquerdo 60,00 mts. confrontando com o lote 15, do lado direito 60,00 mts. confrontando com o lote 13, e aos fundos 25,00 mts. confrontando com o lote 7; <u>LOTE nº 15</u>:- frente 30,00 mts. para a rua 40, do lado esquerdo 58,00 mts. confrontando com o lote 16, do lado direito 60,00 mts. confrontando com o lote 14, e aos fundos 25,00 mts. confrontando com o lote 6; <u>LOTE nº 16</u>:- frente 30,00 mts. para a rua 40, do lado esquerdo 56,00 mts. confrontando com o lote 17, do lado direito 58,00 mts. confrontando com o</p>		

FOLHA

VERSO

AVERBAÇÕES, ONUS, CANCELAMENTOS, ETC.

6

REFERÊNCIAS DOMINIAIS

5

**PARA SIMPLES CONSULTA
NÃO VALE COMO CERTIDÃO
VALOR: R\$ 22,26**

Visualização disponibilizada
em www.registradores.org.br

Operador Nacional
do Sistema de Registro
Eletrônico de Imóveis



REGISTRO DE IMÓVEIS DE AVARÉ
 Livro 2

(S ÚNICO DO ART. 173 DA LEI N.º 6.015 DE 31/12/1973)

Folha 57/7325

RUA E N.º DO IMÓVEL OU SUA DENOMINAÇÃO

1	MATRICULA 2	
MUN.	3	
ANTECEDENTES DOMINIAIS	<p>com o lote 15, e aos fundos 25,00 mts. confrontando com o lote 5; <u>LOTE nº 17</u>:- frente 30,00 mts. para a rua 40 do lado esquerdo 54,2 mts. confrontando com o lote 18, do lado direito 56,00 mts. confrontando com o lote 16, e aos fundos 30,00 mts. confrontando com o lote 4; <u>LOTE nº 18</u>:- frente 30,00 mts. para a rua 40, do lado esquerdo 52,00 mts. confrontando com o lote 19, do lado direito 54,2 mts. confrontando com o lote 17; e aos fundos 30,00 mts. confrontando com o lote 3; <u>LOTE nº 19</u>:- frente 30,00 mts. para a rua 40, do lado esquerdo 49,5 mts. confrontando com o lote 20; do lado direito 52,00 mts. confrontando com o lote 18; e aos fundos 30,00 mts. confrontando com o lote nº 02; <u>LOTE nº 20</u>:- frente 31,5 mts. para a rua 40; do lado esquerdo 35,3 mts. confrontando com a rua 43, e 14,1 m. em curva; do lado direito 49,5 mts. confrontando com o lote 19, e aos fundos 37,00 m. confrontando com o lote 1; "<u>QUADRA BH</u>" <u>LOTE nº 01</u>:- frente 15,00 mts. para a rua 42, do lado esquerdo 60,00 mts. confrontando com o lote 2, do lado direito 50,00 mt. com a rua 41 e 15,7 m. em curva, e aos fundos 25,00 mts. confrontando com o lote 20; <u>LOTE nº 02</u>:- frente 25,00 mts. para a rua 42, do lado esquerdo 60,00 mts. confrontando com o lote 3, do lado direito 60,00 mts. confrontando com o lote 1; e aos fundos 25,00 mts. confrontando com o lote 19; <u>LOTE nº 03</u>:- frente 16,5 mts. para a rua 42, do lado esquerdo 60,00 mts. confrontando com o lote 4; do lado direito 60,00 mts. confrontando com o lote 2; dos fundos 46,00 mts. confrontando com os lotes 17 e 18; <u>LOTE nº 04</u>:- frente 25,00 mts. para a rua 42; do lado esquerdo 60,00 mts. confrontando com o lote 5; do lado direito 60,00 mts. confrontando com o lote 3; e aos fundos 25,00 mts. confrontando com o lote 16; <u>LOTE nº 05</u>:- frente 25,00 mts. confrontando com a rua 42, do lado esquerdo 60m confrontando com o lote 6; do lado direito 60m. confrontando com o lote 4, e aos fundos 25,00 mts. confrontando com o lote 15; <u>LOTE nº 06</u>:- frente 25,00 mts. para a rua 14; do lado esquerdo 60,00 mts. confrontando com o lote 7, do lado direito 60,00 mts. confrontando com o lote 5, e aos fundos 25,00 mts. confrontando com o lote 8; do lado esquerdo 60,00 mts. confrontando com o lote 14; <u>LOTE nº 07</u>:- frente 25,00 mts. para a rua 42, do lado esquerdo 60,00 mts. confrontando com o lote 8; do lado direito 60,00 mts. confrontando com o lote 6, e aos fundos 25,00 mts. confrontando com o lote 13; <u>LOTE nº 08</u>:- frente 25,00 mts. confrontando com o lote 9; do lado direito 60,00 mts. confrontando com o lote 7, e aos fundos 25,00 mts. confrontando com o lote 12; de frente para a rua 42, e ao lado direito com o lote 9; <u>LOTE nº 09</u>:- frente 25,00 mts. com a rua 42, do lado esquerdo 60,00 mts. confrontando com o lote 10, do lado direito 60,00 mts. confrontando com o lote 8, aos fundos 25,00 mts. confrontando com o lote 11; <u>LOTE nº 10</u>:- frente 38,5 mts. para a rua 42, do lado esquerdo 66,25 m. confrontando com a divisa do loteamento; do lado direito 60,00 mts. confrontando com o lote 9; -</p>	

continua no verso e nas folhas seguintes

AVERBAÇÕES, ONUS, CANCELAMENTOS, ETC.

6

REFERÊNCIAS DOMINIAIS

5

**PARA SIMPLES CONSULTA
NÃO VALE COMO CERTIDÃO
VALOR: R\$ 22,26**

Visualização disponibilizada
em www.registradores.org.br

(S ÚNICO DO ART. 173 DA LEI Nº 6.015 DE 31/12/1973)

Folha 58/7325.

RUA E N.º DO IMÓVEL OU SUA DENOMINAÇÃO

1	MATRÍCULA	2
MUN.	3	CARACTERÍSTICAS E CONFRONTAÇÕES

e aos Fundos 9,25 mts. confrontando com o lote 11; LOTE nº 11:- frente 15,00 m. para a rua 40; lado esquerdo - 60,00 mts. confrontando com o lote 12; lado direito 60,25 m. confrontando com a divisa do loteamento; e aos Fundos 44,25 m. confrontando com os lotes 8, 9, 10; LOTE nº 12:- frente 20,00 mts. para a rua 40, do lado esquerdo 60,00 mts. confrontando com o lote 13, do lado direito 60,00 mts. confrontando com o lote 11, e aos fundos 20 m. confrontando com os lotes 7 e 8; LOTE nº 13:- frente 20,00 mts. para a rua 40, do lado esquerdo, 60,00 mts. confrontando com o lote 14, do lado direito 60,00 mts. confrontando com o lote 12, e aos fundos 20,00 mts. confrontando com o lote 7; LOTE nº 14:- frente 25,00 mts. para a rua 40, do lado esquerdo 60,00 mts. confrontando com o lote 15; do lado direito 60,00 mts. confrontando com o lote 13, e aos fundos 25,00 mts. com confrontando com o lote 6; LOTE nº 15:- frente 25,00 mts. para a rua 40, do lado esquerdo 60,00 mts. confrontando com o lote 16, do lado direito 60,00 mts. confrontando com o lote 14, e aos fundos 25,00 mts. confrontando com o lote 5; LOTE nº 16:- frente 25,00 mts. para a rua 40, do lado esquerdo 60,00 mts. confrontando com o lote 17, do lado direito 60,00 mts. confrontando com o lote 15, e aos fundos 25,00 mts. confrontando com o lote 4; LOTE nº 17:- frente 44,00 mts. para a rua 40, do lado esquerdo 60,00 mts. confrontando com o lote 18, do lado direito 60,00 mts. confrontando com o lote 16, e aos fundos 16,00 mts. confrontando com o lote 19, do lado direito nº 18:- frente 30,00 mts. para a rua 40, do lado esquerdo 60,00 mts. confrontando com o lote 17, do lado direito 60,00 mts. confrontando com o lote 17, e aos fundos 30,00 mts. confrontando com o lote 3; LOTE nº 19:- frente 60,00 mts. para a rua 40, do lado esquerdo 60,00 mts. confrontando com o lote 18, e aos fundos 25,00 mts. para a rua 40, do lado esquerdo 60,00 mts. confrontando com o lote 18, e aos fundos 25,00 mts. confrontando com o lote 20, do lado direito 60,00 mts. confrontando com o lote 18, e aos fundos 25,00 mts. confrontando com o lote 2; Lote nº 20:- frente 15,00 mts. confrontando com a rua 40, do lado esquerdo 50m. para a rua 44, e 15,7m em curva, do lado direito 60,00 mts. confrontando com o lote 19, aos fundos 25,00 m. confrontando com o lote 1; "QUADRA B1" Lote nº 01:- frente 34,09 para a rua 44; do lado esquerdo 50,00 m. confrontando com o lote 2, do lado direito 45,32 mts. com a rua Avare, e 18m. em curva; e aos fundos 12,04 m. confrontando com o lote 22; LOTE nº 02:- frente 30,0 mts. para a rua 44, do lado esquerdo 50,00 mts. confrontando com o lote 3, do lado direito 50,00 mts. confrontando com o lote 1, e aos fundos 30,00 mts. confrontando com o lote 4, do lado direito 50,00 mts. para a rua 44, do lado esquerdo 50,00 mts. confrontando com o lote 4, do lado direito 50,00 mts. confrontando com o lote 2, e aos fundos 25,00 mts. confrontando com o lote 21; LOTE nº 04:- frente 25,00 mts. para a rua-

AVERBAÇÕES, ONUS, CANCELAMENTOS, ETC.

6

REFERÊNCIAS DOMINIAIS

5

**PARA SIMPLES CONSULTA
NÃO VALE COMO CERTIDÃO
VALOR: R\$ 22,26**

Visualização disponibilizada
em www.registradores.org.br

REGISTRO DE IMÓVEIS DE AVARÉ
 LIVRO 2
 (S ÚNICO DO ART. 173 DA LEI Nº 6.015 DE 31/12/1973)

Folha 59/7325

RUA E N.º DO IMÓVEL OU SUA DENOMINAÇÃO

1	MATRÍCULA	2
MUN.	3	3
<p>44, do lado esquerdo 50,00 mts. confrontando com o lote 5, do lado direito 50,00 mts. confrontando com o lote 3, e aos fundos 25,00 mts. confrontando com o lote 20; <u>LOTE nº 05</u>:- frente 25,00 mts. para a rua 44. do lado esquerdo 50,00 mts. confrontando com o lote 6, do lado direito 50,00 mts. confrontando com o lote 4, e aos fundos 25m00 mts. confrontando com o lote 19; <u>LOTE nº 06</u>:- frente 25,00 mts. para a rua 44. do lado esquerdo 50,00 mts. confrontando com o lote 7, do lado direito 50,00 mts. confrontando com o lote 5, e aos fundos 25,00 mts. confrontando com o lote 18; <u>LOTE nº 07</u>:- frente 25,00 mts. para a rua 44; do lado esquerdo, 50,00 mts. confrontando com o lote 8, do lado direito 50,00 mts. confrontando com o lote 6, e aos fundos 25,00 mts. confrontando com o lote 17; <u>LOTE nº 08</u>:- frente 30,00 mts. para a rua 44, do lado esquerdo 50,00 mts. confrontando com o lote 9; do lado direito 50,00 mts. confrontando com o lote 7; e aos fundos 30,00 mts. confrontando com o lote 16; <u>LOTE nº 09</u>:- frente 30,00 mts. confrontando com a Rua 44; do lado esquerdo 50,00 mts. confrontando com o lote 10, do lado direito 50,00 mts. confrontando com o lote 8; e aos fundos 30,00 mts. confrontando com o lote 15; <u>LOTE nº 10</u>:- Frente 30,00 mts. confrontando com a rua 44. do lado esquerdo 50,00m. confrontando com o lote 11; do lado direito 50,00 mts. confrontando com o lote 9, e aos fundos 30,00 mts. confrontando com o lote 14; <u>LOTE nº 11</u>:- frente 30,00 mt. para a rua 44, do lado esquerdo 50,00 mts. confrontando com o lote 12, do lado direito 50,00 mts. confrontando com o lote 10, e aos fundos 30,00 mt. confrontando com o lote 13; <u>LOTE nº 12</u>:- frente 55,86 mts. para a rua 44, lado esquerdo 34,19 m. com a rua 42, e 20m. em curva, do lado direito 50,00 m. confrontando com o lote 11, e aos fundos 15,5 mts. confrontando com o lote 13, <u>LOTE nº 13</u>:- frente 6,00 m. para a rua 42, lado esquerdo 50,00 mts. confrontando com o lote 14; lado direito 58,85 m. confrontando com a rua 42. fundos 45,6m. confrontando com os lotes 11 e 12; <u>LOTE nº 14</u>:- frente 30,00 mts. confrontando com o lote 13, do lado direito 50m, confrontando com o lote 10; <u>LOTE nº 15</u>:- frente 30,00- mts. para a rua 42. do lado esquerdo 50,00 mts. confrontando com o lote 16, do lado direito 50,00 mts. confrontando com o lote 14; e aos fundos 30,00 mts. confrontando com o lote 9; <u>LOTE nº 16</u>:- frente 30,00 mts. confrontando com a rua 42, do lado esquerdo 50,00m. confrontando com o lote 17, do lado direito 50,00m. confrontando com o lote 15, e aos fundos 30,00 mts. confrontando com o lote 8; <u>LOTE nº 17</u>:- frente 25,00 mts. para a rua 42, lado direito 50,00 mts. confrontando com o lote 16, do lado esquerdo 50,00 mts. confrontando com o lote 7; <u>LOTE nº 18</u>:- frente 25,00 mts. para a rua-</p>		
4	ANTECEDENTES DOMINIAIS	continua no verso e nas folhas seguintes

AVERBAÇÕES, ONUS, CANCELAMENTOS, ETC.

6

REFERÊNCIAS DOMINIAIS

5

**PARA SIMPLES CONSULTA
NÃO VALE COMO CERTIDÃO
VALOR: R\$ 22,26**

Visualização disponibilizada
em www.registradores.org.br

REGISTRO DE IMÓVEIS DE AVARÉ

(S ÚNICO DO ART. 173 DA LEI Nº 6.015 DE 31/12/1973)

Folha 60/7325

RUA E N.º DO IMÓVEL OU SUA DENOMINAÇÃO

1	MATRÍCULA 2	
MUN.	3	CARACTERÍSTICAS E CONFRONTAÇÕES
<p>42, do lado esquerdo 50,00 mts. confrontando com o lote 19, do lado direito 50,00 mts. confrontando com o lote 17, e aos fundos 25,00 mts. confrontando com o lote 6; <u>LOTE nº 19</u>:- frente 25,00 mts. para a rua 42, do lado esquerdo 50,00 mts. confrontando com o lote 20 do lado direito 50,00 mts. confrontando com o lote 18; e aos fundos 25,00 mts. confrontando com o lote 21, <u>LOTE nº 20</u>:- frente 25,00 mts. para a rua 42, do lado esquerdo 50,00 mts. confrontando com o lote 21, do lado direito 50,00 mts. confrontando com o lote 19, e aos fundos 25,00 mts. confrontando com o lote 4; <u>LOTE nº 21</u>:- frente 25,00 mts. para a rua 42, do lado esquerdo 50,00 mts. confrontando com o lote 22, do lado direito 50,00 mts. confrontando com o lote 20, aos fundos 25,00 mts. confrontando com o lote 3; <u>LOTE nº 22</u>:- frente 30,00 m. por ser um triângulo retângulo, lado esquerdo 52,5 m. confrontando com a Av. Avaré, lado direito 50,00 m. confrontando com o lote 21, fundos 42,04 m. confrontando com os lotes 1 e 2; <u>QUADRA B1</u>, <u>LOTE nº 01</u>:- frente 21,27 mts. para a rua 45, do lado esquerdo 40,00 m. confrontando com o lote 2, do lado direito 32,25 m. confrontando com a rua Avaré, e 18m. em curva, e aos fundos 7,6 m: confrontando com o lote 22; <u>LOTE nº 02</u>:- frente 20,00 mts. para a rua 45, do lado esquerdo 40,00 m. confrontando com o lote 3, do lado direito 40,00 m. confrontando com o lote 1, aos fundos 20,00 m. confrontando com o lote 22, <u>LOTE nº 03</u>:- frente 20,00 mts. para a rua 45, do lado esquerdo 40,00 mts. confrontando com o lote 4 do lado direito 40,00 mts. confrontando com o lote 2, e aos fundos 20,00 mts. confrontando com o lote 22; <u>LOTE nº 04</u>:- frente 20,00 mts. para a rua 45, do lado esquerdo 40,00 mts. confrontando com o lote 5, do lado direito 40,00 mts. confrontando com o lote 3, e aos fundos 20,00 mts. confrontando com o lote 1, ote 21; <u>LOTE nº 05</u>:- frente 20,00 mts. para a rua 45, do lado esquerdo 40,00 mts. confrontando com o lote 4, e aos fundos 20,00 mts. confrontando com o lote 20; <u>LOTE nº 06</u>:- frente 20,00 mts. para a rua 45, do lado esquerdo 40,00 mts. confrontando com o lote 6, do lado direito 40,00 mts. confrontando com o lote 9, e aos fundos 20,00 mts. confrontando com o lote 17; <u>LOTE nº 07</u>:- frente 20,00 mts. para a rua 45, do lado esquerdo 40,00 mts. confrontando com o lote 7, lado esquerdo 40,00 mts. confrontando com o lote 8, e aos fundos 20,00 mts. confrontando com o lote 10, do lado direito 40,00 mts. confrontando com o lote 8, e aos fundos 20,00 mts. confrontando com o lote 16, <u>LOTE nº 10</u>:- frente 20,00 mts. confrontando com a rua 45, do lado es-</p>		

4 ANTECEDENTES DOMINIAIS continua no verso e nas folhas seguintes

AVERBAÇÕES, ONUS, CANCELAMENTOS, ETC.

6

REFERÊNCIAS DOMINIAIS

5

**PARA SIMPLES CONSULTA
NÃO VALE COMO CERTIDÃO
VALOR: R\$ 22,26**

Visualização disponibilizada
em www.registradores.org.br

REGISTRO DE IMÓVEIS DE AVARÉ
 Livro 2

(S ÚNICO DO ART. 173 DA LEI Nº 6.015 DE 31/12/1973)

Folha 61/7325

RUA E N.º DO IMÓVEL OU SUA DENOMINAÇÃO

1	MTRICULA	2
MUN.	3	CARACTERÍSTICOS E CONFRONTAÇÕES
4	ANTECEDENTES DOMINIAIS	continua no verso e nas folhas seguintes

quendo 40,00 mts. confrontando com o lote 11, do lado direito 40,00 mts. confrontando com o lote 15, e aos fundos 20,00 mts. confrontando com o lote 16, LOTE nº 11:- frente 20,00 mts. para a rua 45, do lado esquerdo 40,00 mts. confrontando com o lote 12, do lado direito 40,00 mts. confrontando com o lote 10, e aos fundos 20,00 mts. confrontando com o lote 14, LOTE nº 12:- frente 40,00 m. para a rua 45, do lado esquerdo 30,00 m. com a rua 47 e 15,7m em curva, do lado direito 40,00 mts. confrontando com o lote 11, e aos fundos 20,00 mts. confrontando com o lote 13; LOTE nº 13:- frente 10,00 m. para a rua 44, do lado esquerdo 40,00 m. confrontando com o lote 14, do lado direito 30,00 m. com a rua 47, e 15,7m. com curva, aos fundos 20,00 mts. confrontando com o lote 12; LOTE nº 14:- frente 20,00 mts. para a rua 44, do lado esquerdo 40,00 mts. confrontando com o lote 15, do lado direito 40,00 mts. confrontando com o lote 16, do lado direito 40,00 mts. para a rua 44, do lado esquerdo 40,00 mts. confrontando com o lote 10; LOTE nº 15:- frente 20,00 mts. para a rua 44, do lado esquerdo 40,00 mts. confrontando com o lote 10; LOTE nº 16:- frente 20,00 mts. para a rua 44, do lado esquerdo 40,00 mts. confrontando com o lote 18, do lado direito 40,00 mts. confrontando com o lote 15, e aos fundos 20,00 mts. confrontando com o lote 17:- frente 20,00 mts. para a rua 44, do lado esquerdo 40,00 mts. confrontando com o lote 18, do lado direito 20,00 mts. para a rua 44, do lado esquerdo 40,00 mts. confrontando com o lote 8; LOTE nº 18:- frente 40,00 mts. confrontando com o lote 16, e aos fundos 20,00 mts. confrontando com o lote 8; LOTE nº 19:- frente 20,00 mts. para a rua 44, do lado esquerdo 40,00 mts. confrontando com o lote 7; LOTE nº 19:- frente 20,00 mts. confrontando com o lote 17; aos fundos 20,00 mts. confrontando com o lote 20, do lado direito 40m. confrontando com o lote 18, fundos 20,00 mts. com o lote nº 6; LOTE nº 20:- frente 20,00 mts. para a rua 44, lado esquerdo 40,00 mts. confrontando com o lote 21, do lado direito 40,00 mts. confrontando com o lote 19 e aos fundos 20,00 mts. confrontando com o lote 5; LOTE nº 21:- frente 20,00 mts. para a rua 44, do lado esquerdo 40,00 mts. confrontando com o lote 22, do lado direito 40,00 mts. confrontando com o lote 20 e aos fundos 20,00 mts. confrontando com o lote 4; LOTE nº 22:- frente 4,00 m. para a rua 44, do lado esquerdo 40,26 m. confrontando com a rua Avaré e 18m. confrontando com o digo em curva, do lado direito 40,00 mts. confrontando com o lote 21, aos fundos 47,63 m. confrontando com os lotes nºs. 1, 2 e 3; "QUADRA BK":- LOTE nº 01:- frente 10,00 m. para a rua 45, do lado esquerdo 40,00 m. confrontando com o lote 2, lado direito 30,00 m. com a

FOLHA

VERSO

AVERBAÇÕES, ONUS, CANCELAMENTOS, ETC.

6

REFERÊNCIAS DOMINIAIS

5

**PARA SIMPLES CONSULTA
NÃO VALE COMO CERTIDÃO
VALOR: R\$ 22,26**

Visualização disponibilizada
em www.registradores.org.br

Operador Nacional
do Sistema de Registro
Eletrônico de Imóveis



REGISTRO DE IMÓVEIS DE AVARÉ

(S ÚNICO DO ART. 173 DA LEI N.º 5.915 DE 31/12/1973)

Folha 62/7325

RUA E N.º DO IMÓVEL OU SUA DENOMINAÇÃO

1	MATRÍCULA	2
MUN.	3	CARACTERÍSTICAS E CONFRONTAÇÕES
<p>rua 47 e 15,7m. em curva, aos fundos 20,00 mts. confrontando com o lote 23; <u>LOTE 02</u>:- frente 20,00 mts. para a rua 45, do lado esquerdo 40,00 mts. confrontando com o lote 3, do lado esquerdo 40,00 mts. confrontando com o lote 1, aos fundos 20,00 mts. confrontando com o lote 22; <u>LOTE n.º 03</u>:- frente 20,00 mts. para a rua 45, do lado esquerdo 40,00 mts. confrontando com o lote 47, do lado direito 40,00 mts. confrontando com o lote 2, e aos fundos 20,00 mts. confrontando com o lote 21; <u>LOTE n.º 04</u>:- frente 20,00 mts. confrontando com a rua 45, do lado esquerdo 40m. confrontando com o lote 5, do lado direito 40m. confrontando com o lote 3, e aos fundos 20m. confrontando com o lote n.º 20; <u>LOTE n.º 05</u>:- frente 20,00 mts. para a rua 45, do lado esquerdo 40,00 mts. confrontando com o lote 6, do lado direito 40,00 mts. confrontando com o lote 4, e aos fundos 20,00 mts. confrontando com o lote 19; <u>LOTE n.º 06</u>:- frente 20,00 mts. para a rua 45, do lado esquerdo 40,00 mts. confrontando com o lote 7, do lado esquerdo digo. direito 40m. confrontando com o lote 5, fundos 20m. confrontando com o lote 8, do lado direito 40,00 mts. para a rua 45, do lado esquerdo 40,00 mts. confrontando com o lote 17; <u>LOTE n.º 08</u>:- frente 20,00 mts. para a rua 45, do lado esquerdo 40,00 mts. confrontando com o lote 9, do lado direito 40,00 mts. para a rua 45, do lado esquerdo 40,00 mts. confrontando com o lote 7, e aos fundos 20,00 mts. confrontando com o lote 10, lado direito 40m. confrontando com o lote digo para a rua 45, lado esquerdo 40m. confrontando com o lote 10, lado direito 40m. confrontando com o lote 8, aos fundos 20m. confrontando com o lote 15; <u>LOTE n.º 10</u>:- frente 20,00 mts. para a rua 45, do lado esquerdo 40,00 mts. confrontando com o lote 11, do lado direito 40,00 mts. confrontando com o lote 9, dos fundos 20,00 mts. confrontando com o lote 14; <u>LOTE n.º 11</u>:- frente 20,00 mts. para a rua 45, lado esquerdo 40,00 mts. confrontando com o lote 12, lado direito 40,00 mts. confrontando com o lote 10, e aos fundos 20,00 mts. confrontando com o lote 13; <u>LOTE n.º 12</u>:- frente 24,42 mts. para a rua 45, do lado direito 40,00 mts. confrontando com o lote 11; lado esquerdo 31,36 m. com a rua 42, e 20m. em curva, e aos fundos 32,21 mts. confrontando com o lote 13; <u>LOTE n.º 13</u>:- frente 0,0 m. por ser um triângulo retângulo, lado esquerdo 40,00 m. confrontando com o lote 14, lado direito 51,36 m. confrontando com a rua 42; do lado dos fundos 32,21 m. confrontando com os lotes 11 e 12; <u>LOTE n.º 14</u>:- frente 20,00 mts. para a rua 44. do lado esquerdo 40,00 m. confrontando com o lote 15, do lado direito 40,00 mts. confrontando com o lote 13, e aos fundos 20,00 mts. confrontando com o lote 10; <u>LOTE n.º 15</u>:- frente 20,00 mts. para a rua 44, do lado esquerdo 40,00 mts. confrontando com o lote 16, do lado direito 40,00 mts. confrontando com o lote 14, e aos fundos 20,00 mts. confrontando-</p>		

ANTECEDENTES DOMINIAIS

continua no verso e nas folhas seguintes

FOLHA

VERSO

AVERBAÇÕES, ONUS, CANCELAMENTOS, ETC.

6

REFERÊNCIAS DOMINIAIS

5

**PARA SIMPLES CONSULTA
NÃO VALE COMO CERTIDÃO
VALOR: R\$ 22,26**

Visualização disponibilizada
em www.registradores.org.br

Operador Nacional
do Sistema de Registro
Eletrônico de Imóveis



REGISTRO DE IMÓVEIS DE AVARÉ
 LI V R O 2
 (S ÚNICO DO ART. 173 DA LEI N.º 6.015 DE 31/12/1973)

Folha
 63/7325

RUA E N.º DO IMÓVEL OU SUA DENOMINAÇÃO

1	MATERICULA 2
MUN.	3
	CARACTERÍSTICOS E CONFRONTAÇÕES com o lote 13; <u>LOTE nº 16</u> :- frente 5,0 mts. para a rua 45, do lado esquerdo 30,00 m. confrontando com o lote-17, do lado direito 28,51 m. com a rua 42 e 16m. em curva, e aos fundos 39,84 mts. confrontando com os lotes-14 e 15; <u>LOTE nº 17</u> :-frente 20,00 mts. com a rua 45, do lado esquerdo 30,00 mts. confrontando com o lote 18, do lado direito 30,00 mts. confrontando com o lote 16 e aos fundos 20,00 mts. confrontando com o lote 13; <u>LOTE nº 18</u> :- frente 20,00 mts. para a rua 45, do lado esquerdo 30,00 mts. confrontando com o lote 19, do lado direito 30,00 mts. confrontando com o lote 17, e aos fundos 20,00 mts. confrontando com o lote 12; <u>LOTE nº 19</u> frente 20,00 mts. confrontando com a rua 45, do lado esquerdo 30m. confrontando com a rua digo o lote 20, do lado direito 30m. com o lote 18, e aos fundos 20,00 mts. confrontando com o lote 11; <u>LOTE nº 020</u> :- frente 20,00 mts. para a rua 45, do lado esquerdo 30,00 mts. confrontando com o lote 21, do lado direito 30,00 mts. confrontando com o lote 19, e aos fundos 20,00 mts. confrontando com o lote 10; <u>LOTE nº 21</u> :- frente 20,00 mts. para a rua 44, do lado esquerdo 40,00 mts. confrontando com o lote 22, do lado direito 40,00 mts. confrontando com o lote 20, e aos fundos 20,00 mts. confrontando com o lote 3; <u>LOTE nº 22</u> :- frente 20,00 mts. para a rua 44, do lado esquerdo 40,00 mts. confrontando com o lote 2; <u>LOTE nº 23</u> :- frente 10,00 m. para a rua 44, do lado esquerdo 30m. com a rua 47 e 15,7m. em curva, do lado direito 40,00 m. confrontando com o lote 22, e aos fundos 20,00 mt. confrontando com o lote 1; " <u>QUADRA BL</u> ", <u>LOTE nº 01</u> :- frente 10,00 m. para a rua 46, do lado esquerdo 30m. confrontando com o lote 2, do lado direito 20m. com a rua 47 e 15,7 m. em curva, e aos fundos 20m. confrontando com o lote 19; <u>LOTE nº 02</u> :- frente 20,00 mt. para a rua 46, do lado esquerdo 30,00 m. confrontando com o lote 3, do lado direito 30,00 mts. confrontando com o lote 1, e aos fundos 20,00 m. confrontando com o lote 28, <u>LOTE nº 03</u> :- frente 20,00 mts. para a rua 46, do lado esquerdo 30,00 mts. confrontando com o lote 4, do lado direito 30,00 mts. para a rua 46, do lado esquerdo 30,00 mts. confrontando com o lote 5, do lado direito 30,00 mts; confrontando com o lote 3, e aos fundos 20,00 mts. confrontando com o lote 26; <u>LOTE nº 05</u> :- frente 20,00 mts. confrontando com a rua 46, do lado esquerdo 30,00 m. confrontando com o lote 6, lado direito 30,00 mts. confrontando com o lote 4; e aos fundos 20,00 mts. confrontando com o lote 25; <u>LOTE nº 06</u> :- frente 20,00 mts. para a rua 46, do lado esquerdo 30,00 mts. confrontando com o lote 7, do -

4 ANTECEDENTES DOMINIAIS

continua no verso e nas folhas seguintes

FOLHA

VERSO

AVERBAÇÕES, ONUS, CANCELAMENTOS, ETC.

6

REFERÊNCIAS DOMINIAIS

5

**PARA SIMPLES CONSULTA
NÃO VALE COMO CERTIDÃO
VALOR: R\$ 22,26**

Visualização disponibilizada
em www.registradores.org.br

Operador Nacional
do Sistema de Registro
Eletrônico de Imóveis



REGISTRO DE IMÓVEIS DE AVARÉ

(S ÚNICO DO ART. 173 DA LEI Nº 6.015 DE 31/12/1973)

Folha 64/7325

RUA E N.º DO IMÓVEL OU SUA DENOMINAÇÃO

1	MATERICULA 2	
MUN.	3	CARACTERÍSTICOS E CONFRONTAÇÕES
<p>Lado direito 30,00 mts. confrontando com o lote 5, e aos fundos 20,00 mts. confrontando com o lote 24, LOTE nº 07:- frente 20,00 mts. confrontando com a rua 46, do lado esquerdo 30,00 m. confrontando com o lote 8, do lado direito 30m. confrontando com o lote 9, e aos fundos 20,00 m. confrontando com o lote 23; LOTE nº 08:- frente 20,00 mts. para a rua 46, do lado esquerdo 30,00 mts. confrontando com o lote 9, do lado direito 30,00 m. confrontando com o lote 7, e aos fundos 20,00 mts. confrontando com o lote 22; LOTE nº 09:- frente 20,00 mts. para a rua 46, do lado esquerdo 30,00 mts. confrontando com o lote 10, do lado direito 30,00 mts. confrontando com o lote 8, e aos fundos 20,00 mts. confrontando com o lote 21; LOTE nº 10:- frente 20,00 mts. para a rua 46, do lado esquerdo 30,00 mts. confrontando com o lote 11, do lado direito 30,00 mts. confrontando com o lote 9, e aos fundos 20,00 mts. confrontando com o lote 11, do lado direito 30,00 mts. para a rua 46, e aos fundos 20,00 mts. confrontando com o lote 12, do lado direito 30,00 mts. confrontando com o lote 10, e aos fundos 20,00 mts. confrontando com o lote 12, do lado direito 30,00 mts. para a rua 46, do lado esquerdo 30,00 mts. confrontando com o lote 19; LOTE nº 13:- frente 20,00 mts. para a rua 46, do lado esquerdo 30,00 mts. para a rua 46, do lado esquerdo 30,00 mts. confrontando com o lote 13, do lado direito 30m. confrontando com o lote 11, fundo 20m. confrontando com o lote 18; LOTE nº 14:- frente 20,00 mts. para a rua 46, do lado esquerdo 30,00 mts. confrontando com o lote 14, do lado direito 30,00 mts. confrontando com o lote 12, e aos fundos 20,00 mts. confrontando com o lote 14, do lado direito 30,00 mts. para a rua 46, do lado esquerdo 30,00 mts. confrontando com o lote 17; LOTE nº 15:- frente 20,00 mts. para a rua 46, do lado esquerdo 30,00 mts. confrontando com o lote 15, do lado direito 30,00 mts. confrontando com o lote 13 e aos fundos 20,00 mts. confrontando com o lote 16; LOTE nº 16:- frente 24,00 m. para a rua 46, do lado esquerdo 18,51 m. confrontando com a rua 42, e 20m. em curva, lado direito 30m. confrontando com o lote 14, dos fundos 20,00 mts. confrontando com o lote 16; LOTE nº 17:- frente 39,84 m. confrontando frente 5,0m. para a rua 45, do lado esquerdo 30m. confrontando com o lote 17, lado direito 28,51m. com a rua 42, e 15,7m. em curva, fundos 39,84 m. confrontando com os lotes 14 e 15; LOTE nº 17:- frente 20m. para a rua 45, do lado esquerdo 30m. confrontando com o lote 18, do lado direito 30m. confrontando com o lote 16, e aos fundos 20m. confrontando com o lote 13; LOTE nº 18:- frente 20,00 mts. para a rua 45, do lado esquerdo 30m. confrontando com o lote 19, do lado direito 30,00 mts. confrontando com o lote 17, e aos fundos 20,00 mts. confrontando com o lote 12; LOTE Nº 19:- frente 20,00 mts. para a rua 45, do lado esquerdo 30,00 mts. confrontando com o lote 20, do lado direito 30,00 mts. confrontando com o lote 18, e aos fundos 20,00 mts. confrontando com o lote 11; LOTE nº 020:- frente 20,00 mts. confrontando com a rua 45, do lado esquerdo 30m. confrontando com o lote 21, do lado direito 30m. confrontando</p>		

ANTECEDENTES DOMINIAIS

continua no verso e nas folhas seguintes

5

REFERÊNCIAS DOMINIAIS

6

AVERBAÇÕES, ONUS, CANCELAMENTOS, ETC.

**PARA SIMPLES CONSULTA
NÃO VALE COMO CERTIDÃO
VALOR: R\$ 22,26**



Operador Nacional
do Sistema de Registro
Eletrônico de Imóveis

Visualização disponibilizada
em www.registradores.org.br

REGISTRO DE IMÓVEIS DE AVARÉ
 Livro 2

(S ÚNICO DO ART. 173 DA LEI N.º 6.015 DE 31/12/1973)

Folha
 65/7325

RUA E N.º DO IMÓVEL OU SUA DENOMINAÇÃO

1	MATRÍCULA	2	
MUN.	3	3	CARACTERÍSTICAS E CONFRONTAÇÕES
4	ANTECEDENTES DOMINIAIS		continua no verso e nas folhas seguintes

com o lote 19; aos fundos 20,00 mts. confrontando com o lote 10; LOTE nº 21:- frente 20,00 mts. para a rua 21 lado esquerdo 30,00 mts. confrontando com o lote 22 do lado direito 30,00 mts. confrontando com o lote 20, aos fundos 20,00 mts. confrontando com o lote 9, LOTE nº 22:- frente 20,00 mts. para a rua 45, do lado direito 30m. confrontando com o lote 21 do lado esquerdo 30,00 mts. confrontando com o lote nº 23, e aos fundos 20,00 mts. confrontando com o lote nº 8; LOTE nº 23:- frente 20,00 mts. para a rua 45, do lado esquerdo 30,00 mts. confrontando com o lote 24, do lado direito 30,00 mts. confrontando com o lote 22, e aos fundos 20,00 mts. confrontando com o lote 7; LOTE nº 24:- frente 20,00 mts. para a rua 45, do lado esquerdo 30,00 mts. confrontando com o lote 25, do lado direito 30,00 mts. para a rua 45, do lado esquerdo 30,00 mts. confrontando com o lote 23, dos fundos 20,00 mts. confrontando com o lote 6; LOTE nº 25:- frente 20,00 mts. para a rua 45, do lado esquerdo 30,00 mts. confrontando com o lote 26; do lado direito 30,00 mts. confrontando com o lote 24, aos fundos 20,00 mts. confrontando com o lote 5; LOTE nº 26:- frente 20,00 mts. para a rua 45, do lado esquerdo 30,00 mts. confrontando com o lote 27 do lado direito 30,00 mts. confrontando com o lote 25, e aos fundos 20,00 mts. confrontando com o lote 4; LOTE nº 27:- frente 20,00 mts. para a rua 45, do lado esquerdo 30,00 mts. confrontando com o lote 28, do lado direito 30,00 mts. confrontando com o lote 26; e aos fundos 20,00 mts. confrontando com o lote 3, LOTE nº 28:- frente 20,00 mts. confrontando com o lote 26; e aos fundos 20,00 mts. confrontando com o lote 29, do lado direito 20,00 mts. confrontando com a Rua 45, do lado esquerdo 30,00 mts. confrontando com o lote 2; LOTE nº 29 frente 30,00 mts. confrontando com o lote 27, e aos fundos 20,00 mts. confrontando com o lote 2; LOTE nº 30,00 mts. para a rua 45, do lado esquerdo 20,00 mts. confrontando com o lote 1; "QUADRASBM" LOTE nº 01:- frente 13,7mts. para a rua 46, do lado esquerdo 30,00 mts. confrontando com o lote 2, do lado direito 20,00 mts. confrontando com a rua 56 e 16,5m. em curva, fundos 14m. confrontando com o lote 26; LOTE nº 02:- frente 20,00 mts. para a rua 46, do lado esquerdo 30,00 mts. confrontando com o lote 3, do lado direito 30,00 mts. confrontando com o lote 1, do lado, digo fundos 20,00 m. confrontando com o lote 25; LOTE nº 03:- frente 20,00 mts. confrontando com o lote digo com a rua 46, do lado esquerdo 30m. confrontando com o lote 4, do lado direito 30m. confrontando com o lote 2, aos fundos 20,00 mts. confrontando com o lote 24; LOTE nº 04:- frente 20,00 mts. para a rua 46, do lado esquerdo 30,00 mts. confrontando com o lote 5, do lado direito 30,00 mts. confrontando com o lote 3, aos fundos 20,00 mts. confrontando com o lote 23, LOTE nº 05:- frente 20,00 mts. confrontando com a rua 46, do lado esquerdo 30m. confrontando com o lote 6, do lado direito 30m. confrontando com

6

AVERBAÇÕES, ONJUS, CANCELAMENTOS, ETC.

5

REFERÊNCIAS DOMINIAIS

**PARA SIMPLES CONSULTA
NÃO VALE COMO CERTIDÃO
VALOR: R\$ 22,26**

Visualização disponibilizada
em www.registradores.org.br

REGISTRO DE IMÓVEIS DE AVARÉ
 ESTATÍSTICAS OP
 ESTATÍSTICAS OP
 ESTATÍSTICAS OP

(S ÚNICO DO ART. 173 DA LEI Nº 6.015 DE 31/12/1973)

Folha 66/7325

1	MATERICULA 2	RUA E N.º DO IMÓVEL OU SUA DENOMINAÇÃO
MUN.	3	CARACTERÍSTICAS E CONFRONTAÇÕES
4	ANTECEDENTES DOMINIAIS	<p>o lote 4, dos fundos 20,00 mts. confrontando com o lote 22. LOTE nº 06:- frente 20,00 mts. para a rua 46, do lado esquerdo 30,00 mts. confrontando com o lote 7, do lado direito 30,00 mts. confrontando com o lote 5, aos fundos 20,00 mts. confrontando com o lote 21. LOTE nº 07:- frente 20,00 mts. para a rua 46, do lado esquerdo 30,00 mts. confrontando com o lote 8, do lado direito 30,00 mts. confrontando com o lote 6, aos fundos 20,00 mts. confrontando com o lote 20; LOTE nº 08:- frente 20,00 mts. para a rua 46, do lado esquerdo 30,00 mts. confrontando com o lote 9, do lado direito 30,00 mts. confrontando com o lote 7, aos fundos 20,00 mts. confrontando com o lote 10; LOTE nº 09:- frente 20,00 mts. para a rua 46, do lado esquerdo 30,00 mts. confrontando com o lote 11, do lado direito 30,00 mts. confrontando com o lote 9, e aos fundos 20,00 mts. confrontando com o lote 18; LOTE nº 10:- frente 20,00 mts. para a rua 46, do lado esquerdo 30,00 mts. confrontando com o lote 11, do lado direito 30,00 mts. confrontando com o lote 12, do lado direito 30,00 mts. confrontando com o lote 11; e aos fundos 20,00 mts. confrontando com o lote 15; Lote nº 13:- frente 10,00 mts. para a rua 46, do lado esquerdo 20m. com a rua 47 e 15,7m. em curva, do lado direito 30,00 mts. confrontando com o lote 12, e aos fundos 20,00 m. confrontando com o lote 14; LOTE nº 14:- frente 20,00 mts. confrontando com o lote digo com a rua 45, do lado direito 20m. com a rua 47 e 15,7 m. em curva, do lado esquerdo 30m. confrontando com o lote 15, fundos 20m. confrontando com o lote 13; LOTE nº 15:- frente 20,00 mts. confrontando com o lote digo com a rua 45, do lado esquerdo 30m. confrontando com o lote 13; LOTE nº 16:- frente 20,00 mts. para a rua 45, do lado esquerdo 30,00 mts. confrontando com o lote nº 17 do lado direito 30,00 mts. confrontando com o lote 15, fundos 20,00 mts. confrontando com o lote 11, LOTE nº 17:- frente 20,00 mts. para a rua 45, do lado esquerdo 30,00 mts. confrontando com o lote 18, do lado direito 30,00 mts. confrontando com o lote 16, aos fundos 20,00 mts. confrontando com o lote 10; LOTE nº 18:- frente 20,00 mts. para a rua 45 do lado esquerdo 30,00 mts. confrontando com o lote 19, do lado direito 30,00 mts. confrontando com o lote 17, e aos fundos 20 mts. confrontando com o lote 9; LOTE nº 19:- frente 20,00 mts. para a rua 45, do lado esquerdo 30,00 mts. confrontando com o lote 20, do lado direito 30,00 mts. confrontando com o lote 18, e aos fundos 20,00 mts. con-</p>

continua no verso e nas folhas seguintes

AVERBAÇÕES, ONUS, CANCELAMENTOS, ETC.

6

REFERÊNCIAS DOMINIAIS

5

**PARA SIMPLES CONSULTA
NÃO VALE COMO CERTIDÃO
VALOR: R\$ 22,26**

Visualização disponibilizada
em www.registradores.org.br

REGISTRO DE IMÓVEIS DE AVARÉ

(S ÚNICO DO ART. 173 DA LEI N.º 6.015 DE 31/12/1973)

Folha 67/7325

RUA E N.º DO IMÓVEL OU SUA DENOMINAÇÃO

1	MATRÍCULA 2	
MUN.	3	
<p>CARACTERÍSTICAS E CONFRONTAÇÕES</p> <p>frontando com o lote 8; <u>LOTE nº 20</u>:-- frente 20,00 mts. para a rua 45, do lado esquerdo 30,00 mts. confrontando com o lote 21, do lado direito 30,00 mts. confrontando com o lote 19; aos fundos 20,00 mts. confrontando com o lote 7; <u>LOTE nº 21</u>:-- frente 20,00 mts. para a rua 45, do lado esquerdo 30,00 mts. confrontando com o lote 22 do lado direito 30,00 mts. confrontando com o lote 20, aos fundos 20,00 mts. confrontando com o lote 6, <u>LOTE nº 22</u>:-- frente 20,00 mts. para a rua 45, do lado esquerdo 30,00 mts. confrontando com o lote 23, do lado direito 30,00 mts. confrontando com o lote 21, aos fundos 20,00 mts. confrontando com o lote 5, <u>LOTE nº 23</u>:-- frente 20,00 mts. para a rua 45, do lado esquerdo 30,00 mts. confrontando com o lote 24, do lado direito 30,00 mts. confrontando com o lote 22, aos fundos 20,00 mts. confrontando com o lote 4, <u>LOTE nº 24</u>:-- frente 20,00 mts. para a rua 45, do lado esquerdo 30,00 mts. confrontando com o lote 25, do lado direito 30,00 mts. confrontando com o lote 23, aos fundos 20,00 mts. confrontando com o lote 3; <u>LOTE nº 25</u>:-- frente 20,00 mts. para a rua 45, do lado esquerdo 30,00 mts. confrontando com o lote 26, do lado direito 30,00 mts. confrontando com o lote 24, aos fundos 20,00 mts. confrontando com o lote 2; <u>LOTE nº 26</u>:-- frente 14,00 m. para a rua 45, do lado esquerdo 20m. com a rua Avaré e 20m. em curva, do lado direito 30m. confrontando com o lote 25, dos fundos 20m. com o lote 1; <u>"QUADRA BN"</u>:-- <u>LOTE nº 01</u>:-- frente 10m. para a rua 48, lado esquerdo 40m. confrontando com o lote 2, do lado direito 30,00 m. com a rua 53. e 15,7m. em curva, e aos fundos 20,00 mts. confrontando com o lote nº 30; <u>LOTE nº 02</u>:-- frente 20,00 mts. para a rua 48, do lado esquerdo 30,00 mts. confrontando com o lote 3, do lado direito 40,00 mts. confrontando com o lote 1, aos fundos 20,00 mts. confrontando com o lote 29; <u>LOTE nº 03</u>:-- frente 20,00 mts. para a rua 48, do lado esquerdo 40,00 mts. confrontando com o lote 4, do lado direito 40,00 mts. confrontando com o lote 2, aos fundos 20,00 mts. confrontando com o lote 28; <u>LOTE nº 04</u>:-- frente 20,00 mts. para a rua 48, do lado esquerdo 40,00 mts. confrontando com o lote 5, do lado direito 40,00 mts. confrontando com o lote 3, do lado direito 40,00 mts. para a rua 48, do lado esquerdo 40,00 mts. confrontando com o lote 27; <u>LOTE nº 05</u>:-- frente 20,00 mts. para a rua 48, do lado esquerdo 40,00 mts. confrontando com o lote 6, do lado direito 40,00 mts. confrontando com o lote 4, dos fundos 20,00 mts. confrontando com o lote 26; <u>LOTE nº 06</u>:-- frente 20,00 mts. para a rua 48, do lado esquerdo 40,00 mts. confrontando com o lote 7, do lado direito 40,00 mts. confrontando com o lote 5, dos fundos 20,00 mts. confrontando com o lote 25; <u>LOTE nº 07</u>:-- frente 20,00 mts. para a rua 48, do lado esquerdo 30,00 mts. confrontando com o lote 8, do lado direito 30,00 mts. confrontando com o lote 6, aos fundos 20,00 mts. confrontando com o lote 24, <u>LOTE nº 08</u>:-- frente 20,00 mts. para a rua 48, do lado esquerdo 30,00 mts. confrontando com</p>		

ANTECEDENTES DOMINIAIS

continua no verso e nas folhas seguintes

AVERBAÇÕES, ONUS, CANCELAMENTOS, ETC.

6

REFERÊNCIAS DOMINIAIS

5

**PARA SIMPLES CONSULTA
NÃO VALE COMO CERTIDÃO
VALOR: R\$ 22,26**

Visualização disponibilizada
em www.registradores.org.br

Operador Nacional
do Sistema de Registro
Eletrônico de Imóveis



REGISTRO DE IMÓVEIS DE AVARÉ

(S ÚNICO DO ART. 173 DA LEI N.º 6.015 DE 31/12/1973)

Folha 68/7325

RUA E N.º DO IMÓVEL OU SUA DENOMINAÇÃO

1	MATRICULA	2
---	-----------	---

MUN.	3	CARACTERÍSTICAS E CONFRONTAÇÕES
------	---	---------------------------------

com o lote 9, do lado direito 30,00 mts, confrontando com o lote 7, aos fundos 20,00 mts. confrontando com o lote 23; LOTE nº 09:- frente 20,00 mts, para a rua 48, do lado esquerdo 30,00 mts. confrontando com o lote 10, do lado direito 30,00 mts. confrontando com o lote 8, aos fundos 20,00 mts. confrontando com o lote 22, LOTE nº 10:- frente 20,00 mts. para a rua 48, do lado esquerdo 30,00 mts. confrontando com o lote 11, do lado direito 30,00 mts. confrontando com o lote 11, aos fundos 20,00 mts, confrontando com o lote 21; LOTE nº 11:- frente 20,00 mts. para a rua 48, do lado esquerdo 30,00 mts. confrontando com o lote 12, do lado direito 30,00 mts. para a rua 48, do lado esquerdo 30,00 mts. confrontando com o lote 13, do lado direito 30,00 mts. confrontando com o lote 11, e aos fundos 20,00 mts. confrontando com o lote 19; LOTE nº 13:- frente 20,00 mts. para a rua 48, do lado esquerdo 30,00 mts. confrontando com o lote 14, do lado direito 30,00 mts. confrontando com o lote 12, aos fundos 20,00 mts. confrontando com o lote 18; LOTE nº 14:- frente 20,00 mts. para a rua 48, do lado esquerdo 30,00 mts. confrontando com o lote 15, do lado direito 30,00 mts. confrontando com o lote 13, aos fundos 20,00 mts. confrontando com o lote 17; LOTE nº 15 :- frente 10,00m. para a rua 48, do lado esquerdo 20m. com a rua 49 e 15,7m. em curva, do lado direito 30,00 mts. confrontando com o lote 14, dos fundos 20,00 m. confrontando com o lote nº 16; LOTE nº 16:- frente 10m, com a rua 46, lado esquerdo 29,1m. confrontando com o lote 17, lado direito 20m. com a rua 49, e 15,7m. em curva, aos fundos 20m, confrontando com o lote 15; LOTE nº 17:- frente 20,00 mts. para a rua 46, do lado esquerdo 30,59m. confrontando com o lote 18, do lado direito 29,1 mts. confrontando com o lote 16; aos fundos 20,00 mts. confrontando com o lote 14; LOTE nº 18:- frente 20,00 mts. para a rua 46, do lado esquerdo 32,08 mts, confrontando com o lote 19; LOTE nº 19:- frente 20,00 mts. para a rua 46, do lado esquerdo 32,08 mts. confrontando com o lote nº 13; LOTE nº 19:- frente 20,00 mts. para a rua 46, do lado esquerdo 33,58,ts. confrontando com o lote 20, do lado direito 32,08 mts. confrontando com o lote nº 18, aos fundos 20,00 mts. confrontando com o lote nº 12. LOTE nº 020:- frente 20,00 mts. para a rua 46, do lado esquerdo 35,07 mts. confrontando com o lote 21, do lado direito 33,58mts. confrontando com o lote 19, aos fundos 20,00 mts. confrontando com o lote 11; LOTE nº 21:- frente 20,00 mts. para a rua 46, do lado esquerdo 36,56m. confrontando com o lote 22, do lado direito 35,07 mts. confrontando com o lote 20, aos fundos 20,00 mts. confrontando com o lote 10; LOTE nº 22:- frente 20,00 mts. confrontando com a rua 46, do lado esquerdo 38,06m. confrontando com o lote 23, do lado direito 36,56m. confrontando com o lote 21; aos fundos 20,00 m. confrontando com o lote-

4	ANTECEDENTES DOMINIAIS	continua no verso e nas folhas seguintes
---	------------------------	--

6

AVERBAÇÕES, ONUS, CANCELAMENTOS, ETC.

5

REFERÊNCIAS DOMINIAIS

**PARA SIMPLES CONSULTA
NÃO VALE COMO CERTIDÃO
VALOR: R\$ 22,26**

Visualização disponibilizada
em www.registradores.org.br

Operador Nacional
do Sistema de Registro
Eletrônico de Imóveis



REGISTRO DE IMÓVEIS DE AVARÉ
 Livro 2

(S ÚNICO DO ART. 173 DA LEI Nº 6.015 DE 31/12/1973)

Folha 69/7325

RUA E N.º DO IMÓVEL OU SUA DENOMINAÇÃO

1	MATRÍCULA	2
MUN.	3	CARACTERÍSTICAS E CONFRONTAÇÕES
4	ANTECEDENTES DOMINIAIS	<p>9; <u>LOTE nº 23</u>:- frente 20,00 mts. confrontando com a rua 46, do lado esquerdo 39,55m. confrontando com o lote 24, do lado direito 38,06m. com o lote 22, dos fundos 20,00 mts. confrontando com o lote 8; <u>LOTE nº 24</u>:- frente 20,00 mts. para a rua 46, do lado esquerdo 41,04m. confrontando com o lote 25, do lado direito 39,55 m. confrontando com o lote 23, aos fundos 20,00 mts. confrontando com o lote 7. <u>LOTE nº 25</u>:- frente 20,00 mts. com a rua 46, do lado esquerdo 32,53m. confrontando com o lote 26, do lado direito 31,04m. confrontando com o lote 24 aos fundos 20,00 mts. confrontando com o lote 6; <u>LOTE nº 26</u>:-frente 20,00 mts. para a rua 46, do lado esquerdo 34,02 mts. confrontando com o lote 27, do lado direito 32,53 mts. confrontando com o lote 25, do lado digo fundos 20m.confrontando com o lote 5; <u>LOTE nº 27</u>: Frente 20,00 mts. para a rua 46, do lado esquerdo 35,52 mts. confrontando com o lote 28, do lado direito 34,02 mts. confrontando com o lote 26, aos fundos 20,00 mts. com o lote 4; <u>LOTE nº 28</u>:- frente 20,00 mts. com a rua 46, do lado esquerdo 37,01 mts. confrontando com o lote 29, do lado direito 35,52 mts. confrontando com o lote 27, aos fundos 20,00 mts. confrontando com o lote 3; <u>LOTE nº 29</u>:- frente 20,00 mts. para a rua 46, do lado esquerdo 38,5 mts. confrontando com o lote 2, do lado direito 37,01 mts. confrontando com o lote 28, dos fundos 20,00 mts. confrontando com o lote 2, <u>LOTE nº 30</u>:- frente 10,00 mts. para a rua 46, do lado esquerdo 28,5m. com a rua 53, e 15,7 m. em curva, do lado direito 38,5 m. confrontando com o lote 29, aos fundos 20,00 mts.confrontando com o lote 1; "<u>QUADRA BQ</u>" <u>LOTE nº 01</u>:-frente 38,5 m. confrontando com o lote 29, para a rua 46, do lado esquerdo 28,5m. com a rua 53, e 15,7 m. em curva, do lado direito 5,00 mts. para a rua 50, lado esquerdo 26,00 mts. confrontando com o lote 2, do lado direito 36,00m. com a rua 54, e 15,7m. em curva, fundos 15,00 m. confrontando com o lote 40; <u>LOTE nº 02</u>:- frente 15,00 mts. para a rua 50, lado esquerdo 36,00 mts. confrontando com o lote 3, do lado direito 36,00 mts. confrontando com o lote 1 e aos fundos 15,00 mts. confrontando com o lote 39; <u>LOTE nº 03</u>:- frente 15,00 mt. para a rua 50, lado esquerdo 36,00 mts. confrontando com o lote 4, do lado direito 36,00 mts. confrontando com o lote 2, aos fundos 15,00 m. confrontando com o lote 38; <u>LOTE nº 04</u>:- frente 15,00 mts. com a rua 50, do lado esquerdo 36,00 mts. confrontando com o lote 5, do lado direito 36,00 mts.confrontando com o lote 3, aos fundos 15,00 mts. confrontando com o lote 6;- frente 15,00 mts. para a rua 50, do lado esquerdo 36,00 mts. confrontando com o lote 3, confrontando com o lote 37; <u>LOTE nº 05</u>:- frente 15,00 mts. para a rua 50, do lado esquerdo 36,00 mts. confrontando com o lote 6;- frente 15,00 mts. para a rua 50, do lado esquerdo 36,00 mts. confrontando com o lote 4, aos fundos 15,00 mts. confrontando com o lote 7, do lado direito 36,00 mts. confrontando com o lote 5, aos fundos 15,00 mts. confrontando com o lote 35; <u>LOTE nº 07</u>:- frente 15,0 mts. com a rua 50, do lado esquerdo 36,00 mts. confrontando com o lote 8, do lado direito 36,00 mts. confrontando</p>

continua no verso e nas folhas seguintes

AVERBAÇÕES, ONUS, CANCELAMENTOS, ETC.

6

REFERÊNCIAS DOMINIAIS

5

**PARA SIMPLES CONSULTA
NÃO VALE COMO CERTIDÃO
VALOR: R\$ 22,26**

Visualização disponibilizada
em www.registradores.org.br

Operador Nacional
do Sistema de Registro
Eletrônico de Imóveis



REGISTRO DE IMÓVEIS DE AVARÉ
 (S ÚNICO DO ART. 173 DA LEI N.º 6.915 DE 31/12/1973)

Folha 70/7325

RUA E N.º DO IMÓVEL OU SUA DENOMINAÇÃO

1	MATRÍCULA 2	
MUN.	3	
<p>CARACTERÍSTICAS E CONFRONTAÇÕES</p> <p>do com o lote 6, aos fundos 15,00 mts. confrontando com o lote 9, do lado direito 36,00 mts. confrontando com o lote 7, do lado esquerdo 36,00 mts. confrontando com o lote 33. LOTE nº 09:- frente 15,00 mts. para a rua 50, do lado esquerdo 36,00 mts. confrontando com o lote 10, do lado direito 36,00 mts. confrontando com o lote 8, aos fundos 15,00 mts. confrontando com o lote 82; LOTE nº 10:- frente 15,00 mts. com a rua 50, do lado esquerdo 36,00 m. confrontando com o lote 11. do lado direito 36,00 mts. confrontando com o lote 9, aos fundos 15,00 mts. confrontando com o lote 31; LOTE nº 11:- frente 15,00 mts. para a rua 50, do lado esquerdo 36,00 mts. confrontando com o lote 12, do lado direito 36,00 mts. confrontando com o lote 10, aos fundos 15,00 mts. confrontando com o lote 30; LOTE nº 12:- frente 15,00 mts. confrontando com a rua 50, do lado esquerdo 36,00 m. confrontando com o lote 13, do lado direito 36m. confrontando com o lote 11, aos fundos 15,00 m. com o lote nº 29; LOTE nº 13:- frente 15,00 mts. para a rua 50, do lado esquerdo 36,00 mts. confrontando com o lote 14, do lado direito 36,00 mts. confrontando com o lote 12, aos fundos 15,00 mts. confrontando com o lote 28; LOTE nº 14:- frente 15,00 mts. com a rua 50, do lado esquerdo 36,00 mts. confrontando com o lote 15, do lado direito 36,00 mts. confrontando com o lote 13, aos fundos 15,00 mts. para a rua 50; LOTE nº 15:- frente 15,00 mts. para a rua 50, do lado esquerdo 36,00 mts. confrontando com o lote 16, do lado direito 36,00 mts. confrontando com o lote 14, aos fundos 15,00 mts. confrontando com o lote 26. LOTE nº 16:- frente 15,00 mts para a rua 50, do lado esquerdo 36,00 m. confrontando com o lote 15, dos fundos 15,00 mts. confrontando com o lote 25; LOTE nº 17:- frente 15,00 mts. confrontando com a rua 50, do lado esquerdo 36,00 mts. com o lote 18, do lado direito 36,00 mts. confrontando com o lote 16, aos fundos 15,00 mts. confrontando com o lote 18, do lado direito 36,00 mts. confrontando com o lote 17, do lado esquerdo 36,00 mts. confrontando com o lote 19, do lado direito 36,00 mts. confrontando com o lote 17, do lado esquerdo 36,00 mts. confrontando com o lote 20, do lado direito 36,00 mts. para a rua 50, do lado esquerdo 36,00 mts. confrontando com o lote 22; LOTE nº 20:- frente 15,00 mts. para a rua 50, do lado esquerdo 36,00 mts. confrontando com o lote 22; LOTE nº 21:- frente 15,00 mts. para a rua 50, do lado esquerdo 36,00 mts. confrontando com o lote 22. LOTE nº 22:- frente 15,00 mts. para a rua 50, do lado esquerdo 36,00 m. confrontando com o lote 19, aos fundos 15,00 m. com a rua 48 e 15,7, em curva, lado direito 36,00 m. confrontando com o lote 19, aos fundos 15,00 mts. confrontando com o lote 21. LOTE nº 21:- frente 15,00 mts. para a rua 50, do lado esquerdo 36,00 mts. confrontando com o lote 22. LOTE nº 22:- frente 15,7m. em curva, aos fundos 15,00 m. confrontando com o lote 20. LOTE nº 22-</p>		

4	ANTECEDENTES DOMINIAIS	continua no verso e nas folhas seguintes
---	------------------------	--

AVERBAÇÕES, ONUS, CANCELAMENTOS, ETC.

6

REFERÊNCIAS DOMINIAIS

5

**PARA SIMPLES CONSULTA
NÃO VALE COMO CERTIDÃO
VALOR: R\$ 22,26**

Visualização disponibilizada
em www.registradores.org.br

Operador Nacional
do Sistema de Registro
Eletrônico de Imóveis



AVERBAÇÕES, ONUS, CANCELAMENTOS, ETC.

6

REFERÊNCIAS DOMINIAIS

5

**PARA SIMPLES CONSULTA
NÃO VALE COMO CERTIDÃO
VALOR: R\$ 22,26**

Visualização disponibilizada
em www.registradores.org.br

Operador Nacional
do Sistema de Registro
Eletrônico de Imóveis



REGISTRO DE IMÓVEIS DE AVARÉ
 ESCRITÓRIO 2
 (S ÚNICO DO ART. 173 DA LEI Nº 6.015 DE 31/12/1973)

Folha 72/7325

RUA E N.º DO IMÓVEL OU SUA DENOMINAÇÃO

1	MATRÍCULA	2	
MUN.	3	CARACTERÍSTICAS E CONFRONTAÇÕES	
4	ANTECEDENTES DOMINIAIS	<p>tando com o lote 6; <u>LOTE nº 36</u>:- frente 15,00 mts. para a rua 48, lado esquerdo 36,00 mts. confrontando com o lote 37, do lado direito 36,00 mts. confrontando com o lote 35, aos fundos 15,00 mts. confrontando com o lote 5; <u>LOTE nº 37</u>:- frente 15,00 mts. para a rua 48, do lado esquerdo 36,00 mts. confrontando com o lote 38, do lado direito 36,00 mts. confrontando com o lote 36, aos fundos 15,00 mts. confrontando com o lote 4; <u>LOTE nº 38</u>:- frente 15,00 mts. para a rua 48, do lado esquerdo 36,00 mts. confrontando com o lote 39, do lado direito 36,00 mts. confrontando com o lote 37, aos fundos 15,00 mts. confrontando com o lote 3; <u>LOTE nº 39</u>:- frente 15,00 mts. para a rua 48, do lado esquerdo 36,00 mts. confrontando com o lote 40, do lado direito 36,00 mts. para a rua 48; <u>LOTE nº 40</u>:- frente 5,00 m. para a rua 48, lado esquerdo 26,00 m. com a rua 54, e 15,7m. em curva, do lado direito 36,00 mts. confrontando com o lote 39, aos fundos 15,00 mts. confrontando com o lote 1; <u>QUILABRA B.V. LOTE nº 01</u>:- frente 5,00 m. para a rua 51, - lado esquerdo 36,00 m. confrontando com o lote 2, do lado direito 26m. com a rua 54 e 15,7m. em curva, aos fundos 15,00 mts. confrontando com o lote 40; <u>LOTE nº 02</u>:- frente 15,00 mts. para a rua 51, do lado esquerdo 36,00 mts. confrontando com o lote 3, do lado direito 36,00 mts. confrontando com o lote 1. aos fundos 15,00 mts. confrontando com o lote 3; <u>LOTE nº 03</u>:- frente 15,00 mts. para a rua 51, do lado esquerdo 36,00 mts. confrontando com o lote 4, do lado direito 36,00 mts. confrontando com o lote 2; aos fundos 15,00 mts. confrontando com o lote 5, do lado direito 36,00 mts. para a rua 51, do lado esquerdo 36,00 mts. confrontando com o lote 3, aos fundos 15,00 mts. confrontando com o lote 6, do lado direito 36,00 mts. confrontando com o lote 4, dos fundos 15,00 mts. confrontando com o lote 7. do lado direito 36,00 mts. para a rua 51, do lado esquerdo 36,00 mts. confrontando com o lote 5, <u>LOTE nº 07</u>:- frente 15,00 mts. para a rua 51, do lado esquerdo 36,00 mts. confrontando com o lote 8; do lado direito 36,00 mts. confrontando com o lote 6, aos fundos 15,00 mts. confrontando com o lote 34; <u>LOTE nº 08</u>:- frente 15,00 mts. para a rua 51, do lado esquerdo 36,00 mts. confrontando com o lote 9, do lado direito 36,00 mts. confrontando com o lote 7, aos fundos 15,00 mts. confrontando com o lote 33; <u>LOTE nº 09</u>:- frente 15,00 mts. para a rua 51, do lado esquerdo 36,00 mts. confrontando com o lote 10, do lado direito 36,00 mts. confrontando com o lote 8, e aos fundos 15,00 mts. confrontando com o lote 32; <u>LOTE nº 10</u>:- frente 15,00 mts. para a</p>	

continua no verso e nas folhas seguintes

6

AVERBAÇÕES, ONUS, CANCELAMENTOS, ETC.

5

REFERÊNCIAS DOMINIAIS

**PARA SIMPLES CONSULTA
NÃO VALE COMO CERTIDÃO
VALOR: R\$ 22,26**

Visualização disponibilizada
em www.registradores.org.br

(S ÚNICO DO ART. 173 DA LEI Nº 6.015 DE 31/12/1973)

RUA E N.º DO IMÓVEL OU SUA DENOMINAÇÃO

1	2	
MUN.	3	
4	<p>ANTECEDENTES DOMINIAIS</p> <p>rua 51, do lado esquerdo 36,00 mts. confrontando com o lote 11, do lado direito 36,00 mts. confrontando com o lote 9, aos fundos 15,00 mts. confrontando com o lote 31; <u>LOTE nº 11</u>:-- frente 15,00 mts. para a rua 51, do lado esquerdo 36,00 mts. confrontando com o lote 10, aos fundos 15,00 mts. confrontando com o lote 12, do lado direito 36,00 mts. confrontando com o lote 10, aos fundos 15,00 mts. confrontando com o lote 13, do lado direito 36,00 mts. para a rua 51, do lado esquerdo 36,00 mts. confrontando com o lote 13, do lado direito 36,00 mts. confrontando com o lote 11, aos fundos 15,00 mts. confrontando com o lote 29; <u>LOTE nº 13</u>:-- frente 15,00 mts. para a rua 51, do lado esquerdo 36,00 mts. confrontando com o lote 14, do lado direito 36,00 mts. confrontando com o lote 12. aos fundos 15,00 mts. confrontando com o lote 28; <u>LOTE nº 14</u>:-- frente 15,00 mts. para a rua 51, do lado esquerdo 36,00 mts. confrontando com o lote 15, do lado direito 36,00 mts. confrontando com o lote 13, aos fundos 15,00 mts. confrontando com o lote 17, do lado direito 36,00 mts. para a rua 51, do lado esquerdo 36,00 mts. confrontando com o lote 16, do lado direito 36,00 mts. confrontando com o lote 14; aos fundos 15,00 mts. confrontando com o lote 26, <u>LOTE nº 16</u>:-- frente 15,00 mts. para a rua 51, do lado esquerdo 36,00 mts. confrontando com o lote 17, do lado direito 36,00 mts. confrontando com o lote 15; aos fundos 15,00 mts. confrontando com o lote 18, do lado direito 36,00 mts. para a rua 51, do lado esquerdo 36,00 mts. confrontando com o lote 18, do lado direito 36,00 mts. para a rua 51, do lado esquerdo 36,00 mts. confrontando com o lote 15; aos fundos 15,00 mts. confrontando com o lote 16; aos fundos 15,00 mts. confrontando com o lote 19, do lado direito 36,00 mts. para a rua 51, do lado esquerdo 36,00 mts. confrontando com o lote 23; <u>LOTE nº 19</u>:-- frente 15,00 mts. para a rua 51, do lado esquerdo 36,00 mts. confrontando com o lote 20, do lado direito 36,00 mts. confrontando com o lote 18, do lado esquerdo 36,00 mts. confrontando com o lote 22; <u>LOTE nº 20</u>:-- frente 15,00 mts. para a rua 51, do lado esquerdo 36,00 mts. para a rua 48 e 15,7 m. em curva, do lado direito 36,00 mts. confrontando com o lote 19, aos fundos 15,00 mts. confrontando com o lote 21; <u>LOTE nº 21</u>:-- frente 5,00m. para a rua 50, do lado esquerdo 36,00 mts. confrontando com o lote 22, do lado direito 36,00 m. com a rua 48, e 15,7 em curva, aos fundos 15,00 mts. confrontando com o lote 20; <u>LOTE nº 22</u>:-- frente 15,00 mts. para a rua 50, do lado esquerdo 36,00 mts. confrontando com o lote 23, do lado direito 36,00 mts. confrontando com o lote 21, aos fundos 15,00 mts. confrontando com o lote 19; <u>LOTE nº 23</u>:-- frente 15,00 mts. para a rua 50, do lado esquerdo 36,00 mts. confrontando com o lote 24, do lado direito 36,00 mts. confrontando com o lote 20, aos fundos 15,00 mts. confrontando com o lote 18; <u>LOTE nº 24</u>:-- frente 15,00 mts. para a rua 50, do lado esquerdo 36,00 mts. confrontando com o lote 25, do lado direito</p>	<p>continua no verso e nas folhas seguintes</p>

6
AVERBAÇÕES, ONUS, CANCELAMENTOS, ETC.

5
REFERÊNCIAS DOMINIAIS

**PARA SIMPLES CONSULTA
NÃO VALE COMO CERTIDÃO
VALOR: R\$ 22,26**

Visualização disponibilizada
em www.registradores.org.br

Operador Nacional
do Sistema de Registro
Eletrônico de Imóveis



(S ÚNICO DO ART. 173 DA LEI Nº 6.015 DE 31/12/1973)

RUA E N.º DO IMÓVEL OU SUA DENOMINAÇÃO

1	MATRÍCULA 2	
MUN.	3	CARACTERÍSTICAS E CONFRONTAÇÕES
<p>confrontando com o lote 28, dos fundos 15,00 mts. confrontando com o lote 26, do lado direito 36,00 mts. confrontando com o lote 50, do lado esquerdo 36,00 mts. confrontando com o lote 16; LOTE nº 26:- frente 15,00 mts. para a rua 50- com o lote 24, aos fundos 15,00 mts. confrontando com o lote 27, do lado direito 36,00 mts. confrontando com o lote 25, do lado esquerdo 36,00 mts. confrontando com o lote 27:- frente 15,00 mts. para a rua 50, do lado direito 36,00 mts. confrontando com o lote 26, do lado esquerdo 36,00 mts. confrontando com o lote 28, dos fundos 15,00 mts. confrontando com o lote 14; LOTE nº 28:- frente 15,00 mts. para a rua 50, do lado esquerdo 36,00 mts. confrontando com o lote 29, do lado direito 36,00 mts. confrontando com o lote 27, aos fundos 15,00 mts. confrontando com o lote 13; LOTE nº 29:- frente 15,00 mts. para a rua 50, do lado esquerdo 36,00 mts. confrontando com o lote 30, do lado direito 36,00 mts. confrontando com o lote 28, dos fundos 15,00 mts. confrontando com o lote 12; LOTE nº 30:- frente 15,00 mts. para a rua 50, do lado esquerdo 36,00 mts. confrontando com o lote 29, dos fundos 15,00 mts. confrontando com o lote 31, do lado direito 36,00 mts. confrontando com o lote 29, dos fundos 15,00 mts. confrontando com o lote 11; LOTE nº 31:- frente 15,00 mts. para a rua 50, do lado esquerdo 36,00 mts. confrontando com o lote 32, do lado direito 36,00 mts. confrontando com o lote 30, aos fundos 15,00 mts. confrontando com o lote 10; LOTE nº 32:- frente 15,00 mts. para a rua 50, do lado esquerdo 36,00 mts. confrontando com o lote 33, do lado direito 36,00 mts. confrontando com o lote 31, aos fundos 15,00 mts. confrontando com o lote 9; LOTE nº 33:- frente 15,00 mts. para a rua 50, do lado esquerdo 36,00 mts. confrontando com o lote 8; LOTE nº 34:- frente 15,00 mts. para a rua 50, do lado esquerdo 36,00 mts. confrontando com o lote 35, do lado direito 36,00 mts. confrontando com o lote 33; LOTE nº 35:- frente 15,00 mts. para a rua 50, do lado esquerdo 36,00 mts. confrontando com o lote 36, do lado direito 36,00 mts. confrontando com o lote 34, aos fundos 15,00 mts. confrontando com o lote 6; LOTE nº 36:- frente 15,00 mts. para a rua 50, do lado esquerdo 36,00 mts. confrontando com o lote 37, do lado direito 36,00 mts. confrontando com o lote 35, aos fundos 15,00 mts. confrontando com o lote 5; LOTE nº 37:- frente 15,00 mts. confrontando com o lote 35, aos fundos 15,00 mts. confrontando com o lote 36, do lado esquerdo com o lote 38, digo 15,00 mts. para a rua 50, do lado direito 36,00 mts. confrontando com o lote 38, dos fundos 15,00 mts. confrontando com o lote 4; LOTE nº 38- frente 15,00 mts. para a rua 50, do lado esquerdo 36,00 mts. confrontando com o lote 39, do lado direito 36,00 mts. confrontando com o lote 37, aos fundos 15,00 mts. confrontando com o lote nº 3; LOTE nº 39:- frente 15,00-</p>		

4 ANTECEDENTES DOMINIAIS

continua no verso e nas folhas seguintes

FOLHA

VERSO

6

AVERBAÇÕES, ONUS, CANCELAMENTOS, ETC.

5

REFERÊNCIAS DOMINIAIS

**PARA SIMPLES CONSULTA
NÃO VALE COMO CERTIDÃO
VALOR: R\$ 22,26**

Visualização disponibilizada
em www.registradores.org.br

Operador Nacional
do Sistema de Registro
Eletrônico de Imóveis



RUA E N.º DO IMÓVEL OU SUA DENOMINAÇÃO

1	MATERICULA 2	
MUN.	3	
<p>CARACTERÍSTICAS E CONFRONTAÇÕES</p> <p>mts. para a rua 50, do lado esquerdo 36,00 mts. confrontando com o lote 40, do lado direito 36,00 mts. confrontando com o lote 38, do lado esquerdo 26m. com a rua 54, e 15,7m. em curva, do lado direito 36,00 mts. confrontando com o lote 29, aos fundos 15,00 mts. confrontando com o lote 1, "QUADRA BQ". LOTE Nº 01:- frente 10,00 m. para a rua 55, lado esquerdo 30m. confrontando com o lote 2, lado direito 16,5 m. com a rua 42, e 12m. em curva, aos fundos 14,5m. confrontando com a divisa do loteamento. LOTE nº 02:- frente 20,00 mts. para a rua 55, do lado esquerdo 30,00 mts. confrontando com o lote 3, do lado direito 30,00 mts. confrontando com o lote 1; aos fundos 20,00 mts. confrontando com a divisa do loteamento. LOTE nº 03:- frente 20,00 mts. para a rua 55, do lado esquerdo 30,00 mts. confrontando com o lote 4, do lado direito 30,00 mts. confrontando com o lote 2, aos fundos 20,00 mts. confrontando com a divisa do loteamento. LOTE nº 04:- frente 20,00 mts. para a rua 55, do lado esquerdo 30,00 mts. confrontando com o lote 5, ao lado direito 30,00 mts. confrontando com o lote 3, aos fundos 20,00 mts. confrontando com a divisa do loteamento. LOTE nº 05:- frente 20,00 mts. para a rua 55, do lado esquerdo 30,00 mts. confrontando com a divisa do loteamento. LOTE nº 06:- frente 20,00 mts. para a rua 55, do lado esquerdo 30,00 mts. confrontando com o lote 6, do lado direito 30,00 mts. confrontando com o lote 4, aos fundos 20,00 mts. confrontando com a divisa do loteamento; LOTE nº 07:- frente 20,00 mts. para a rua 55, do lado esquerdo 30,00 mts. confrontando com o lote 7, do lado direito 30,00 mts. confrontando com o lote 5, aos fundos 20,00 mts. confrontando com a divisa do loteamento. LOTE nº 08:- frente 20,00 mts. para a rua 55, do lado esquerdo 30,00 mts. confrontando com a divisa do loteamento; LOTE nº 09:- frente 20,00 mts. para a rua 55, do lado esquerdo 30,00 mts. confrontando com o lote 8, do lado direito 30,00 mts. confrontando com o lote 6, aos fundos 20,00 mts. confrontando com a divisa do loteamento; LOTE nº 10:- frente 20,00 mts. para a rua 55, do lado esquerdo 30,00 mts. para digo confrontando com o lote 9, do lado direito 30,00 m. confrontando com o lote 9, aos fundos 20,00 m. confrontando com a divisa do loteamento; LOTE nº 11:- frente 20,00 mts. para a rua 55, do lado esquerdo 30,00 mts. confrontando com o lote 12, do lado direito 30,00 mts. confrontando com o lote 10, aos fundos 20,00 mts. confrontando com a divisa do loteamento; LOTE nº 12:- frente 20,00 mts. para a rua 55, do lado esquerdo 30,00 mts. confrontando com o lote 13, do lado direito 30,00 mts. confrontando com o lote 11, aos fundos 20,00 mts. confrontando com a divisa do -</p>		

AVERBAÇÕES, ONUS, CANCELAMENTOS, ETC.

6

REFERÊNCIAS DOMINIAIS

5

**PARA SIMPLES CONSULTA
NÃO VALE COMO CERTIDÃO
VALOR: R\$ 22,26**

Visualização disponibilizada
em www.registradores.org.br

Operador Nacional
do Sistema de Registro
Eletrônico de Imóveis



(S ÚNICO DO ART. 173 DA LEI N.º 6.015 DE 31/12/1973)

RUA E N.º DO IMÓVEL OU SUA DENOMINAÇÃO

1	MATERICULA 2	
MUN.	3	
<p>CARACTERÍSTICOS E CONFRONTAÇÕES</p> <p>Loteamento; <u>LOTE nº 13</u>:-- frente 20,00 mts. para a rua 55, do lado esquerdo 30,00 mts. confrontando com o lote 14 do lado direito 30,00 mts. confrontando com o lote 12, aos fundos 20,00 mts. confrontando com a divisa do loteamento; <u>LOTE nº 14</u>:-- frente 10,00 mts. para a rua 55, do lado esquerdo 20,00 m. para a rua 62, e 15,7, em curva do lado direito 30m. confrontado com o lote 13, aos fundos 20,00 mts. confrontando com a divisa do loteamento. "QUADRA BR"; <u>LOE nº 01</u>:-- frente 1,00 m. para a rua 6, do lado esquerdo 25,00 m. confrontando com o lote 2, do lado direito 15,00 mts. com a rua 54, e 15,7m. em curva, aos fundos 11,00 m. confrontando com o lote 20; <u>LOTE nº 02</u>:-- frente 10,00 mts. para a rua 6, do lado esquerdo 25,00 m. confrontando com o lote 3, do lado direito 25,00 mts. confrontando com o lote 1; aos fundos 10,00 mts. confrontando com o lote 3, do lado direito 10,00 mts. para a rua C, do lado esquerdo 25,00 mts. confrontando com o lote 18; <u>LOTE nº 03</u>:-- frente 10,00 mts. para a rua C, do lado esquerdo 25,00 mts. confrontando com o lote 18; <u>LOTE nº 04</u>:-- frente 10,00 mts. confrontando com a rua C, do lado direito 25,00m. com a lote 3, do lado esquerdo 25,00 mts. confrontando com o lote 5, dos fundos 10,00 mts. confrontando com o lote 17; <u>LOTE nº 05</u>:-- frente 10,00 mts. para a rua C, do lado esquerdo 25,00 mts. confrontando com o lote 6; do lado direito 25,00 mts. para a rua C, do lado esquerdo 25,00 mts. confrontando com o lote 4; aos fundos 10,00 mts. confrontando com o lote 6; do lado direito 25,00 mts. confrontando com o lote 5; aos fundos 10,00 mts. confrontando com o lote 7; do lado direito 25,00 mts. confrontando com o lote 5; aos fundos 10,00 mts. confrontando com o lote 15; <u>LOTE nº 07</u>:-- frente 10,00 mts. para a rua C, do lado esquerdo 25,00 mts. confrontando com o lote 8, do lado direito 25,00 mts. confrontando com o lote 6; aos fundos 10,00 mts. confrontando com o lote 14. <u>LOTE nº 08</u>:-- frente 10,00 mts. para a rua C; do lado esquerdo 25,00 mts. confrontando com o lote 9; do lado direito 25,00 m. confrontando com o lote 7, aos fundos 10,00 mts. confrontando com o lote 13; <u>LOTE nº 09</u>:-- frente 10,00 mts. para a rua C, do lado direito 24,00 mts. confrontando com o lote 9, do lado esquerdo 25,00 mts. confrontando com o lote 10, aos fundos 10,00 mts. confrontando com o lote 12; <u>LOTE nº 10</u>:-- frente 1,00 mts. para a rua C, do lado esquerdo 15,00 m. com a rua 53, e 15,7m. em curva, do alado direito 25,00 mts. confrontando com o lote 9, aos fundos 11,00 mts. confrontando com o lote 11; <u>LOTE nº 11</u>:-- frente 1,00 m. para a rua D, do lado esquerdo 25,00 mts. confrontando com o lote 12, do lado direito 15,00 mts. com a rua 53, e 15,7m em curva, e aos fundos 11,00 mts. confrontando com o lote 10; <u>LOTE nº 12</u>:-- frente 10,00 mts. para a rua D, do lado esquerdo 25,00 mts. confrontando com o lote 13, do lado direito 25,00 mts. confrontando com o lote 11, aos fundos 10,00 mts. confrontando com o lote 9; <u>LOTE nº 13</u>:-- frente 10,00 mts. confrontando com a rua D, do lado esquerdo 25,00 mts. com o lo</p>		

4 ANTECEDENTES DOMINIAIS continua no verso e nas folhas seguintes

AVERBAÇÕES, ONUS, CANCELAMENTOS, ETC.

6

REFERÊNCIAS DOMINIAIS

6

**PARA SIMPLES CONSULTA
NÃO VALE COMO CERTIDÃO
VALOR: R\$ 22,26**

Visualização disponibilizada
em www.registradores.org.br

Operador Nacional
do Sistema de Registro
Eletrônico de Imóveis



REGISTRO DE IMÓVEIS DE AVARÉ

(S ÚNICO DO ART. 173 DA LEI N.º 6.015 DE 31/12/1973)

Folha 77/7325

RUA E N.º DO IMÓVEL OU SUA DENOMINAÇÃO

1	MTRICULA	2
MUN.	3	CARACTERÍSTICOS E CONFRONTAÇÕES
4	ANTECEDENTES DOMINIAIS	<p>lote 14, do lado direito 25,00 mts. confrontando com o lote 12, aos fundos 10,00 mts. confrontando com o lote 8, - <u>LOTE nº 14</u>: - frente 10,00 mts. para a rua D, do lado esquerdo 25,00 mts. confrontando com o lote 15, do lado di- reito 25,00 mts. confrontando com o lote 13; aos fundos 10,00 mts. confrontando com o lote 7; <u>LOTE nº 15</u>: - fren- te 10,00 mts. confrontando com a rua D, do lado esquerdo 25,00 mts. confrontando com o lote 16, do lado direito- 25,00 mts. com o lote 14, aos fundos 10,00 mts. confrontando com o lote 6; <u>LOTE nº 16</u>: - frente 10,00 mts. para a rua D, do lado esquerdo 25,00 mts. confrontando com o lote 17, do lado direito 25,00 mts. confrontando com o lote 15, aos fundos 10,00 mts. confrontando com o lote 5; <u>LOTE nº 17</u>: - frente 10,00 mts. para a rua D, do lado esquerdo 25,00 mts. confrontando com o lote 18, do lado direito 25,00 mts. confrontando com o lote 16, aos fun- dos 10,00 mts. confrontando com o lote 4, <u>LOTE nº 18</u>: - frente 10,00 mts. para a rua D, do lado esquerdo 25,00 mts. confrontando com o lote 19, do lado direito 25,00 mts. confrontando com o lote 17, aos fundos 10,00 mts. con- frontando com o lote 3; <u>LOTE nº 19</u>: - frente 10,00 mts. para a rua D, do lado esquerdo 25,00 mts. confrontando com o lote 20, do lado direito 25,00 mts. confrontando com o lote 18, dos fundos 10,00 mts. confrontando com o lote 2.- <u>LOTE nº 20</u>: - frente 1,00 m. para a rua D, do lado esquerdo 15,00 m. com a rua 54, e 15,7m. em curva, do lado direito 25,00 mts. confrontando com o lote 19; aos fundos 11,00 mts. confrontando com o lote 1; " <u>QUADRA BS</u>" - <u>LOTE nº 01</u>: - frente 10,00 mts. para a rua 52, do lado esquerdo 40,00 mts. confrontando com o lote 2, do lado di- reito 30,00 m. com a rua 43, e 15,7 m. em curva, aos fundos 20,00 mts. confrontando com o lote 31; <u>LOTE nº 02</u> - frente 20,00 mts. para a rua 52, do lado esquerdo 40,00 mts. confrontando com o lote 3, do lado direito 40,00 mt- confrontando com o lote 1, aos fundos 20,00 mts. confrontando com o lote 30; <u>LOTE nº 03</u>: - frente 20,00 mts. para a rua 52, do lado esquerdo 40,00 mts. confrontando com o lote 4, do lado direito 40,00 mts. confrontando com o - lote 2, aos fundos 20,00 mts. confrontando com o lote 29; <u>LOTE nº 04</u>: - frente 20,00 mts. para a rua 52, do la- do esquerdo 40,00 mts. confrontando com o lote 5, do lado direito 40,00 mts. confrontando com o lote 3, aos - fundos 20,00 mts. confrontando com o lote 28, <u>LOTE nº 05</u>: - frente 20,00 mts. para a rua 52, do lado esquerdo- 40,00 mts. confrontando com o lote 6, do lado direito 40,00 mts. confrontando com o lote 4, aos fundos 20,00 m. confrontando com o lote nº 27; <u>LOTE nº 06</u>: - frente 20,00 mts. para a rua 52, do lado esquerdo 40,00 mts. con- frontando com o lote 7, do lado direito 40,00 mts. confrontando com o lote 5; aos fundos 20,00 mts. confrontando- com o lote nº 26; <u>LOTE nº 07</u>: - frente 20,00 mts. para a rua 52, do lado esquerdo 40,00 mts. confrontando com- o lote 8, do lado direito 40,00 mts. confrontando com o lote 6, aos fundos 20,00 mts. confrontando com o lote 25</p>

continua no verso e
nas folhas seguintes

5
REFERÊNCIAS DOMINIAIS
6
AVERBAÇÕES, ONUS, CANCELAMENTOS, ETC.

**PARA SIMPLES CONSULTA
NÃO VALE COMO CERTIDÃO
VALOR: R\$ 22,26**

Visualização disponibilizada
em www.registradores.org.br

REGISTRO DE IMÓVEIS DE AVARÉ
 Livro 2

(S ÚNICO DO ART. 173 DA LEI N.º 6.015 DE 31/12/1973)

Folha

78/7325

RUA E N.º DO IMÓVEL OU SUA DENOMINAÇÃO

1	MATRÍCULA	2
MUN.	3	CARACTERÍSTICOS E CONFRONTAÇÕES
4	ANTECEDENTES DOMINIAIS	<p>LOTE nº 08:-- frente 20,00 mts. para a rua 52, do lado esquerdo 40,00 mts. confrontando com o lote 9. do lado direito 40,00 mts. confrontando com o lote 7 dos fundos 20,00 mts. confrontando com o lote 24; LOTE nº 9 frente 20,00 mts. para a rua 52, do lado esquerdo 40,00 mts. confrontando com o lote 10, do lado direito 40,00 mts. confrontando com o lote 8, dos fundos 20,00 mts. confrontando com o lote 23, LOTE nº 10:-- frente 20,00 mts. para a rua 52, do lado esquerdo 40,00 mts. confrontando com o lote 11, do lado direito 40,00 mts. confrontando com o lote 9; aos fundos 20,00 mts. confrontando com o lote 22; LOTE nº 11:-- frente 20,00 mts. para a rua 52, do lado esquerdo 40,00 mts. confrontando com o lote 12, do lado direito 40,00 mts. confrontando com o lote 21; LOTE nº 12:-- frente 20,00 mts. para a rua 52; lado esquerdo 40,00 mts. confrontando com o lote 13; lado direito 40,00 mts. confrontando com o lote 11, aos fundos 20,00 mts. confrontando com o lote 20; LOTE nº 13:-- frente 20,00 mts. para a rua 52, do lado esquerdo 40,00 mts. confrontando com o lote 14, do lado direito 40,00 mts. confrontando com o lote 12, do lado esquerdo 40,00 mts. confrontando com o lote 19; LOTE nº 14:-- frente 14,5m. em curva para a rua 55, do lado esquerdo 56,00 m. para a rua 55, do lado direito 40,00 mts. confrontando com o lote 13, aos fundos 70,25 m. confrontando com o lote 15, 16, 17 e 18; LOTE nº 15:-- frente 37,5m. para a rua 51, do lado esquerdo 40,00 mts. confrontando com o lote 16, do lado direito 39,00 m. com a rua 55, e 24,3 m. em curva, aos fundos 10,25 mts. confrontando com o lote 14; LOTE nº 16:-- frente 20,00 mts. para a rua 51, do lado esquerdo 40,00 mts. confrontando com o lote 17, do lado direito 40,00 mts. confrontando com o lote 15, aos fundos 20,00 mts. confrontando com o lote 14; LOTE nº 17:-- frente 20,00 mts. para a rua 51 do lado esquerdo 40,00 mts. confrontando com o lote 18, do lado direito 40,00 mts. confrontando com o lote 16, aos fundos 20,00 mts. confrontando com o lote 14; LOTE nº 18:-- frente 20,00 mts. para a rua 51, do lado esquerdo 40,00 mts. confrontando com o lote 19, do lado direito 40,00 mts. confrontando com o lote 17, aos fundos 20,00 mts. confrontando com o lote 14; LOTE nº 19:-- frente 20,00 mts. confrontando com a rua 51, do lado esquerdo 40,00 mts. confrontando com o lote 20, do lado direito 40,00 mts. confrontando com o lote 18, aos fundos 20,00 mts. confrontando com o lote 13; LOTE nº 20:-- frente 20,00 mts. para a rua 51, do lado esquerdo 40,00 mts. confrontando com o lote 21, do lado direito 40,00 mts. confrontando com o lote 19, aos fundos 20,00 mts. confrontando com o lote 12; LOTE nº 21:-- frente 20,00 mts. para a rua 51, do lado esquerdo 40,00 mts. confrontando com o lote 22 do lado direito 40,00 mts. confrontando com o lote 20, aos fundos 20,00 mts. confrontando com o lote 11, -</p>

continua no verso e nas folhas seguintes

6

5

REFERÊNCIAS DOMINIAIS

AVERBAÇÕES, ONUS, CANCELAMENTOS, ETC.

**PARA SIMPLES CONSULTA
NÃO VALE COMO CERTIDÃO
VALOR: R\$ 22,26**



REGISTRO DE IMÓVEIS DE AVARE
 Livro 2

(S ÚNICO DO ART. 173 DA LEI Nº 6.015 DE 31/12/1973)

Folha 79/7325

RUA E Nº DO IMÓVEL OU SUA DENOMINAÇÃO

1	MATRÍCULA	2
MUN.	3	CARACTERÍSTICAS E CONFRONTAÇÕES

LOTE nº 22:- frente 20,00 mts. para a rua 51, do lado esquerdo 40,00 mts. confrontando com o lote 23, do lado direito 40,00 mts. confrontando com o lote 21, dos fundos 20,00 mts. confrontando com o lote 10; LOTE nº 23:- frente 20,00 mts. para a rua 51, do lado esquerdo 40,00 mts. confrontando com o lote 24, do lado direito 40,00 mts. confrontando com o lote 22, dos fundos 20,00 mts. confrontando com o lote 9; LOTE nº 24:- frente 20,00 m. para a rua 51, lado esquerdo 40,00 mts. confrontando com o lote 8; LOTE nº 25:- frente 20,00 mts. para a rua 51, do lado esquerdo 40,00 mts. confrontando com o lote 26, do lado direito 40,00 mts. confrontando com o lote 24, aos fundos 20,00 mts. confrontando com o lote 7; LOTE nº 26:- frente 20,00 mts. para a rua 51, lado esquerdo 40,00 mts. confrontando com o lote 25, aos fundos 20,00 mts. confrontando com o lote 27, do lado direito 40,00 mts. confrontando com o lote 25, aos fundos 20,00 mts. confrontando com o lote 6; LOTE nº 27:- frente 20,00 mts. para a rua 51, do lado esquerdo 40,00 mts. confrontando com o lote 26, aos fundos 20,00 mts. confrontando com o lote 28; do lado direito 40,00 mts. confrontando com o lote 26, aos fundos 20,00 mts. confrontando com o lote 5; LOTE nº 28:- frente 20,00 mts. para a rua 51, do lado esquerdo 40,00 mts. confrontando com o lote 29, do lado direito 40,00 mts. confrontando com o lote 27, aos fundos 20,00 mts. confrontando com o lote 24; LOTE nº 29:- frente 20,00 mts. para a rua 51, do lado esquerdo 40,00 mts. confrontando com o lote 28, aos fundos 20,00 mts. confrontando com o lote 3. LOTE nº 30:- frente 20,00 mts. para a rua 51, do lado esquerdo 40,00 mts. confrontando com o lote 31, do lado direito 40,00 mts. confrontando com o lote 29, aos fundos 20,00 mts. confrontando com o lote 2; LOTE nº 31:- frente 20,00 mts. para a rua 51, do lado esquerdo 30,00 m. com a rua 53, e 15,7m em curva, do lado direito 40,00 mts. confrontando com o lote 2; LOTE nº 01:- frente 31,2m para a rua 52, do lado esquerdo 40,00 mts. confrontando com o lote 2, do lado direito 35,00 m. para a rua 55, e 25,00m. em curva, aos fundos 3,5m. confrontando com o lote 24; LOTE nº 02:- frente 20,00 mts. para a rua 52, do lado esquerdo 40,00 mts. confrontando com o lote 3, do lado direito 40,00 mts. confrontando com o lote 1, aos fundos 20,00 mts. confrontando com o lote 24; LOTE nº 03:- frente 20,00 mts. para a rua 52, do lado esquerdo 40,00 mts. confrontando com o lote 4, do lado direito 40,00 mts. confrontando com o lote 2, aos fundos 20,00 metros confrontando com o lote 24, LOTE nº 04:- frente 20,00 mts. confrontando com o lote digo com a rua 52, lado esquerdo 40m. com o lote 5, do lado direito 40m. com o lote 3, aos fundos 20,00 mts. confrontando com o

4 ANTECEDENTES DOMINIAIS

continua no verso e nas folhas seguintes

AVERBAÇÕES, ONUS, CANCELAMENTOS, ETC.

6

REFERÊNCIAS DOMINIAIS

5

**PARA SIMPLES CONSULTA
NÃO VALE COMO CERTIDÃO
VALOR: R\$ 22,26**

Visualização disponibilizada
em www.registradores.org.br

Operador Nacional
do Sistema de Registro
Eletrônico de Imóveis



REGISTRO DE IMÓVEIS DE AVARÉ
 Livro 2

(S ÚNICO DO ART. 173 DA LEI N.º 6.015 DE 31/12/1973)

Folha 80/7325

RUA E N.º DO IMÓVEL OU SUA DENOMINAÇÃO

1	MATRÍCULA	2
MUN.	3	CARACTERÍSTICAS E CONFRONTAÇÕES
4	ANTECEDENTES DOMINIAIS	continua no verso e nas folhas seguintes

lote 23, e 24; LOTE nº 05: frente 20,00 mts. para a rua 52, do lado esquerdo 40,00 mts. confrontando com o lote 6, do lado direito 40,00 mts. confrontando com o lote 4, aos fundos 20,00 mts. confrontando com o lote 23 LOTE nº 06: frente 20,00 mts. confrontando com a rua 52, do lado esquerdo 40,00 m. com o lote 7, do lado direito 40,00 mts. confrontando com o lote 5, aos fundos 20,00 mts. confrontando com o lote 22; LOTE nº 07: frente 20,00 mts. para a rua 52, do lado esquerdo 40,00 mts. confrontando com o lote 8, do lado direito 40,00 mts. confrontando com o lote 6, aos fundos 20,00 mts. confrontando com o lote 21; LOTE nº 08: frente 20,00 mts. para a rua 52, do lado esquerdo 50m. confrontando com os lotes 9,10,11, e 12, do lado direito 50,00 mts. confrontando com o lote 7, aos fundos 20,00 mts. confrontando com o lote 20; LOTE nº 09: frente 7,5 m. para a rua 52, do lado esquerdo 40,00 mts. confrontando com o lote 10, do lado direito 30m. confrontando com a rua 52 e 15,7 m. em curva, fundos 17,5m. confrontando com o lote nº 8; LOTE nº 10: frente 15,00 mts. para a rua 53, do lado esquerdo 40,00 mts. confrontando com o lote 10, do lado esquerdo 40,00 mts. confrontando com o lote 9, aos fundos 15,00 mts. confrontando com o lote 8; LOTE nº 11: frente 15,00 m. para a rua 53, do lado esquerdo 40,00 mts. confrontando com o lote 12, do lado direito 40,00 mts. confrontando com o lote 10, aos fundos 15,00 mts. confrontando com o lote 8; LOTE nº 12: frente 15,00 mts. para a rua 53, do lado esquerdo 40,00 mts. confrontando com o lote 13, do lado direito 40,00 mts. confrontando com o lote 11, aos fundos 15,00 mts. confrontando com os lotes 8 e 19; LOTE nº 13: frente 15,00 mts. para a rua 53, do lado esquerdo 40,00 mts. confrontando com o lote 14, do lado direito 40,00 mts. confrontando com o lote 12, aos fundos 15,00 mts. confrontando com o lote 19; LOTE nº 14: frente 15,00 mts. para a rua 53, do lado esquerdo 40,00 mts. confrontando com o lote 15, do lado direito 40,00 mts. confrontando com o lote 13, dos fundos 15,00 mts. confrontando com os lotes 16, 17, 18 e 19; LOTE nº 15: frente 15,00 mts. para a rua 53, do lado esquerdo 40,00 mts. confrontando com o lote 16, do lado direito 40,00 mts. confrontando com o lote 14, aos fundos 15,00 mts. confrontando com o lote 18; LOTE nº 16: frente 15,00 mts. para a rua 53, do lado esquerdo 40,00 mts. confrontando com o lote 17, do lado esquerdo 40,00 mts. confrontando com o lote 15, dos fundos 15,00 m. confrontando com o lote 18; LOTE nº 17: frente 17,6 m. para a rua 53, do lado esquerdo 27,7m, com a rua 55 e 25m. em curva, do lado direito 40,00 mts. confrontando com o lote 16, aos fundos 11,5m. confrontando com o lote nº 18; LOTE nº 18: frente 55,6 m. para a rua 55, do lado esquerdo 47,5 m. confrontando com o lote 19, ao lado direito 58m. confrontando com os lotes 14,15,16 e 17, fundos 0,0m por ser um triângulo retângulo; LOTE nº 19: frente 15,00 mts. para a rua 55, do lado esquerdo 68,5m. confrontando com o lote 20, do lado direito 47,5 m. confrontando com o lote 18, e aos



Operador Nacional do Sistema de Registro Eletrônico de Imóveis

FOLHA

VERSO

AVERBAÇÕES, ONUS, CANCELAMENTOS, ETC.

6

REFERÊNCIAS DOMINIAIS

5

**PARA SIMPLES CONSULTA
NÃO VALE COMO CERTIDÃO
VALOR: R\$ 22,26**

Visualização disponibilizada
em www.registradores.org.br

(S ÚNICO DO ART. 173 DA LEI Nº 6.035 DE 31/12/1973)

1	MATRÍCULA 2	RUA E N.º DO IMÓVEL OU SUA DENOMINAÇÃO
MUN.	3	CARACTERÍSTICAS E CONFRONTAÇÕES
4	ANTECEDENTES DOMINIAIS	<p>Funcios 26,00 mts. confrontando com os lotes 12, 13 e 14. <u>LOTE nº 20</u>:- frente 17,00m. para a rua 55, do lado esquerdo 55,00 m. confrontando com o lote 21, do lado direito 68,5m. confrontando com o lote 19, aos fundos 20,00m. confrontando com o lote nº 08; <u>LOTE nº 21</u>:- frente 17,00 m. para a rua 55, lado esquerdo 47,5m. confrontando com o lote 22, do lado direito 58,00 m. confrontando com o lote 20, aos fundos 20,00 m. confrontando com o lote 23, do lado direito 47,5m. confrontando com o lote 21, para a rua 55, do lado esquerdo 44,5m. confrontando com o lote 23, do lado direito 47,5m. confrontando com o lote 21, aos fundos 22,36m. confrontando com o lote 6; <u>LOTE nº 23</u>:- frente 20,00 mts. para a rua 55, do lado esquerdo 32,5 m. confrontando com o lote 24, ao lado direito 44,5mts. confrontando com o lote 22. aos fundos 23,3m. confrontando com o lote 4, e 5; <u>LOTE nº 24</u>:- frente 50,6 mts. para a rua 55, do lado esquerdo 0,0m. confrontando com o lote 24, ao lado direito 20,00m. com a rua 62, e 15,7m. em curva, aos fundos 20,00 m. confrontando com o lote 2, do lado direito 20,00m. <u>LOTE nº 01</u>:- frente 10,00 m. para a rua 55, do lado esquerdo 30m. confrontando com a divisa do loteamento; <u>LOTE nº 02</u>:- frente 20,00 mts. para a rua 55, do lado esquerdo 30,00 mts. confrontando com o lote 3, do lado direito 30,00 mts. confrontando com o lote 1, aos fundos 20,00 mts. confrontando com a divisa do loteamento; <u>LOTE nº 03</u>:- frente 20,00 mts. para a rua 55, do lado esquerdo 30,00 mts. confrontando com o lote 4, do lado direito 30,00 mts. confrontando com o lote 2, dos fundos 20,00 mts. confrontando com a divisa do loteamento; <u>LOTE nº 04</u>:- frente 20,00 mts. para a rua 55, do lado esquerdo 30,00 mts. confrontando com a divisa do loteamento; <u>LOTE nº 05</u>:- frente 30,00 mts. para a rua 55, do lado esquerdo 30,00 mts. confrontando com o lote 3, <u>LOTE nº 05</u>:- frente 30,00 mts. confrontando com o lote 5, do lado direito 30,00 mts. confrontando com o lote 6, do lado direito 30,00 mts. para a rua 55, do lado esquerdo 30,00 mts. confrontando com o lote 5, do lado esquerdo 30,00 mts. confrontando com o lote 6, do lado direito 30,00 mts. para a rua 55, do lado esquerdo 30,00 mts. confrontando com a divisa do loteamento. <u>LOTE nº 06</u>:- frente 20,00 mts. para a rua 55, do lado esquerdo 30,00 mts. confrontando com a divisa do loteamento. <u>LOTE nº 07</u>:- frente 20,00 mts. para a rua 55, do lado esquerdo 30,00 mts. confrontando com a divisa do loteamento; <u>LOTE nº 07</u>:- frente 20,00 mts. para a rua 55, do lado esquerdo 30,00 mts. confrontando com a divisa do loteamento; <u>LOTE nº 08</u>:- frente 20,00 mts. para a rua 55, do lado esquerdo 30,00 mts. confrontando com a divisa do loteamento. <u>LOTE nº 08</u>:- frente 20,00 mts. para a rua 55, do lado esquerdo 30,00 mts. confrontando com o lote 9, do lado direito 30,00 mts. confrontando com o lote 7, aos fundos 20,00 mts. confrontando com a divisa do loteamento; <u>LOTE nº 09</u>:- frente 20,00 mts. para a rua 55, do lado esquerdo 30,00 mts. confrontando com o lote 10, ao lado direito 30,00 mts. confrontando com o lote 8, aos fundos 20,00 mts. confrontando com a divisa do loteamento. <u>LOTE nº 10</u>:- frente</p>

continua no verso e nas folhas seguintes

AVERBAÇÕES, ONUS, CANCELAMENTOS, ETC.

6

REFERÊNCIAS DOMINIAIS

5

**PARA SIMPLES CONSULTA
NÃO VALE COMO CERTIDÃO
VALOR: R\$ 22,26**

Visualização disponibilizada
em www.registradores.org.br

6 AVERBAÇÕES, ONUS, CANCELAMENTOS, ETC.

5 REFERÊNCIAS DOMINIAIS

**PARA SIMPLES CONSULTA
NÃO VALE COMO CERTIDÃO
VALOR: R\$ 22,26**

Visualização disponibilizada
em www.registradores.org.br

Operador Nacional
do Sistema de Registro
Eletrônico de Imóveis



REGISTRO DE IMÓVEIS DE AVARÉ
 Livro 2

(S ÚNICO DO ART. 173 DA LEI N.º 6.015 DE 31/12/1973)

Folha 83/7325

RUA E N.º DO IMÓVEL OU SUA DENOMINAÇÃO

1	MATRÍCULA 2	
MUN. 3	CARACTERÍSTICAS E CONFRONTAÇÕES	
4	<p>com o lote 24, do lado direito 40,00 mts., confrontando com o lote 7; <u>LOTE nº 09</u>: frente 20,00 mts. para a rua - Avaré, do lado esquerdo 40,00 mts. confrontando com o lote 10, do lado direito 40,00 mts. confrontando com o - lote 8; aos fundos 20,00 mts. confrontando com o lote 22; <u>LOTE nº 10</u>:-- frente 20,00 mts. confrontando com a rua Avaré, do lado esquerdo 40m. confrontando com o lote 8, do lado direito 40m. confrontando com o lote 6, aos fundos 20m. confrontando com o lote 24; <u>LOTE nº 11</u>:-- frente 20,00 mts. para a rua Avaré, do lado esquerdo 40,00 mts. - confrontando com o lote 12. do lado direito 40,00 mts. confrontando com o lote 10, aos fundos 20,00 mts. confron- tando com o lote 20; <u>LOTE nº 12</u>:-- frente 20,00 mts. com a rua Avaré, do lado esquerdo 40,00 mts. confrontando - com o lote 13, ao lado direito 40,00 mts. confrontando com o lote 11, aos fundos 40,00 mts. confrontando com o - lote 19; <u>LOTE nº 13</u>:-- frente 20,00 mts. confrontando com a rua Avaré, do lado esquerdo 40,00 mts. confrontando - com o lote 14, do lado direito 40,00 mts. confrontando com o lote 12, dos fundos 20,00 mts. confrontando com o lo- te 18; <u>LOTE nº 14</u>:-- frente 20,00 mts. para a rua Avaré, do lado esquerdo 40,00 mts. confrontando com o lote 15- do lado direito 40,00 mts. confrontando com o lote 13, dos fundos 20,00 mts. confrontando com o lote 17; <u>LOTE nº 15</u>- frente 10,00m. para a rua Avaré, do lado esquerdo 30m. com a rua 16 e 15,7m em curva, do lado direito - 40,00 mts. confrontando com o lote 14. aos fundos 20,00 mts. confrontando com o lote 16; <u>LOTE nº 16</u>:-- frente - 10,00 m. para a rua 59, do lado direito 30m. com a rua 16 e 15,7m em curva, do lado esquerdo 40,00 mts. con- frontando com o lote 17, aos fundos 20,00 mts. confrontando com o lote 18; <u>LOTE Nº 17</u>:-- frente 20,00 mts. para - a rua 59, do lado esquerdo 40,00 mts. confrontando com o lote 18; do lado direito 40,00 mts. confrontando com - o lote 16; aos fundos 20,00 mts. confrontando com o lote 14; <u>LOTE nº 18</u>:-- frente 20,00 mts. para a rua 59, do la- do esquerdo 40,00 mts. confrontando com o lote 19, do lado direito 40,00 mts. confrontando com o lote 17, aos - fundos 20,00 mts. confrontando com lote nº 13; <u>LOTE nº 19</u>:-- frente 20,00 mts. confrontando com a rua 59, do - lado esquerdo 40,00 m. confrontando com o lote 20, do lado direito 40,00m. confrontando com o lote 12, aos fun- dos 20m. confrontando com o lote 12; <u>LOTE nº 20</u>:-- frente 20,00 mts. confrontando para a rua 59, do lado es- querdo 40,00 m. confrontando com o lote 21, do lado direito 40,00 mts. confrontando com o lote 19, aos fundos - 20,00 mts. confrontando com o lote 14; <u>LOTE nº 21</u>:-- frente 20,00 mts. para a rua 59, do lado esquerdo 40,00 mts - confrontando com o lote 22, do lado direito 40,00 mts. confrontando com o lote 19, aos fundos 20,00 mts. con- frontando com o lote 10.; <u>LOTE nº 22</u>:-- frente 20,00 mts. para a rua 59, do lado esquerdo 40,00 mts. confrontan- do com o lote nº 23, do lado direito 40,00 mts. confrontando com o lote 21, aos fundos 20,00 mts. confrontando -</p>	<p>continua no verso e nas folhas seguintes</p>

AVERBAÇÕES, ONUS, CANCELAMENTOS, ETC.

6

REFERÊNCIAS DOMINIAIS

5

**PARA SIMPLES CONSULTA
NÃO VALE COMO CERTIDÃO
VALOR: R\$ 22,26**

Visualização disponibilizada
em www.registradores.org.br

Operador Nacional
do Sistema de Registro
Eletrônico de Imóveis



6

AVERBAÇÕES, ONUS, CANCELAMENTOS, ETC.

5

REFERÊNCIAS DOMINIAIS

**PARA SIMPLES CONSULTA
NÃO VALE COMO CERTIDÃO
VALOR: R\$ 22,26**

Visualização disponibilizada
em www.registradores.org.br

Operador Nacional
do Sistema de Registro
Eletrônico de Imóveis



AVERBAÇÕES, ONUS, CANCELAMENTOS, ETC.

6

REFERÊNCIAS DOMINIAIS

5

**PARA SIMPLES CONSULTA
NÃO VALE COMO CERTIDÃO
VALOR: R\$ 22,26**

Visualização disponibilizada
em www.registradores.org.br

Operador Nacional
do Sistema de Registro
Eletrônico de Imóveis



(S ÚNICO DO ART. 173 DA LEI Nº 8.015 DE 31/12/1973)

Folha 86/7325

RUA E N.º DO IMÓVEL OU SUA DENOMINAÇÃO

1	MATRÍCULA	2
MUN.	3	CARACTERÍSTICAS E CONFRONTAÇÕES
<p>o lote 22, dos Fundos 15m, confrontando com o lote 16; <u>LOTE nº 24</u>:- frente 15,00 mts. para a rua 56, do lado esquerdo 30,00 mts. confrontando com o lote 25, do lado direito 30,00 mts. confrontando com o lote 23, aos fundos 15,00 mts. confrontando com o lote 15; <u>LOTE nº 25</u>:- frente 15,00 mts. para a rua 56, do lado esquerdo 30,00 mts. confrontando com o lote 26, do lado direito 30,00 mts. confrontando com o lote 24, aos fundos 15,00 mts. confrontando com o lote 15; <u>LOTE nº 26</u>:- frente 15,00 mts. para a rua 56, do lado esquerdo 30,00 mts. confrontando com o lote 27, do lado direito 30,00 mts. confrontando com o lote 25, aos fundos 15,00 mts. confrontando com o lote 13; <u>LOTE nº 27</u>:- frente 15,00 mts. para a rua 56, do lado esquerdo 30,00 mts. confrontando com o lote 28, do lado direito 30,00 mts. confrontando com o lote 26, aos fundos 15,00 mts. confrontando com o lote 12; <u>LOTE nº 28</u>:- frente 15,00 mts. para a rua 56, do lado esquerdo 30,00 mts. confrontando com o lote 29, do lado direito 30,00 mts. confrontando com o lote 27, aos fundos 15,00 mts. confrontando com o lote 11; <u>LOTE nº 29</u>:- frente 15,00 mts. para a rua 56, do lado esquerdo 30,00 mts. confrontando com o lote 30, do lado direito 30,00 mts. confrontando com o lote 28, aos fundos 15,00 mts. confrontando com o lote 10; <u>LOTE nº 30</u>:- frente 15,00 mts. para a rua 56, do lado esquerdo 30,00 mts. confrontando com o lote 13, do lado direito 30,00 mts. confrontando com o lote 29, aos fundos 15,00 mts. confrontando com o lote 29, aos fundos 15,00 mts. confrontando com o lote 9; <u>LOTE nº 31</u>:- frente 15,00 mts. para a rua 56, do lado esquerdo 30,00 mts. confrontando com o lote 32, do lado direito 30,00 mts. confrontando com o lote 30, aos fundos 15,00 mts. confrontando com o lote 8; <u>LOTE nº 32</u>:- frente 15,00 mts. para a rua 56, do lado esquerdo 30,00 mts. confrontando com o lote 31, aos fundos 15,00 mts. confrontando com o lote 7; <u>LOTE nº 33</u>:- frente 15,00 mts. para a rua 56, do lado esquerdo 30,00 mts. confrontando com o lote 34, do lado direito 30,00 mts. confrontando com o lote 32, aos fundos 15,00 mts. para a rua 56, do lado esquerdo 30,00 mts. confrontando com o lote 33, aos fundos 15,00 mts. confrontando com o lote 5; <u>LOTE nº 35</u>:- frente 15,00 mts. para a rua 56, do lado esquerdo 30,00 mts. confrontando com o lote 36, do lado direito 30,00 mts. confrontando com o lote 34, aos fundos 15,00 mts. confrontando com o lote 4; <u>LOTE nº 36</u>:- frente 15,00 mts. para a rua 56, do lado esquerdo 30,00 mts. confrontando com o lote 37, do lado direito 30,00 mts. confrontando com o lote 35, aos fundos 15,00 mts. confrontando com o lote 3, <u>LOTE nº 37</u>:- frente 15,00 mts. para a rua 56, do lado esquerdo 30,00 mts. confrontando com o lote 38, do lado direito 30,00 mts. confrontando com o lote 36, aos fundos 15,00 mts. confrontando com o lote 2; e <u>LOTE nº 38</u>:-</p>		

4	ANTECEDENTES DOMINIAIS
---	------------------------

continua no verso e nas folhas seguintes

FOLHA

VERSO

5

REFERÊNCIAS DOMINAIS

6

AVERBAÇÕES, ONUS, CANCELAMENTOS, ETC.

**PARA SIMPLES CONSULTA
NÃO VALE COMO CERTIDÃO
VALOR: R\$ 22,26**



Operador Nacional
do Sistema de Registro
Eletrônico de Imóveis

Visualização disponibilizada
em www.registradores.org.br

RUA E N.º DO IMÓVEL OU SUA DENOMINAÇÃO

1	MATRÍCULA 2	
MUN.	3	
4	ANTECEDENTES DOMINIAIS nº 38: - frente 14,00 m. para a rua 56, do lado esquerdo 30m. com a rua 46 e 15,7m. em curva, do lado direito 30,00 mts. confrontando com o lote 37; fundos 21,76m. confrontando com o lote 1; "QUADRA B". LOTE nº 01: - frente 15,48m. para a rua 56, do lado esquerdo 30,00m. confrontando com o lote 2, do lado direito 21,08 m. com a rua 46, e 15,7 digo 20,00 m. em curva, aos fundos 22,25m. confrontando com o lote 38; LOTE nº 02: - frente 15,00 mts. para a rua 56, do lado esquerdo 30,00 mts. confrontando com o lote 3; do lado direito 30,00 mts. confrontando com o lote 1; aos fundos 15,00 mts. confrontando com o lote 37; LOTE nº 03: - frente 15,00 mts. para a rua 56, do lado esquerdo 30,00 mts. confrontando com o lote 4, aos fundos 15,00 mts. confrontando com o lote 36, do lado direito 30,00 mts. confrontando com o lote 2; LOTE nº 04: - frente 15,00 mts. para a rua 56, do lado esquerdo 30,00 mts. confrontando com e lote 5 do lado direito 30,00 mts. confrontando com o lote 3, aos fundos 15,00 mts. para o lote nº 35; LOTE nº 05: - frente 15,00 mts. para a rua 56, do lado esquerdo 30,00 mts. confrontando com o lote 6, do lado direito 30,00 mts. confrontando com o lote 4. fundo s 15,00 mts. confrontando com o lote 6, do lado direito 15,00 mts. para a rua 56, do lado esquerdo 30,00 mts. confrontando com o lote 7, do lado direito 30,00 mts. confrontando com o lote 5; fundos 15,00 mts. confrontando com o lote 33, - LOTE nº 07: - frente 15,00 mts. para a rua 56, do lado esquerdo 30,00 mts. confrontando com o lote 8, do lado direito 30,00 mts. confrontando com o lote 6, aos fundos 15,00 mts. confrontando com o lote 32; LOTE nº 08: - frente 15,00 mts. para a rua 56, do lado esquerdo 30,00 mts. confrontando com o lote 9; do lado direito 30,00 mts. para a rua 56, do lado esquerdo 30,00 mts. confrontando com o lote 7; aos fundos 15m. confrontando com o lote 10; do lado direito 30,00 mts. confrontando com o lote 8; aos fundos 15,00 mts. confrontando com o lote 10; do lado direito 30,00 mts. confrontando com o lote 9; do lado esquerdo 30,00 mts. confrontando com o lote 11; do lado direito 30,00 mts. para a rua 56, do lado esquerdo 30,00 mts. confrontando com o lote 12; do lado direito 30,00 mts. confrontando com o lote 11; do lado esquerdo 30,00 mts. confrontando com o lote 12; do lado direito 30,00 mts. para a rua 56, do lado esquerdo 30,00 mts. confrontando com o lote 13; do lado direito 30,00 mts. confrontando com o lote 11; aos fundos 15,00 mts. confrontando com o lote 27; LOTE nº 13: - frente 15,00 mts. para a rua 56, do lado esquerdo 30,00 m. confrontando com o lote 14, do lado direito 30,00 mts. confrontando com o lote 12, aos fundos 15,00 mts. confrontando com o lote 26; LOTE nº 14: - frente 15,00 mts. para a rua 56, do lado esquerdo 30,00 mts. confrontando -	continua no verso e nas folhas seguintes

AVERBAÇÕES, ONUS, CANCELAMENTOS, ETC.

6

REFERÊNCIAS DOMINIAIS

5

**PARA SIMPLES CONSULTA
NÃO VALE COMO CERTIDÃO
VALOR: R\$ 22,26**

Visualização disponibilizada
em www.registradores.org.br

Operador Nacional
do Sistema de Registro
Eletrônico de Imóveis



REGISTRO DE IMÓVEIS DE AVARÉ
 Livro 2

(S ÚNICO DO ART. 173 DA LEI N.º 8.015 DE 31/12/1973)

Folha 88/7325

RUA E N.º DO IMÓVEL OU SUA DENOMINAÇÃO

1	MATRICULA 2	
MUN. 3	CARACTERÍSTICAS E CONFRONTAÇÕES	
4	<p>confrontando com o lote 15, do lado direito 30,00 mts. confrontando com o lote 13, aos funds 30,00 mts. confrontando com o lote 25; LOTE nº 15:- frente 15,00 mts. para a rua 56, do lado direito 30,00 mts. confrontando com o lote 14, ao lado esquerdo 30,00 mts. confrontando com o lote 16; aos funds 30,00 mts. confrontando com o lote 24; LOTE nº 16:- frente 15,00 mts. para a rua 56, do lado esquerdo 30,00 mts. confrontando com o lote 17, do lado direito 30,00 mts. confrontando com o lote 15; aos funds 15,00 mts. confrontando com o lote 23; LOTE nº 17:- frente 15,00 mts. para a rua 56, do lado esquerdo 30,00 mts. confrontando com o lote 18, do lado direito 30,00 mts. para a rua 56, do lado esquerdo 30,00 mts. para a rua 56, do lado esquerdo 30,00 mts. confrontando com o lote 18; aos funds 15,00 mts. confrontando com o lote 22; LOTE nº 18:- frente 15,00 mts. para a rua 56, do lado esquerdo 30,00 mts. confrontando com o lote 19; LOTE nº 19:- frente 15,00 mts. para a rua 56, do lado esquerdo 30,00 mts. confrontando com o lote 21; aos funds 15,00 mts. para a rua 53, do lado esquerdo 30,00 mts. confrontando com o lote 22, do lado direito 30,00 mts. para a rua 53, do lado esquerdo 30,00 mts. confrontando com o lote 21; aos funds 15,00 mts. para a rua 53, do lado esquerdo 30,00 mts. confrontando com o lote 23; LOTE nº 20:- frente 5,00 m. para a curva, aos funds 15,00 mts. confrontando com o lote 21; do lado direito 20m. com a rua 60 e 15,7m. em curva, aos funds 15,00 mts. confrontando com o lote 19; LOTE nº 21:- frente 15,00 mts. para a rua 53, do lado esquerdo 30,00 mts. confrontando com o lote 18; LOTE nº 22:- frente 15,00 mts. para a rua 53, do lado esquerdo 30,00 mts. confrontando com o lote 17; LOTE nº 23:- frente 15,00 mts. para a rua 53, do lado esquerdo 30,00 mts. confrontando com o lote 24, do lado direito 30,00 mts. confrontando com o lote 16; LOTE nº 24:- frente 15,00 mts. para a rua 53, do lado esquerdo 30,00 mts. confrontando com o lote 15; LOTE nº 25:- frente 15,00 mts. para a rua 53, do lado direito 30,00 mts. confrontando com o lote 24, do lado esquerdo 30,00 mts. confrontando com o lote 26, aos funds 15,00 mts. confrontando com o lote 14; LOTE nº 26:- esquerdo 30,00 mts. confrontando com o lote 26, aos funds 15,00 mts. confrontando com o lote 14; LOTE nº 26:- frente 15,00 mts. confrontando com a rua 53, do lado esquerdo 30m. confrontando com o lote 27, do lado direito 30m. confrontando com o lote 25, dos funds 15,00 mts. confrontando com o lote 13; LOTE nº 27:- frente 15,00 mts. confrontando com o lote 25, dos funds 15,00 mts. confrontando com o lote 28, do lado direito 30m. confrontando com o lote 26, aos funds 15m. confrontando com o lote nº 12; LOTE nº 28:- frente 15,00 mts. para a rua 53, do lado esquerdo 30,00 mts. confrontando com o lote 29, do lado direito 30,00 mts. confrontando com o</p>	
4	ANTECEDENTES DOMINIAIS	continua no verso e nas folhas seguintes

AVERBAÇÕES, ONUS, CANCELAMENTOS, ETC.

6

REFERÊNCIAS DOMINIAIS

5

**PARA SIMPLES CONSULTA
NÃO VALE COMO CERTIDÃO
VALOR: R\$ 22,26**

Visualização disponibilizada
em www.registradores.org.br

REGISTRO DE IMÓVEIS DE AVARÉ
 ILIVRO 2

(S ÚNICO DO ART. 173 DA LEI Nº 6.016 DE 31/12/1973)

Folha 89/7325

RUA E Nº DO IMÓVEL OU SUA DENOMINAÇÃO

1	MATRÍCULA	2
---	-----------	---

MUN.	3	CARACTERÍSTICAS E CONFRONTAÇÕES
------	---	---------------------------------

o lote nº 27, aos fundos 15,00 mts. confrontando com o lote 11; LOTE nº 29: - frente 15,00 mts. para a rua 53, do lado esquerdo 30,00 mts. confrontando com o lote 30, do lado direito 30,00 mts. confrontando com o lote nº 28, aos fundos 15,00 mts. confrontando com o lote 10; LOTE nº 30: - frente 15,00 mts. para a rua 53, do lado esquerdo 30,00 mts. confrontando com o lote 31, do lado direito 30,00 mts. confrontando com o lote 29, aos fundos 15,00 mts. confrontando com o lote 9; LOTE nº 31: - frente 15,00 mts. para a rua 53, do lado esquerdo 30,00 mts. confrontando com o lote 32, do lado direito 30,00 mts. confrontando com o lote 30, aos fundos 15,00 mts. confrontando com o lote 8; LOTE nº 32: - frente 15,00 mts. para a rua 53, do lado esquerdo 30,00 mts. confrontando com o lote 33, do lado direito 30,00 mts. confrontando com o lote 31, aos fundos 15,00 mts. confrontando com o lote 7; LOTE nº 33: - frente 15,00 mts. para a rua 53, do lado esquerdo 30,00 mts. confrontando com o lote 34, do lado direito 30,00 mts. confrontando com o lote 6; LOTE nº 34: - frente 15,00 mts. para a rua 53, do lado esquerdo 30,00 mts. confrontando com o lote 31, aos fundos 15,00 mts. confrontando com o lote 5; LOTE nº 35: - frente 15,00 mts. para a rua 53, do lado esquerdo 30,00 mts. confrontando com o lote 32, do lado direito 30,00 mts. confrontando com o lote 3; LOTE nº 36: - frente 15,00 mts. para a rua 53, do lado esquerdo 30,00 mts. confrontando com o lote 34, dos fundos 15,00 mts. confrontando com o lote 4; LOTE nº 36: - frente 15,00 mts. para a rua 53, do lado esquerdo 30,00 mts. confrontando com o lote 37, do lado direito 30,00 mts. para a rua 53, do lado esquerdo 30,00 mts. confrontando com o lote 38; LOTE nº 37: - frente 15,00 mts. para a rua 53, do lado esquerdo 30,00 mts. confrontando com o lote 35; LOTE nº 37: - frente 15,00 mts. para a rua 53, do lado esquerdo 30,00 mts. confrontando com o lote 2; LOTE nº 38: - frente 10,00 m. para a rua 53, do lado esquerdo 20,08m. com a rua 46, e 16,5m. em curva, do lado direito 30,00 m. confrontando com o lote 37, aos fundos 22,24m. com o lote 1; "QUADRA BZ" LOTE nº 01: - frente 7m. em curva para a rua 59, do lado esquerdo 29,9m. confrontando com o lote 2; do lado direito 38,83m. confrontando com a rua 59, aos fundos 38,5m. confrontando com os lotes 36 e 37, LOTE nº 02: - frente 15,00 mts. para a rua 58, do lado esquerdo 30,00 m. confrontando com o lote 3, ao lado direito 29,9m. confrontando com o lote 35, aos fundos 15,00 mts. confrontando com o lote nº 35; LOTE nº 03: - frente 15,00 mts. para a rua 58, do lado esquerdo 30,00 mts. confrontando com o lote 4, do lado direito 30,00 mts. confrontando com o lote 2, aos fundos 15,00 mts. confrontando com o lote 34; LOTE nº 04: - frente 15,00 mts. para a rua 58, do lado esquerdo 30,00 mts. confrontando com o lote 5, do la

4	ANTECEDENTES DOMINIAIS	continua no verso e nas folhas seguintes
---	------------------------	--

AVERBAÇÕES, ONUS, CANCELAMENTOS, ETC.

6

REFERÊNCIAS DOMINIAIS

5

**PARA SIMPLES CONSULTA
NÃO VALE COMO CERTIDÃO
VALOR: R\$ 22,26**

Visualização disponibilizada
em www.registradores.org.br

(S ÚNICO DO ART. 173 DA LEI N.º 6.015 DE 31/12/1973)

Folha 90/7325

RUA E N.º DO IMÓVEL OU SUA DENOMINAÇÃO

1	MATRÍCULA 2
MUN.	3
4	<p>ANTECEDENTES DOMINIAIS</p> <p>do direito 30,00 mts. confrontando com o lote 3, aos fundos 30,00 mts. confrontando com o lote 33; LOTE nº 05:-- frente 15,00 mts. para a rua 58, do lado esquerdo 30,00 mts confrontando com o lote 6, do lado direito 30,00- mts. aos fundos 15,00 mts. confrontando com o lote 32; LOTE nº 06:-- frente 15,00 mts. para a rua 58, do lado- esquerdo 30,00 mts. confrontando com o lote 7, ao lado direito 30,00 mts. confrontando com o lote 5, aos fundo- 15,00 mts. confrontando com o lote 31; LOTE nº 07:-- frente 15,00 mts. para a rua 58, do lado esquerdo 30,00 m. confrontando com o lote 8; do lado direito 30,00 mts. confrontando com o lote 6, aos fundos 15,00 mts. con- frontando com o lote 30; LOTE nº 08:-- frente 15,00 mts. para a rua 58, do lado esquerdo 30,00 mts. confrontan- do com o lote 9, do lado direito 30,00 mts. confrontando com o lote 7, aos fundos 15,00 mts. confrontando com- frontando com o lote 29; LOTE nº 09:-- frente 15,00 mts. para a rua 58, do lado esquerdo 30,00 mts. confrontando com o lote 10, do lado direito 30,00 mts. confrontando com o lote 8, aos fundos 15,00 mts. confrontando com o- lote 28; LOTE nº 10:-- frente 15,00 mts. para a rua 58, do lado esquerdo 30,00 mts. confrontando com o lote 11, do lado direito 30,00 mts. confrontando com o lote 9; aos fundos 15,00 mts. confrontando com o lote 27; LOTE nº 11:-- frente 15,00 mts. para a rua 58, do lado esquerdo 30,00 mts. confrontando com o lote 12, do lado di- reito 30,00 mts. confrontando com o lote 10; aos fundos 15,00 mts. confrontando com o lote 26, LOTE nº 12:-- frente 15,00 mts. para a rua 58, do lado esquerdo 30,00 mts. confrontando com o lote 13, do lado di- reito 30m. confrontando com o lote 11, aos fundos 15,00 m. confrontando com o lote 25; LOTE nº 13:-- frente 15,0 mts. para a rua 58, do lado esquerdo 30,00 mts. confrontando com o lote 14, do lado direito 30,00 mts. confon- tando com o lote 12, dos fundos 15,00 mts. confrontando com o lote 24; LOTE nº 14:-- frente 15,00 mts. para a rua 58, do lado esquerdo 30,00 mts. confrontando com o lote 15, do lado direito 30,00 mts. confrontando com o lote 13, aos fundos 15,00 mts. para digo confrontando com o lote 23; LOTE nº 15:-- frente 15,00 mts. confon- tando com a rua 58, do lado esquerdo 30m. confrontando com o lote 16, do lado direito 30,00 mts. confrontando- com o lote 14, aos fundos 15m. com o lote nº 22; LOTE nº 16:-- frente 15,00 mts. para a rua 58, do lado esquer- do 30,00 mts. confrontando com o lote 17, do lado direito 30,00 mts. confrontando com o lote 15, dos fundos 15,00 mts. confrontando com o lote 58; LOTE nº 17:-- frente 15,00 mts. para a rua 58, do lado esquerdo 30,00 mts confrontando com o lote 16, do lado direito 30,00 mts. confrontando com o lote 16, aos fundos 15,00 mts. con- frontando com o lote 58; LOTE nº 18:-- frente 7,00 m. para a rua 58, do lado esquerdo 20m. com a rua 57, e 15, 7m. em curva; do lado direito 30,00 mts. confrontando com o lote 17; aos fundos 17,00 m. confrontando com o</p>

continua no verso e nas folhas seguintes

FOLHA
VERSÃO

AVERBAÇÕES, ONUS, CANCELAMENTOS, ETC.

6

REFERÊNCIAS DOMINIAIS

5

**PARA SIMPLES CONSULTA
NÃO VALE COMO CERTIDÃO
VALOR: R\$ 22,26**

Visualização disponibilizada
em www.registradores.org.br

REGISTRO DE IMÓVEIS DE AVARÉ
 Livro 2
 (S ÚNICO DO ART. 173 DA LEI Nº 6.015 DE 31/12/1973)

Folha 91/7325

RUA E N.º DO IMÓVEL OU SUA DENOMINAÇÃO

1	MATRÍCULA 2	
MUN.	3	
4	<p>ANTECEDENTES DOMINIAIS</p> <p>característicos e confrontações</p> <p>lote nº 19; LOTE nº 19: frente 7,00 m. confrontando com a rua 57, do lado esquerdo 30m. confrontando com o lote 20; do lado direito 20m com a rua 57 e 15,7m em curva, aos fundos 17m. confrontado com o lote nº 18; LOTE nº 20: - frente 15,00 mts. para a rua 57, do lado esquerdo 30,00 mts. confrontando com o lote 21, do lado direito 30,00 mts. confrontando com o lote 19, aos fundos 15,00 mts. confrontando com o lote 17; LOTE nº 21: - frente 15,00 mts. para a rua 57, do lado esquerdo 30,00 mts. confrontando com o lote 22, do lado direito 30,00 mts. confrontando com o lote 20; aos fundos 15,00 mts. confrontando com o lote 16; LOTE nº 22: - frente 15,00 mts. para a rua 57, do lado esquerdo 30,00 mts. confrontando com o lote 23, do lado direito 30,00 mts. confrontando com o lote 21, aos fundos 15,00 mts. confrontando com o lote 15; LOTE nº 23: - frente 15,00 mts. confrontando com a Rua 57, do lado direito 30,00 mts. confrontando com o lote 22, do lado esquerdo 30m. com o lote 24- aos fundos 15,00 m. confrontando com o lote 15; LOTE nº 24: - frente 15,00 mts. para a rua 57, do lado esquerdo 30,00 mts. confrontando com o lote 25, do lado direito 30,00 mts. confrontando com o lote 23. aos fundos 15,00 mts. confrontando com o lote nº 13; LOTE nº 25: - frente 15,00 mts. para a rua 57, do lado esquerdo 30,00 mts. confrontando com o lote 26, do lado direito 30,00 mts. confrontando com o lote 24, aos fundos 15,00 mts. confrontando com o lote 22; LOTE nº 26: - frente 15,00 mts. para a rua 57, do lado esquerdo 30,00 mts. confrontando com o lote 27, do lado direito 30,00 mts. confrontando com o lote 25, aos fundos 15,00 mts. confrontando com o lote 28, do lado direito 30,00 mts. confrontando com o lote 26, aos fundos 15,00 mts. confrontando com o lote 18; LOTE nº 28: - frente 15,00 mts. para a rua 57, do lado esquerdo 30,00 mts. confrontando com o lote 29, do lado direito 30,00 mts. confrontando com o lote 27, aos fundos 15,00 mts. confrontando com o lote 9; LOTE nº 29: - frente 15,00 mts. para a rua 57, do lado esquerdo 30,00 mts. confrontando com o lote 30, do lado direito 30,00 mts. confrontando com o lote 28, aos fundos 15,00 mts. confrontando com o lote 8; LOTE nº 30: - frente 15,00 mts. para a rua 57, do lado esquerdo 30,00 mts. confrontando com o lote 31, do lado direito 30,00 mts. confrontando com o lote 30, aos fundos 15,00 mts. confrontando com o lote 6; LOTE nº 32: - frente 15,00 mts. confrontando com a rua 57, do lado esquerdo 30m. confrontando com o lote 33, do lado direito 30,00 m. confrontando com o lote 31, aos fundos 15,00 m. com o lote nº 05; LOTE nº 33: - frente 15,00 mts. para a rua 57, do lado esquerdo 30,00 mts. -</p>	<p>continua no verso e nas folhas seguintes</p>

AVERBAÇÕES, ONUS, CANCELAMENTOS, ETC.

6

REFERÊNCIAS DOMINIAIS

5

**PARA SIMPLES CONSULTA
NÃO VALE COMO CERTIDÃO
VALOR: R\$ 22,26**

Visualização disponibilizada
em www.registradores.org.br

Operador Nacional
do Sistema de Registro
Eletrônico de Imóveis



RUA E N.º DO IMÓVEL OU SUA DENOMINAÇÃO

1	MATERICULA 2
MUN.	3
4	<p>ANTECEDENTES DOMINIAIS</p> <p>confrontando com o lote 34, do lado direito 30,00 mts. confrontando com o lote 32, aos fundos 15,00 mts. confrontando com o lote 4; LOTE nº 34:- frente 15,00 mts. para a rua 57, do lado direito 30m. confrontando com o lote nº 33, do lado esquerdo 30,00 mts. confrontando com o lote nº 35; aos fundos 15,00 mts. confrontando com o lote nº 3; LOTE nº 35:- frente 15,00 mts. para a rua 57, do lado esquerdo 30,00 mts. confrontando com o lote nº 36, do lado direito 30,00 mts. confrontando com o lote 34, aos fundos 15,00 mts. confrontando com o lote 2; LOTE nº 36- frente 15,00 mts. para a rua 57, do lado esquerdo 30,00 mts. confrontando com o lote 37, do lado direito 30,00 mts. confrontando com o lote 35, aos fundos 15,00 mts. confrontando com o lote 1; LOTE nº 37:- frente 2,65m. para a rua 57, do lado esquerdo 20,43 mts. com a rua 59, e 18m em curva, do lado direito 30,00 mts. confrontando com o lote 36, aos fundos 18,5mts. confrontando com o lote 1. "QUADRA OD" LOTE nº 01:- frente 5,00 mts. para a rua 56, do lado esquerdo 30,00 mts. confrontando com o lote 2, do lado direito 20,00 mts. confrontando com a rua 60 e 15,7m em curva, aos fundos 15m. confrontando com o lote 31; LOTE nº 02:- frente 15,00 mts. para a rua 56, do lado esquerdo 30,00 mts. confrontando com o lote nº 30; LOTE nº 03:- frente 15,00 mts. confrontando com a rua 56, do lado esquerdo 30m. confrontando com o lote 2, aos fundos 15,00 m. confrontando com o lote 29; LOTE nº 04:- frente 15,00 mts. para a rua 56, do lado esquerdo 30,00 mts. confrontando com o lote 5, do lado direito 30,00 mts. confrontando com o lote 3, aos fundos 15,00m. s confrontando com o lote 28; LOTE nº 05:- frente 15,00 mts. para a rua 56 do lado esquerdo 30,00 mts. confrontando com o lote 6, do lado direito 30,00 mts. confrontando com o lote 4, aos fundos 15,00 mts. confrontando com o lote 27.- LOTE nº 06:- frente 15,00 mts. para a rua 56, do lado esquerdo 30,00 mts. confrontando com o lote 7, do lado direito 30,00 mts. confrontando com o lote 5, aos fundos 15,00 mts. confrontando com o lote 26. LOTE nº 07:- frente 15,00 mts. para a rua 56, do lado esquerdo 30,00 mts. confrontando com o lote 8, do lado direito 30,00 mts. confrontando com o lote 06, aos fundos 15,00 mts. confrontando com o lote nº 25; LOTE nº 08:- frente 15,00 mts. para a rua 56, do lado esquerdo 30,00 mts. confrontando com o lote 9. ao lado direito 30,00 mts. confrontando com o lote 7; aos fundos 15,00 mts. confrontando com o lote 10, do lado direito 30,00 mts. confrontando com o lote nº 8, aos fundos 15,00 mts. confrontando com o lote nº 23; LOTE nº 10:- frente 15,00 mts. para a rua 56, do lado esquerdo 30,00 mts. confrontando com o lote 11, do lado direito 30,00 mts. confrontando com o lote 9, aos fun -</p>

continua no verso e nas folhas seguintes

AVERBAÇÕES, ONUS, CANCELAMENTOS, ETC.

6

REFERÊNCIAS DOMINIAIS

5

**PARA SIMPLES CONSULTA
NÃO VALE COMO CERTIDÃO
VALOR: R\$ 22,26**

Visualização disponibilizada
em www.registradores.org.br

REGISTRO DE IMÓVEIS DE AVARÉ
 Livro 2

(S ÚNICO DO ART. 173 DA LEI Nº 8.015 DE 31/12/1973)

Folha 93/7325

RUA E N.º DO IMÓVEL OU SUA DENOMINAÇÃO

1	MATRÍCULA 2
MUN.	3
4	<p>ANTECEDENTES DOMINIAIS</p> <p>dos 15,00 mts. confrontando com o lote 22; LOTE nº 11:- frente 15,00 mts. para a rua 56, do lado esquerdo 30,00 mts. confrontando com o lote 12, do lado direito 30,00 mts. confrontando com o lote 10; aos fundos 15,00 mts. confrontando com o lote 21; LOTE nº 12:- frente 15,00 mts. para a rua 56, do lado esquerdo 30,00 mts. confrontando com o lote 13, do lado direito 30,00 mts. confrontando com o lote 11; aos fundos 15,00 mts. confrontando com o lote 20; LOTE nº 13:- frente 15,00 mts. para a rua 56, do lado esquerdo 30,00 mts. confrontando com o lote 14, do lado direito 30,00 mts. confrontando com o lote 12, aos fundos 15,00 mts. confrontando com o lote 19- LOTE nº 14:- frente 15,00 mts. para a rua 56, do lado esquerdo 30,00 mts. confrontando com o lote 15, do lado direito 30,00 mts. confrontando com o lote 13, dos fundos 15,00 mts. confrontando com o lote 18; LOTE nº 15:- frente 15,00 mt. para a rua 56, do lado esquerdo 30,00 mts. confrontando com o lote 16, do lado direito 30,00 mts. confrontando com o lote 14, aos fundos 15,00 mts. confrontando com o lote 17; LOTE nº 16:- frente 17,00 mts. para a rua 56, do lado esquerdo 15,5m. com a rua 55, do lado direito 25,00 mts. em curva, do lado direito 30m. confrontando com o lote 15, aos fundos 18m. confrontando com o lote 17; LOTE nº 17:- frente 4,00 mts. confrontando com a rua 53, do lado esquerdo 30m. confrontando com o lote 18, do lado direito 25,5m. confrontando com a rua 55, e 15,7m. em curva, aos fundos 33m. confrontando com o lote 19, do lado direito 30,00 m. confrontando com o lote 17, aos fundos 15,00 mts. confrontando com o lote 14; LOTE nº 19:- frente 15,00 mts. confrontando com o lote 20, do lado direito 30,00 mts. confrontando com o lote 18, aos fundos 15,00 mts. confrontando com o lote 19, do lado esquerdo 30,00 mts. confrontando com o lote 21, aos fundos 15,00 mts. confrontando com o lote 22, do lado direito 21:-frente 15,00 mts. para a rua 53, do lado esquerdo 30,00 mts. confrontando com o lote 22, do lado direito 30,00 mts. confrontando com o lote 20, aos fundos 15,00 mts. confrontando com o lote nº 11; LOTE nº 22:- frente 15,00 mts. para a rua 53, do lado esquerdo 30,00 mts. confrontando com o lote nº 10; LOTE nº 23:- frente 15,00 mts. confrontando com o lote 21, aos fundos 15,00 mts. confrontando com o lote nº 10; LOTE nº 22:- frente 15,00 mts. para a rua 53, do lado esquerdo 30,00 mts. confrontando com o lote 24, do lado direito 30,00 mts. confrontando com o lote 22, do lado direito 30,00 mts. com o lote nº 9; LOTE nº 24:- frente 15,00 mts. para a rua 53, do lado esquerdo 30,00 mts. confrontando com o lote 25, do lado direito 30,00 mts. confrontando com o lote 23. e aos fundos 15,00 mts. confrontando com o lote sob nº 8; LOTE nº 25:- LOTE, frente 15,00 mts. para-</p>

continua no verso e nas folhas seguintes

AVERBAÇÕES, ONUS, CANCELAMENTOS, ETC.

6

REFERÊNCIAS DOMINIAIS

5

**PARA SIMPLES CONSULTA
NÃO VALE COMO CERTIDÃO
VALOR: R\$ 22,26**

Visualização disponibilizada
em www.registradores.org.br

(S ÚNICO DO ART. 173 DA LEI Nº 6.015 DE 31/12/1973)

Folha 94/7325

RUA E N.º DO IMÓVEL OU SUA DENOMINAÇÃO

1	MATERICULA	2
MUN.	3	CARACTERÍSTICOS E CONFRONTAÇÕES
4	ANTECEDENTES DOMINIAIS	<p>a rua 53, do lado esquerdo 30m. confrontando com o lote 26, do lado direito 30,00 mts. confrontando com o lote nº 24, des fundos 15,00 mts. confrontando com o lote 7; LOTE nº 26:- frente 15,00 mts. para a rua 53, do lado esquerdo 30,00 mts. confrontando com o lote 27, do lado direito 30,00 mts. confrontando com o lote 25, aos fundos 15,00 mts. confrontando com o lote 6; LOTE nº 27:- frente 15,00 mts. para a rua 53, do lado esquerdo 30,00 mts. confrontando com o lote 28, do lado direito 30,00 mts. confrontando com o lote 26, aos fundos 15,00 mts. confrontando com o lote 5; LOTE nº 28:- frente 15,00 mts. para a rua 53, do lado esquerdo 30,00 mts. confrontando com o lote 29, do lado direito 30,00 mts. confrontando com o lote 27, aos fundos 15,00 mts. confrontando com o lote 4; LOTE nº 29:-frente 15,00 mts. para a rua 53, do lado esquerdo 30,00 mts. confrontando com o lote 30, do lado direito 30,00 mts. confrontando com o lote 28; aos fundos 15,00 mts. confrontando do,m o lote 30, do lado direito 30,00 mts. confrontando com o lote 28; LOTE nº 30:- frente 15,00 mts. confrontando com a rua 53, do lado direito 30,00 mts. confrontando com o lote 29, ao lado esquerdo 30,00 mts. confrontando com o lote 31, aos fundos 15,00 mts. confrontando com o lote 2; LOTE nº 31:- frente 15,00 mts. para a rua 53, do lado esquerdo 20m. com a rua 60, e 15,7m. em curva, do lado direito 30,00 mts. confrontando com o lote 30, aos fundos 15,00 mts. confrontando com o lote 1; LOTE nº 01- da "QUADRA CE"- frente 5,00 mts. para a rua 57, do lado esquerdo 30,00 mts. confrontando com o lote 2, do lado direito 20m. com a rua 60, e 15,7m. em curva, aos fundos 15,00 mts. confrontando com o lote 36; LOTE nº 02:- frente 15,00 mts. para a rua 57, do lado esquerdo 30,00 mts. confrontando com o lote 1; aos fundos 15,00 mts. confrontando com o lote 3, do lado direito 30,00 mts. confrontando com o lote 1; aos fundos 15,00 mts. confrontando com o lote 4; do lado direito 30,00 mts. confrontando com o lote 2; - aos Fundos 15,00 mts. confrontando com o lote 34, a frente 15,00 para a rua 57; LOTE nº 04:- frente 15,00 mts. para a rua 57, do lado esquerdo 30,00 mts. confrontando com o lote 3; LOTE nº 03:- frente 15,00 mts. para a rua 57, do lado esquerdo 30,00 mts. confrontando com o lote 33; LOTE nº 05:- frente 15,00 mts. para a rua 57, do lado esquerdo 30,00 mts. confrontando com o lote 6, do lado direito 30,00 mts. confrontando com o lote 4; aos fundos 15,00 mts. confrontando com o lote 32; LOTE nº 06:-frente 15,00 mts. para a rua 57, do lado esquerdo - 30,00 mts. confrontando com o lote 7, do lado direito 30,00 mts. confrontando com o lote 5, aos fundos 15,00- mts.confrontando com o lote 31; LOTE nº 07:- frente 15,00 mts. para a rua 57, do lado esquerdo 30,00 mts. confrontando com o lote 8, do lado direito 30,00 mts. confrontando com o lote 6, aos fundos 15,00 mts. confrontando com o lote 30; LOTE nº 08:- frente 15,00 mts. para a rua 57, do lado esquerdo 30,00 mts. confrontando com -</p>

continua no verso e nas folhas seguintes

6
AVERBAÇÕES, ONUS, CANCELAMENTOS, ETC.

5
REFERÊNCIAS DOMINIAIS

**PARA SIMPLES CONSULTA
NÃO VALE COMO CERTIDÃO
VALOR: R\$ 22,26**

Visualização disponibilizada
em www.registradores.org.br

Operador Nacional
do Sistema de Registro
Eletrônico de Imóveis



1 MATRÍCULA 2 RUA E N.º DO IMÓVEL OU SUA DENOMINAÇÃO

MUN. 3 CARACTERÍSTICAS E CONFRONTAÇÕES

com o lote 9; do lado direito 30,00 mts. confrontando com o lote 7; aos fundos 15,00 mts. confrontando com o lote 29; LOTE nº 09:- frente 15,00 mts. para a rua 57, do lado direito 30,00 mts. confrontando com o lote 09, do lado esquerdo 30,00 mts. confrontando com o lote 11; aos fundos 15,00 mts. confrontando com o lote 28; LOTE nº 10:- frente 15,00 mts. para a rua 57, do lado esquerdo 33,5m. confrontando com o lote 11, do lado direito 30,00 mts. confrontando com o lote 9; aos fundos 30,00 mts. confrontando com o ltes 27 e 26; LOTE nº 11:- frente 15 mts. confrontando com a rua 57, do lado esquerdo 52,20m. confrontando com o lote 12, do lado direito 33,5m. confrontando com o lote 10; aos fundos 30m. confrontando com os lotes 24 e 25; LOTE nº 12:- frente 17m. para a rua 57, do lado esquerdo 33,5m. confrontando com o lote 13, do lado direito 52,20m. confrontando com o lote 11 aos fundos 44,00 mts. confrontando com os lotes 20,21,22; LOTE nº 13:- frente 15,00 mts. para a rua 57, do lado esquerdo 30,00 mts. confrontando com o lote 14, do lado direito 33,5m. confrontando com o lote 12, aos fundos- 30,00 mts. confrontando com os lotes 18 e 19; LOTE nº 14:- frente 15,00 mts. para a rua 57, do lado esquerdo 30,00 mts. confrontando com o lote 15, do lado direito 30,00 mts. confrontando com o lote 13, aos fundos 15,00 mts. confrontando com o lote 17; LOTE nº 15:- frente 15,00 mts. para a rua 57, do lado esquerdo 20m. com a rua 58 e 15,7m. em curva, do lado direito 30,00 mts. confrontando com o lote 14; aos fundos 15,00 mts. confrontando com o lote 16; LOTE nº 16:- frente 5,00 m. para a rua 61, do lado esquerdo 30,00 m. confrontando com o lote 17; do lado direito 20m. com a rua 58, e 15,7m. em curva, dos fundos 15,00 mts. confrontando com o lote nº 15;- LOTE nº 17:- frente 15,00 mts. para a rua 61, do lado esquerdo 30,00 mts. confrontando com o lote 18, do lado direito 30,00 mts. confrontando com o lote 16, dos fundos 15,00 mts. confrontando com o lote 14; LOTE nº 18:- frente 15,00 mts. para a rua 61, do lado esquerdo 30,00 mts. confrontando com o lote 19, do lado direito 30,00 mts. confrontando com o lote 17; do lado direito 20m. com a rua 58, e 15,7m. em curva, dos fundos 15,00 mts. confrontando com o lote 19, do lado direito 30,00 mts. confrontando com o lote 18, do lado esquerdo 30,00 mts. confrontando com o lote 12; LOTE nº 21:- frente 15,00 mts. confrontando com a rua- 61, do lado esquerdo 30,00 m. confrontando com o lote 22, do lado direito 30,00 m. com o lote 20, aos fundos- 15,00 mts. confrontando com o lote 12; LOTE nº 22:- frente 20,00 mts. para a rua 61 do lado esquerdo 30,00 mts confrontando com o lote 23, do lado direito 30,00 mts. confrontando com o lote 21, aos fundos 20,00 mts. confrontando com o lote 23,

4 ANTECEDENTES DOMINIAIS continua no verso e nas folhas seguintes



Operador Nacional do Sistema de Registro Eletrônico de Imóveis

FOLHA

VERSO

AVERBAÇÕES, ONUS, CANCELAMENTOS, ETC.

6

REFERÊNCIAS DOMINIAIS

5

**PARA SIMPLES CONSULTA
NÃO VALE COMO CERTIDÃO
VALOR: R\$ 22,26**

Visualização disponibilizada
em www.registradores.org.br

Operador Nacional
do Sistema de Registro
Eletrônico de Imóveis



REGISTRO DE IMÓVEIS DE AVARÉ
 Livro 2

(S ÚNICO DO ART. 173 DA LEI N.º 6.015 DE 31/12/1973)

Folha 95/7325

RUA E N.º DO IMÓVEL OU SUA DENOMINAÇÃO

1	MATRÍCULA 2	
MUN.	3	
4	<p>ANTECEDENTES DOMINIAIS</p> <p>tando com o lote 24 e 12; <u>LOTE nº 23:-</u> frente 14,00 mts. para a rua 61, do lado esquerdo 20m. com a rua 56, do lado direito e 15,7m. em curva, do lado direito 30,00 mts. confrontando com o lote 22, aos fundos 24,00 mts. confrontando com o lote 24; <u>LOTE nº 24:-</u> frente 15,00 mts. para a rua 61, do lado esquerdo 30,00 mts. confrontando com o lote 25, do lado direito 30,00 mts. confrontando com o lote 23, aos fundos 15,00 mts. confrontando com o lote 11; <u>LOTE nº 25:-</u> frente 15,00 mts. para a rua 56, do lado esquerdo 30,00 mts. confrontando com o lote 26, do lado direito 30,00 mts. confrontando com o lote 24, aos fundos 15,00 mts. confrontando com o lote 11; <u>LOTE nº 26:-</u> frente 15,00 mts. para a rua 56, do lado esquerdo 30,00 mts. confrontando com o lote 10; <u>LOTE nº 27:-</u> frente 15,00 mts. para a rua 56, do lado esquerdo 30,00 mts. confrontando com o lote 28, do lado direito 30,00 mts. confrontando com o lote 10; <u>LOTE nº 28:-</u> frente 15,00 mts. para a rua 56, do lado esquerdo 30,00 mts. confrontando com o lote 29, do lado direito 30,00 mts. confrontando com o lote 10; <u>LOTE nº 29:-</u> frente 15,00 mts. para a rua 56, do lado esquerdo 30,00 mts. confrontando com o lote 27, aos fundos 15,00 mts. confrontando com o lote 9; <u>LOTE nº 29:-</u> frente 15,00 mts. para a rua 56, do lado esquerdo 30,00 mts. confrontando com o lote 30, do lado direito 30,00 mts. confrontando com o lote 8; <u>LOTE nº 30:-</u> frente 15,00 mts. para a rua 56, do lado esquerdo 30,00 mts. confrontando com o lote 29, do lado direito 30,00 mts. confrontando com o lote 29, aos fundos 15,00 mts. confrontando com o lote 7; <u>LOTE nº 31:-</u> frente 15,00 mts. para a rua 56, do lado esquerdo 30,00 mts. confrontando com o lote 32, do lado direito 30,00 mts. confrontando com o lote 30, aos fundos 15,00 mts. confrontando com o lote 6; <u>LOTE nº 32:-</u> frente 15,00 mts. para a rua 56, do lado esquerdo 30,00 mts. confrontando com o lote 33, do lado direito 30,00 mts. confrontando com o lote 31, dos fundos 15,00 mts. confrontando com o lote 5; <u>LOTE nº 33:-</u> frente 15,00 mts. para a rua 56, do lado esquerdo 30,00 mts. confrontando com o lote 34, do lado direito 30,00 mts. confrontando com o lote 32, aos fundos 15,00 mts. confrontando com o lote 4; <u>LOTE nº 34:-</u> frente 15,00 mts. para a rua 56, do lado esquerdo 30,00 mts. confrontando com o lote 35, do lado direito 30,00 mts. confrontando com o lote 33; aos fundos 15,00 mts. confrontando com o lote 35; <u>LOTE nº 35:-</u> frente 15,00 mts. para a rua 56, do lado esquerdo 30,00 mts. confrontando com o lote 36, do lado direito 30,00 mts. confrontando com o lote 34, aos fundos 15,00 mts. confrontando com o lote 2; <u>LOTE nº 36:-</u> frente 5,00 m. para a rua 56, do lado esquerdo 20m. com a rua 60, e 15,7 m. em curva do lado direito 30,00 mts. confrontando com o lote 35, aos fundos 15,00 m. confrontando com o lote 1; "QUADRA CF" <u>LOTE nº 01:-</u> frente 10m -</p>	<p>continua no verso e nas folhas seguintes</p>

AVERBAÇÕES, ONUS, CANCELAMENTOS, ETC.

6

REFERÊNCIAS DOMINIAIS

5

**PARA SIMPLES CONSULTA
NÃO VALE COMO CERTIDÃO
VALOR: R\$ 22,26**

Visualização disponibilizada
em www.registradores.org.br

Operador Nacional
do Sistema de Registro
Eletrônico de Imóveis



REGISTRO DE IMÓVEIS DE AVARÉ
 Livro 2

(S ÚNICO DO ART. 173 DA LEI N.º 6.015 DE 31/12/1973)

Folha 96/7325

RUA E N.º DO IMÓVEL OU SUA DENOMINAÇÃO

1	MATERICULA 2
MUN. 3	CARACTERÍSTICAS E CONFRONTAÇÕES
4	<p>para a rua 55, do lado esquerdo 30,00 mts. confrontando com o lote nº 2, do lado direito 20m, com a rua 63, e 15,7 m. em curva, aos fundos 20m, confrontando com a divisa do lote amento; <u>LOTE nº 02:-</u> frente 20,00 mts. para a rua- 55, do lado esquerdo 30,00 mts. confrontando com o lote 3, do lado direito 30,00 mts. confrontando com o lote 1- aos fundos 20,00m. confrontando com a divisa do loteamento; <u>LOTE nº 03:-</u>frente 20,00 mts. para a rua 55, do la- do esquerdo 30,00 mts. confrontando com o lote 4, do lado direito 30,00 mts. confrontando com o lote 2, aos - fundos 20,00 mts. confrontando com a divisa do loteamento; <u>LOTE nº 04:-</u> frente 20,00 mts. para a rua 55, do lado esquerdo 30,00 mts. confrontando com o lote 5, do lado direito 30,00 mts. confrontando com o lote 3, aos fun- dos 20,00 mts. confrontando com a divisa do loteamento; <u>LOTE nº 05:-</u> frente 20m. para a rua 55, do lado esquerdo- 30,00 m. confrontando com o lote 6, do lado direito 30,00 m. confrontando com o lote 4; fundos 20,00 mts. con- frontando com a divisa do loteamento; <u>LOTE nº 06:-</u> frente 20,00 mt. para a rua 55, do lado esquerdo 30,00 mts. - confrontando com o lote 7; do lado direito 30,00 mts. confrontando com o lote 5, dos fundos 20,00 mts. confrontan- do com a divisa do loteamento; <u>LOTE nº 07:-</u> frente 20,00 mts. para a rua 55; lado esquerdo 30,00 mts. confrontan- do com o lote 8; do lado direito 30,00 mts. confrontando com o lote 6, aos fundos 20,00 mts. confrontand com a- - divisa do loteamento; <u>LOTE nº 08:-</u> frente 20,00 mts. para a rua 55, do lado esquerdo 30,00 mts. confrontando com o lote 9; do lado direito 30,00 mts. confrontando com o lote 7, aos fundos 20,00 mts. confrontando com a divisa- do loteamento; <u>LOTE nº 09:-</u> frente 20,00m. para a rua 55, do lado esquerdo 30,00 mts. confrontando com o lote 10;- do lado direito 30,00 mts. confrontando com o lote 8, aos fundos 20,00 mts. confrontando com a divisa do lotea- - mento; <u>LOTE nº 10:-</u> frente 20,00 tms. confrontando com a rua 55, do lado esquerdo 30m. confrontando com o lote- 11, do lado direito 30m. confrontando com o lote 9; dos fundos 20m. confrontando com a divisa do loteamento; <u>LOTE- nº 11:-</u> frente 2000mts. para a rua 55, do lado esquerdo 30,00 mts. confrontando com o lote 12, do lado direito - 30,00 mts. confrontando com o lote 10; dos fundos 20,00 mts. confrontando com o loteamento, digo divisa do lote amento; <u>LOTE nº 12:-</u> frente 20,00 mts. para a rua 55, do lado esquerdo 30m. confrontando com a divis a do loteamento; <u>LOTE nº 13:-</u> frente 20m. confrontando com a rua 55, do lado esquerdo 30m. confrontando com o lote 11; fundos 20m. confrontando com a divis a do loteamento. <u>LOTE nº 13:-</u> frente 20m. confrontando com a rua 55, do lado esquerdo 30m. confrontando com o lote 14, do lado direito 30m. confrontan- do com o lote 12, fundos 20m. confrontando com a divisa do loteamento; <u>LOTE nº 14:-</u> frente 23m. para a rua 55, do- lado esquerdo 16,8m. confrontando com a rua 64 e 20m. em curva, do lado direito 30m. confrontando com o lote 13.- Fundos 24,5m. confrontando com a divisa do loteamento; <u>LOTE digo "QUADRA CG" LOTE nº 01:-</u> frente 10m. para a-</p>

ANTECEDENTES DOMINIAIS

continua no verso e nas folhas seguintes

AVERBAÇÕES, ONUS, CANCELAMENTOS, ETC.

6

REFERÊNCIAS DOMINIAIS

5

**PARA SIMPLES CONSULTA
NÃO VALE COMO CERTIDÃO
VALOR: R\$ 22,26**

Visualização disponibilizada
em www.registradores.org.br

REGISTRO DE IMÓVEIS DE AVARÉ
 Livro 2

(S ÚNICO DO ART. 173 DA LEI N.º 6.015 DE 31/12/1973)

Folha 97/7325

RUA E N.º DO IMÓVEL OU SUA DENOMINAÇÃO

1	MATRÍCULA 2
MUN.	3
4	<p>ANTECEDENTES DOMINIAIS</p> <p>rua Avaré, do lado esquerdo 40,00 mts. confrontando com o lote 2, do lado direito 30,00 mts. com a rua 116 e 15,7 m. em curva, aos fundos 20m. confrontando com o lote 28; <u>LOTE nº 02</u>:- frente 20,00 mts. para a rua Avaré, do lado esquerdo 40,00 mts. confrontando com o lote 3, delado direito 40,00 mts.confrontando com o lote 1. aos fundos 20,00 mts. confrontando com o lote 27; <u>LOTE nº 03</u>:- frente 20,00 mts. para a rua Avaré, do lado esquerdo 40,00 mts. confrontando com o lote 4, do lado direito 40,00 mts. confrontando com o lote 2; aos fundos 40,00 mts. confrontando com o lote 26;<u>LOTE 04</u>:- frente 20,00 mts. para a rua Avaré, do lado esquerdo 40,00 mts. confrontando com o lote 5, do lado direito 40,00 mts. confrontando com o lote 3; aos fundos 20,00 mts. confrontando com o lote 25; <u>LOTE 05</u>:- frente 20,00 mts. para a rua Avaré, do lado esquerdo 40,00 mts. confrontando com o lote 6; do lado direito 40,00 mts. confrontando com o lote 4; aos fundos 20,00 mts. confrontando com o lote 24; <u>LOTE nº 06</u>:- frente 20,00 mts. para a rua Avaré, lado esquerdo 40,00 mts. confrontando com o lote 7; do lado direito 40,00 mts. confrontando com o lote 5, fundos 20,00 mts.confrontando com o lote 23; <u>LOTE nº 07</u>:- frente 20,00 mts. para a rua Avaré, lado esquerdo 40,00 mts. confrontando com o lote 7; lado direito 40,00 mts. confrontando com o lote 6, fundos 20,00 mts. confrontando com o lote 22; <u>LOTE 08</u>:- frente 20,00 mts. para a rua Avaré, lado esquerdo 40, mts. confrontando com o lote 9; lado direito 40,00 mts. confrontando com o lote 7; fundos 20,00 mts. confrontando com o lote 21; <u>LOTE nº 09</u>:- frente 20,00 mts. para a rua Avaré, lado esquerdo 40,00 mts. confrontando com o lote 8, aos fundos 20,00 mts. confrontando com o lote 20. - <u>LOTE nº 10</u>:- frente 20,00 mts. para a rua Avaré, lado esquerdo 40,00 mts. confrontando com o lote 11, lado direito 40,00 mts. confrontando com o lote 9; aos fundos 20,00 ts. confrontando com o lote 19; <u>LOTE nº 11</u>:- frente 20,00 mts. para a rua Avaré, lado esquerdo 40,00 mts. confrontando com o lote 12, do lado direito confrontando com o lote 10, fundos 20,00 mts. confrontando com o lote 18; <u>LOTE nº 12</u>:- frente 20,00 mts. para a rua Avaré, lado esquerdo 49,00 mts. confrontando com o lote 13; lado direito 40,00 mts. confrontando com o lote 11, aos fundos 20,00 mts. confrontando com o lote 17; <u>LOTE nº 13</u>:- frente 20,00 mts. para a rua Avaré, lado esquerdo 40,00 mts. confrontando com o lote 14. ao lado direito 40,00 mts.confrontando com o lote 12; aos fundos 20,00 confrontando com o lote 16; <u>LOTE nº 14</u>:- frente 23,00 mts. para a rua Avaré, lado esquerdo 28,18m. coma rua 74 e 15,7m. em curva, lado direito 40,00 mts.confrontando com o lote 13, aos fundos 26,2m. confrontando com o lote 15;<u>LOTE nº 15</u>:- frente 7,4m. para a rua 59, lado esquerdo 40,00 m.confrontando com o lote 16; lado direito 32,18m. com a rua 64, e 16,6m. emcurva, aos fundos 26,2mts. confrontando com o lote nº 14; <u>LOTE nº 16</u>:- frente 20,00 mts. pa</p>

continua no verso e nas folhas seguintes

AVERBAÇÕES, ONUS, CANCELAMENTOS, ETC.

6

REFERÊNCIAS DOMINIAIS

5

**PARA SIMPLES CONSULTA
NÃO VALE COMO CERTIDÃO
VALOR: R\$ 22,26**

Visualização disponibilizada
em www.registradores.org.br

Operador Nacional
do Sistema de Registro
Eletrônico de Imóveis



REGISTRO DE IMÓVEIS DE AVARÉ
 Livro 2

(S ÚNICO DO ART. 173 DA LEI N.º 6.015 DE 31/12/1973)

Folha 98/7325

RUA E N.º DO IMÓVEL OU SUA DENOMINAÇÃO

1	MATRÍCULA	2	
MUN.	3	CARACTERÍSTICAS E CONFRONTAÇÕES	
4	ANTECEDENTES DOMINIAIS	<p>na a rua 59; lado esquerdo 40,00 mts. confrontando com o lote 17; lado direito 40,00 mts. confrontando com o lote 15, aos fundos 20,00 mts. confrontando com o lote 13; LOTE nº 17:- frente 20,00 mts. para a rua 59, do lado esquerdo 40,00 mts. confrontando com o lote 18; lado direito 40,00 mts. confrontando com o lote 6, dos fundos 20m confrontando com o lote 12; LOTE nº 18:- frente 20,00 mts. para a rua 59, lado esquerdo 40,00 mts. confrontando com o lote 19, lado direito 40,00 mts. confrontando com o lote 17? fundos 20,00 mts. confrontando com o lote 11; LOTE nº 19:- frente 20,00 mts. para a rua 59, do lado esquerdo 40,00 mts. confrontando com o lote 10; LOTE nº 20:- frente 20,00 mts. para a rua 59, lado esquerdo 40,00 mts. confrontando com o lote 21, lado direito 40,00 mts. confrontando com o lote 19; fundos 20,00 mts. confrontando com o lote 9; LOTE nº 21:- frente 20,00 mts. para a rua 59, do lado esquerdo 40,00 mts. confrontando com o lote 22; lado direito 40,00 mts. confrontando com o lote 20, aos fundos 20 mts. confrontando com o lote nº 8; LOTE nº 22:- frente 20,00 mts. para a rua 59, lado esquerdo 40,00 mts. confrontando com o lote 23, lado direito 40,00 mts. confrontando com o lote 21; aos fundos 20,00 mts. confrontando com o lote 7; LOTE nº 23:- frente 20,00 mts. para a rua 59, lado esquerdo 40,00 mts. confrontando com o lote 24, do lado direito 40,00 mts. confrontando com o lote 22, aos fundos 20,00 mts. confrontando com o lote 6; LOTE nº 24 - frente 20,00 mts. para a rua 59, do lado esquerdo 40,00 mts. confrontando com o lote 25, do lado direito 40,00 m. confrontando com o lote 24, fundos 20,00 mts. confrontando com o lote 5; LOTE nº 25:- frente 20,00 mts. para a - rtua 59, lado esquerdo 40,00 mts. confrontando com o lote 26, do lado direito 40,00 mts. confrontando com o lote 24, dos fundos 20,00 mts. confrontando com o lote 04; LOTE nº 26:- frente 20,00 mts. para a rua 59, do lado es- querdo 40,00 mts. confrontando com o lote 27, lado direito 40,00 mts. confrontando com o lote 25, aos fundos 20,00 mts. confrontando com o lote 3; LOTE nº 27:- frente 20,00 mts. para a rua 59, lado esquerdo 40,00 mts. confrontando com o lote 28; lado direito 40,00 mts. confrontando com o lote 29; fundos 20,00 mts. confrontando com o lote 2; LOTE nº 28:- frente 10m. para a rua 59, lado esquerdo 30m. com a rua 116, e 15,7m. em curva, lado direito 40,00 mts. confrontando com o lote 27, aos fundos 20,00 mts. confrontando com o lote nº 01; "QUADRA CH" = LOTE nº 01:- frente 10,00 m. para a rua 116, lado esquerdo 30m. com a rua 59, e 15,7m. em curva, lado direito 40m. confrontando com o lote 22. aos fundos 20,00 mts. confrontando com o lote 3, ao lado direito 40,00 mts. confrontando com os lotes 1 e 22; aos fundos 20,00 mts. confrontando com o lote 21; LOTE nº 03:- frente 20,00 mts. para a rua 59.-</p>	
			continua no verso e nas folhas seguintes



Operador Nacional do Sistema de Registro Eletrônico de Imóveis

6
REFERÊNCIAS DOMINIAIS
AVERBAÇÕES, ONUS, CANCELAMENTOS, ETC.

**PARA SIMPLES CONSULTA
NÃO VALE COMO CERTIDÃO
VALOR: R\$ 22,26**

5

Visualização disponibilizada
em www.registradores.org.br

Operador Nacional
do Sistema de Registro
Eletrônico de Imóveis



REGISTRO DE IMÓVEIS DE AVARÉ
 Livro 2

(S ÚNICO DO ART. 173 DA LEI Nº 6.015 DE 31/12/1973)

Folha 99/7325.

Operador Nacional
 do Sistema de Registro
 Eletrônico de Imóveis



1	MATERICULA 2	RUA E N.º DO IMÓVEL OU SUA DENOMINAÇÃO
MUN.	3	CARACTERÍSTICAS E CONFRONTAÇÕES
4	ANTECEDENTES DOMINIAIS	continua no verso e nas folhas seguintes

do lado esquerdo 40,00 mts. confrontando com o lote 4, ao lado direito 60,00 mts. confrontando com os lotes 2, e 21, fundos 28.27 m. ts. confrontando com os lotes 11 e 12. LOTE nº 04:- frente 20,00 mts. para a rua 59, lado esquerdo 40,00 mts. confrontando com o lote 5; lado direito 40,00 mts. confrontando com o lote 3, aos fundos 20,00 mts. confrontando com o lote 10; LOTE nº 05:- frente 20,00 mts. para a rua 59, lado esquerdo 40,00 mts. confrontando com o lote 6, lado direito 40,00 mts. confrontando com o lote 4; fundos 20,00 mts. confrontando com os lotes 9, e 10; LOTE nº 06:- frente 20,00 mts. para a rua 59, do lado esquerdo 40,00 mts. confrontando com o lote 7, do lado direito 40,00 mts. confrontando com o lote 5; aos fundos 20,00 mts. confrontando com o lote 9; LOTE nº 07:- frente 20,00 mts. para a rua 59, do lado esquerdo 40,00 mts. confrontando com o lote 8; do lado direito 40,00 mts. confrontando com o lote 6; aos fundos 20,00 mts. confrontando com o lote 9; LOTE nº 08:- frente 26,5m. apara a rua 59, do lado esquerdo 32,00 mts. com a rua 57 e 23 m. em curva, do lado direito 40,000 mts. confrontando com o lote 9; LOTE nº 09:- frente 43,62m. para a rua 57, do lado esquerdo 43,00 mts. confrontando com o lote 11; do lado direito 43,00 mts. confrontando com os lotes 5, 6, 7 e 8; aos fundos 0,0m. por ser um triângulo retângulo; LOTE nº 10:- frente 21,38 mts. para a rua 57; do lado esquerdo 64,00 mts. confrontando com o lote 11; do lado direito 43,00 mts. confrontando com os lotes 5, 6, 7 e 8; aos fundos 30,00 mts. confrontando com os lotes 4 e 5; LOTES nº 11:- frente 18,85 mts. para a rua 57; do lado esquerdo 64,00 mts. confrontando com o lote 12; do lado direito 64,00 mts. confrontando com o lote 10; aos fundos 18,85 mts. confrontando com o lote 3; LOTE nº 12:- frente 18,85 para a rua 57; do lado esquerdo 64,00 mts. confrontando com o lote 13, do lado direito 64,00 mts. confrontando com o lote 11; fundos 18,85 mts. confrontando com o lote 3, e 20; LOTE nº 13:- frente 18,85 mts. para a rua 57; do lado esquerdo 64,00 mts. confrontando com o lote 14; do lado direito 64,00 mts. confrontando com o lote 12; dos fundos 18,85 mts. confrontando com o lote 20; LOTE nº 14:- frente 21,38 mts. para a rua 57; do lado esquerdo 43,00 mts. confrontando com o lote 15; do lado direito 64,00 mts. confrontando com o lote 15; do lado direito 64,00 mts. confrontando com o lote 15; do lado direito 64,00 mts. confrontando com o lote 13; do lado direito 41,62 mts. confrontando com a rua 57, do lado esquerdo 59,5m. confrontando com os lotes 16, 17, 18, do lado direito 43,00 mts. confrontando com o lote 14; fundos 0m. por ser um triângulo retângulo; LOTE nº 16:- frente 49m. para a rua 58 e 12m. em curva para a rua 57; lado esquerdo 37,00 m. confrontando com o lote 17, do lado direito 29,5m. confrontando com o lote 15; fundos 0,0m. LOTE Nº 17:- frente 20,01 mts. para a rua 116; lado esquerdo 40,00 mts. confrontando com o lote 18; lado direito 37,00m. confrontando com o lote 16, fundos 20m. confrontando com o lote nº 15; LOTE-

AVERBAÇÕES, ONUS, CANCELAMENTOS, ETC.

6

REFERÊNCIAS DOMINIAIS

5

**PARA SIMPLES CONSULTA
NÃO VALE COMO CERTIDÃO
VALOR: R\$ 22,26**

Visualização disponibilizada
em www.registradores.org.br

Operador Nacional
do Sistema de Registro
Eletrônico de Imóveis



(S ÚNICO DO ART. 173 DA LEI Nº 6.015 DE 31/12/1973)

Folha 100/7325

1	MATRÍCULA	2	RUA E Nº DO IMÓVEL OU SUA DENOMINAÇÃO
MUN.	3	CARACTERÍSTICAS E CONFRONTAÇÕES	
4	ANTECEDENTES DOMINIAIS		

nº 18:- frente 20,00 mts. para a rua 116, do lado esquerdo 40,00 mts. confrontando com o lote 19; do lado direito 40,00 mts. confrontando com o lote 17; aos fundos 20,00 mts. confrontando com os lotes 14 e 15; LOTE nº 19:- frente 20,00 mts. para a rua 116; do lado esquerdo 40,00 mts. confrontando com o lote 20, do lado direito 40,00 mts. confrontando com o lote 18; aos fundos 20,00 mts. confrontando com o lote 14; LOTE nº 20:- frente 20,00 mts. para a rua 116, do lado esquerdo 40,00 mts. confrontando com o lote 21, do lado direito 40,00 mts. confrontando com o lote 19; aos fundos 20,00 mts. confrontando com o lote 13; LOTE nº 21:- frente 20,00 mts. para a rua 116, do lado esquerdo 60,00 mts. confrontando com o lote 22 e 2; do lado direito 40,00 mts. confrontando com o lote 20, aos fundos 20,00 mts. confrontando com o lote 3; LOTE nº 22:- frente 20,00 mts. para a rua 116, do lado esquerdo 40,00 mts. confrontando com o lote 1; do lado direito 40,00 mts. confrontando com o lote 21, aos fundos 20,00 mts. confrontando com o lote 2; QUADRA CL" LOTE nº 01:- frente 5,00 mts. para a rua 57, do lado esquerdo 30,00 mts. confrontando com o lote 2, do lado direito 20,00 m. coma rua 58 de 15,7m. em curva aos fundos 15,00 mts. confrontando com o lote 34; LOTE nº 02:- frente 15,00 mts. para a rua 57, do lado esquerdo 30,00 mts. confrontando com o lote 3, do lado direito 30,00 mts. confrontando com o lote 15,00 mts. para a rua 57, do lado esquerdo 30,00 mts. confrontando com o lote 4; do lado direito 30m. confrontando com o lote 2; aos fundos 15,00 mts. para a rua 57, do lado esquerdo 30,00 mts. confrontando com o lote 3; LOTE nº 03:- frente 15,00 mts. para a rua 57, do lado esquerdo 30,00 mts. confrontando com o lote 4; do lado direito 30,00 mts. confrontando com o lote 5, do lado direito 30,00 mts. confrontando com o lote 3, aos fundos 15,00 mts. confrontando com o lote 31; LOTE nº 05:- frente 15,00 mts. para a rua 57, do lado esquerdo 30,00 mts. confrontando com o lote 6; aos fundos 15,00 mts. confrontando com o lote 30, do lado direito 30,00 mts. confrontando com o lote 4; LOTE nº 06:- frente 15,00 mts. para a rua 57, do lado esquerdo 30,00 mts. confrontando com o lote 7, do lado direito 30,00 mts. confrontando com o lote 5, aos fundos 15,00 mts. confrontando com o lote 29; LOTE nº 07:- frente 15,00 mts. para a rua 57, lado esquerdo 30,00 mts. confrontando com o lote 8, do lado direito 30,00 mts. confrontando com o lote 6, aos fundos 15,00 mts. confrontando com o lote 28; LOTE nº 08:- frente 15,00 mts. para a rua 57, do lado esquerdo 30,00 mts. confrontando com o lote 9; do lado direito 30,00 mts. confrontando com o lote 7, aos fundos 15,00 mts. confrontando com o lote 27; LOTE nº 09:- frente 15,00 mts. para a rua 57, do lado esquerdo 30,00 mts. confrontando com o lote 10, do lado direito 30,00 mts. confrontando com o lote 8; aos fundos 15,00 mts. confrontando com o lote 26; LOTE nº 10:- frente 15,00 mts. para a rua 57, do lado esquerdo 30,00 mts. confrontando

continua no verso e nas folhas seguintes

AVERBAÇÕES, ONUS, CANCELAMENTOS, ETC.

6

REFERÊNCIAS DOMINIAIS

5

**PARA SIMPLES CONSULTA
NÃO VALE COMO CERTIDÃO
VALOR: R\$ 22,26**

Visualização disponibilizada
em www.registradores.org.br

Operador Nacional
do Sistema de Registro
Eletrônico de Imóveis



AVERBAÇÕES, ONUS, CANCELAMENTOS, ETC.

6

REFERÊNCIAS DOMINIAIS

5

**PARA SIMPLES CONSULTA
NÃO VALE COMO CERTIDÃO
VALOR: R\$ 22,26**

Visualização disponibilizada
em www.registradores.org.br

FOLHA

VERSO

AVERBAÇÕES, ONUS, CANCELAMENTOS, ETC.

6

REFERÊNCIAS DOMINIAIS

5

**PARA SIMPLES CONSULTA
NÃO VALE COMO CERTIDÃO
VALOR: R\$ 22,26**

Visualização disponibilizada
em www.registradores.org.br

Operador Nacional
do Sistema de Registro
Eletrônico de Imóveis



REGISTRO DE IMÓVEIS DE AVARÉ

LIVRO 2

(S ÚNICO DO ART. 173 DA LEI Nº 6.015 DE 31/12/1973)

Folha 103/7325

RUA E N.º DO IMÓVEL OU SUA DENOMINAÇÃO

1	MATRÍCULA 2	
MUN.	3	
<p>CARACTERÍSTICAS E CONFRONTAÇÕES</p> <p>direito 50,00 m ts.confrontando com o lote 4. aos fundos 20,00 mts. confrontando com o lote 24; <u>LOTE nº 06:-</u> frente 20,00 mts. para a rua 61 do lado esquerdo 50,00 mts. confrontando com o lote 7; do lado direito 50,00 mts. confrontando com o lote 5; aos fundos 20,00 mts. confrontando com o lote 23; <u>LOTE nº 07:-</u> frente 20,00 mts. para a rua 61, do lado esquerdo 50,00 mts. confrontando com o lote 8; do lado direito 50,00 mts. confrontando com o lote 6, aos fundos 20,00 mts. confrontando com o lote nº 22; <u>LOTE nº08:-</u> frente 20,00mts. para a rua 61, do lado esquerdo 50,00 mts. confrontando com o lote 9; do lado direito 50,00 mts. confrontando com o lote 7; aos fundos 20,00 mts. confrontando com o lote 10; do lado esquerdo 50,00 mts. para a rua 61, do lado esquerdo 50,00 mts. confrontando com o lote 10; do lado direito 50,00 mts. confrontando com o lote 8; aos fundos 20,00 mts. confrontando com o lote 20; <u>LOTE nº 10:-</u> frente 20,00 mts. para a rua 61, do lado esquerdo 50,00 mts. confrontando com o lote 9; aos fundos 20,00 mts. confrontando com o lote 12; para a rua 61, do lado esquerdo 50,00 mts. confrontando com o lote 10; aos fundos 20,00 mts. confrontando com o lote 10; do lado esquerdo 50,00 mts. confrontando com o lote 10; do lado direito 50,00 mts. confrontando com o lote 10; aos fundos 20,00 mts. confrontando com o lote 12; para a rua 61, do lado esquerdo 50,00 mts. confrontando com o lote 11; aos fundos 20,00 mts. confrontando com o lote 13; do lado direito 50,00 mts. confrontando com o lote 11; aos fundos 20,00 mts. confrontando com o lote 17; <u>LOTE nº 13:-</u> frente 20,00 mts. para a rua 61, do lado esquerdo 50,00 mts. confrontando com o lote 14, do lado direito 50,00 mts. confrontando com o lote 12; aos fundos 20,00 mts. confrontando com o lote 16; <u>LOTE nº 14:-</u> frente 20,00 mts. para a rua 61, do lado esquerdo 50,00 mts. confrontando com o lote 15; do lado esquerdo 50,00 mts. confrontado como lote 13; aos fundos 20,00 mts. confrontando com o lote 15; - <u>LOTE nº 15:-</u> frente 20,00mts. para a rua 61; do lado esquerdo 37,00 mts. confrontando com o lote 16; do alado direito 50,00 mts.confrontando com o lote 14; aos fundos 23,8m confrontando com a rua 64; <u>LOTE nº 16:-</u> frente 25,00 mts. para a rua 61,d o lado esquerdo 23,00 mts. em curva para a rua 64, do lado direito 37m. confrontando com o lote 15, aos fundos 35,49mts. confrontando com a rua 64. <u>LOTE nº 17:-</u> frente 69,22m. para a rua 64, do lado esquerdo 36,2m.confrontando com o lote 18; lado direito 0,0m. par ser triangulo retângulo, ao fundos 59m.confrontando com os lotes 12,13,e 14; <u>LOTE nº 18:-</u> frente 23,46mts. para a rua 64; do lado esquerdo 48,46mts.confrontando com o lote 19; lado direito 36,2m. confrontando com o lote 17; aos fundos 20,00 mts.confrontando com o lote nº 11; <u>LOTE nº 19:-</u> frente 23,46mts. para a rua 64, lado esquerdo 60,73 m. confrontando com o lote 20; do lado direito 48,46m. confrontando com o lote 18; aos fundos 20,00 mts. confrontando com o lote 18;</p>		



ANTECEDENTES DOMINIAIS

continua no verso e nas folhas seguintes

AVERBAÇÕES, ONUS, CANCELAMENTOS, ETC.

6

REFERÊNCIAS DOMINIAIS

5

**PARA SIMPLES CONSULTA
NÃO VALE COMO CERTIDÃO
VALOR: R\$ 22,26**

Visualização disponibilizada
em www.registradores.org.br

Operador Nacional
do Sistema de Registro
Eletrônico de Imóveis



REGISTRO DE IMÓVEIS DE AVARÉ
LIVRO 2

(S ÚNICO DO ART. 173 DA LEI N.º 6.015 DE 31/12/1973)

Folha 104/7325

RUA E N.º DO IMÓVEL OU SUA DENOMINAÇÃO

1	MATRÍCULA	2
MUN.	3	CARACTERÍSTICOS E CONFRONTAÇÕES
4	ANTECEDENTES DOMINIAIS	<p>confrontando com o lote 20; LOTE nº 20:-- frente 23,46m. para a rua 64, do lado esquerdo 73,00 mts. confrontando com o lote 21, do lado direito 60,73 mts. confrontando com o lote 19; aos fundos 20,00 mts. confrontando com o lote 9; LOTE nº 21:-- frente 19,00 m. para a rua 55 e 64 em curva, do lado esquerdo 74,00 mts. confrontando com o lote 22, do lado direito 78,00 mts. confrontando com o lote 20, dos fundos 20,00 mts. confrontando com o lote 8; LOTE nº 22:-- frente 22,40mts. para a rua 55, do lado esquerdo 62,00 mts. confrontando com o lote 23, do lado direito 74,00 mts. confrontando com o lote 21; aos fundos 20,00 mts. confrontando com o lote 7; LOTE nº 23 frente 23,74mts. para a rua 55, do lado esquerdo 49,25mts. confrontando com o lote 24, do lado direito 62,00 mts. confrontando com o lote 22; aos fundos 20,00 mts. confrontando com o lote 6; LOTE nº 24:-- frente 23,74 mts para a rua 55, do lado esquerdo 36,4mts. confrontando com o lote 25, do lado direito 49,25mts. confrontando com o lote 23; aos fundos 20,00 mts. confrontando com o lote 5; LOTE nº 25:-- frente 67,63mts. para a rua 55; do lado esquerdo 0,0m. por ser triângulo retângulo de lado direito 36,4mts. confrontando com o lote 24; aos fundos 57,00 mts. confrontando com os lotes 2, 3 e 4; LOTE nº 01:-- da "QUADRA CK" - frente 10,00 mts. para a rua 13+13m. em curva, fundos 53,20m. confrontando com o lote 26 e 27; LOTE nº 02:-- frente 20,00 mts. para a rua S. Cristina, lado esquerdo 50,00 m. confrontando com o lote 3; do lado direito 50,00 m. confrontando com o lote 1 - aos fundos 20,00 ms. confrontando com o lote 25; LOTE nº 03:-- frente 20,00 mts. para a rua S. Cristina, do lado esquerdo 50,00 mts. confrontando com o lote 4; do lado direito 50,00 mts. confrontando com o lote 2, aos fundos 20,00 mts. confrontando com o lote 24; LOTE nº 04:-- frente 20,00 mts. para a rua S. Cristina, do lado esquerdo 50,00 mts. confrontando com o lote 5; do lado direito 50,00 mts. confrontando com o lote 3, aos fundos 20,00 mts. confrontando com o lote 23A - LOTE nº 05:-- frente 20,00 mts. para a rua S. Cristina, do lado esquerdo 50,00 mts. confrontando com o lote 6, do lado direito 50,00 mts. confrontando com o lote 4, aos fundos 20,00 mts. confrontando com o lote 22; LOTE nº 06:-- frente 20,00 mts. para a rua S. Cristina, do lado esquerdo 50,00 mts. confrontando com o lote 73 do lado direito 50,00 mts. confrontando com o lote 5; dos fundos 20,00 mts. confrontando com o lote 21A; LOTE nº 07:-- frente 20,00 mts. para a rua S. Cristina, do lado esquerdo 50,00 mts. confrontando com o lote 8; do lado direito 50,00 mts. confrontando com o lote 6; aos fundos 20,00 mts. confrontando com o lote 20; LOTE nº 08:-- frente 20,00 m. para a rua S. Cristina; do lado direito 50m. confrontando com o lote 7; do lado esquerdo 50m. confrontando com o lote 9; aos fundos 20,00 mts. confrontando com o lote</p>

continua no verso e nas folhas seguintes

FOLHA

VERSO

AVERBAÇÕES, ONUS, CANCELAMENTOS, ETC.

6

REFERÊNCIAS DOMINIAIS

5

**PARA SIMPLES CONSULTA
NÃO VALE COMO CERTIDÃO
VALOR: R\$ 22,26**

Visualização disponibilizada
em www.registradores.org.br

(S ÚNICO DO ART. 173 DA LEI Nº 6.015 DE 31/12/1973)

Folha 105/7325

RUA E N.º DO IMÓVEL OU SUA DENOMINAÇÃO

1	MATRÍCULA 2	
MUN.	3	
4	<p>ANTECEDENTES DOMINIAIS</p> <p>19; <u>LOTE nº 09</u>:-frente 20,00 mts. para a rua Sta Cristina, do lado esquerdo 50,00 mts.confrontando com o lote 10, do lado direito 50,00 mts.confrontando com o lote 8; aos fundos 20,00 mts. confrontando com o lote 18; <u>LOTE nº 10</u>:- frente 20,00 mts. para a rua Sta Cristina, do lado esquerdo 50,00 mts.confrontando com o lote 11; do lado direito 50,00 mts. confrontando com o lote 9; aos fundos 20,00 mts.confrontando com o lote 17; <u>LOTE nº 11</u>:- frente 20,00 mts. para a rua S. Cristina, do lado esquerdo 50,00 mts.com o lote 12, do lado direito 50,00 mts.-confrontando com o lote 10; aos fundos 20,00 mts. confrontando com o lote 16; <u>LOTE Nº 12</u>:- frente 20,00 mts. para a rua S. Cristina, do lado esquerdo 50,00 mts.confrontando com o lote 13, do lado direito 30,00 mts.confrontando com o lote 11; aos fundos 20,00 mts.confrontando com o lote 15; <u>LOTE nº 13</u>:- frente 30,00 mts.para-rua S.Crisitna, do lado esquerdo 40m.com a rua 65, e 15,7m. em curva, do lado direito 50m. confrontando com o lote 12, aos funods, 20,00 mts. confrontando com o lote 14; <u>LOTE nº 14</u>:- frente 10,00mts. para a rua 64, do lado esquerdo 50,00 mts.confrontando com o lote 13; <u>LOTE nº 15</u>:- frente 20,00 mts. para a rua 64, do lado esquerdo 50,00 mts.confrontando com o lote 16; do lado direito 40m.com a rua 65, e 15,7m. em curva, e aos fundos. 20,00 mts.confrontando com o lote 13; <u>LOTE nº 16</u>:- frente 20,00 mts. para a rua 64, do lado esquerdo 50,00 mts. para confrontando com o lote 16, do lado direito 50,00 mts.confrontando com o lote 14; aos funods 20,00 mts.confrontando com o lote 12; <u>LOTE nº 17</u>:- frente 20,00 mts. para a rua 64, do lado esquerdo 50,00 mts.confrontando com o lote 17; do lado direito 50,00 mts.confrontando com o lote 15; aos funods 20,00 mts. confrontando com o lote 11; <u>LOTE nº 18</u>:- frente 20,00 mts. para a rua 64, do lado esquerdo 50,00 mts.confrontando com o lote 16; dos funods 20,00mts. confrontando com o lote 18; do lado direito 50,00 mts. confrontando com o lote 10; <u>LOTE nº 19</u>:- frente 20,00 mts. para a rua 64, do lado esquerdo 50,00 mts.confrontando com o lote 17; dos funods 20,00 mts.confrontando com o lote 9; <u>LOTE nº 20</u>:- frente 20,00mts. para a rua 64, do lado esquerdo 50,00 mts.confrontando com o lote 20, do lado direito 50,00 mts.confrontando com o lote 8; <u>LOTE nº 21</u>:- frente 20,00mts. para a rua 64, do lado esquerdo 50,00 mts.confrontando com o lote 21; do lado direito 50,00 mts.confrontando com o lote 22; do lado esquerdo 50,00 mts.confrontando com o lote 7; <u>LOTE nº 22</u>:- frente 20,00 mts.para a rua 64, do lado esquerdo 50,00 mts.confrontando com o lote 22, do lado direito 50,00 mts.confrontando com o lote 20, e aos fundos 20,00 mts.confrontando com o lote 6; <u>LOTE nº 23</u>:- frente 20,00 mts.para a rua 64, do lado esquerdo 50,00 mts.confrontando com o lote 23, do lado direito 50,00 mts.confrontando com o lote 21; aos funods 20,00 mts.confrontando com o lote 5; <u>LOTE nº 24</u>:- frente 20,00 mts. para a rua 64, do lado esquerdo 50,00 mts. confro</p>	<p>continua no verso e nas folhas seguintes</p>

AVERBAÇÕES, ONUS, CANCELAMENTOS, ETC.

6

REFERÊNCIAS DOMINIAIS

5

**PARA SIMPLES CONSULTA
NÃO VALE COMO CERTIDÃO
VALOR: R\$ 22,26**

Visualização disponibilizada
em www.registradores.org.br

Operador Nacional
do Sistema de Registro
Eletrônico de Imóveis



REGISTRO DE IMÓVEIS DE AVARÉ
LIVRO 2

(S ÚNICO DO ART. 173 DA LEI Nº 6.015 DE 31/12/1973)

Folha 106/7325

RUA E Nº DO IMÓVEL OU SUA DENOMINAÇÃO

MATRÍCULA

MUN.

CARACTERÍSTICAS E CONDIÇÕES

3

4

tando com o lote 24, do lado direito 50,00 mts. confrontando com o lote 22; dos fundos 20,00 mts. confrontando com o lote 04; LOTE nº 24:- frente 20,00 mts. para a rua 64, do lado esquerdo 50,00 mts. confrontando com o lote 3- te 25; do lado direito 50,00 mts. confrontando com o lote 23; aos fundos 20,00 mts. confrontando com o lote 3- LOTE nº 25:- frente 20,00 mts. para a rua 64, do lado esquerdo 50,00 mts. confrontando com o lote 26; do lado - direito 50,00 mts. confrontando com o lote 24, aos fundos 20,00 mts. confrontando com o lote 2; LOTE nº 26:- frente 20,00 mts. para a rua 64, do lado esquerdo 50,00 mts. confrontando com o lote 27; do lado direito 50,00- mts. confrontando com o lote 25; dos fundos 20,00 mts. confrontando com o lote 1; LOTE nº 27:- frente 10,00 mts. confrontando com a rua 64; do lado esquerdo 44,7m. com a rua Avaré, e 13,6m. em curva, do lado direito 50m. con- frontando com o lote 26, fundos 33,2m. confrontando com o lote 1; "QUADRA CL". LOTE nº 01:- frente 10m. com a rua frontando com o lote 26, fundos 33,2m. confrontando com o lote 2; do lado direito 30m. confrontando com a rua 10j, e 15,7m. - 36; do lado esquerdo 40m. confrontando com o lote 2; do lado direito 30m. confrontando com a rua 10j, e 15,7m. - em curva, aos fundos 20,00 mts. confrontando com o lote 24, LOTE nº 02:- frente 20,00 mts. para a rua 36, do la- do esquerdo 40,00 mts. confrontando com o lote 3; do lado direito 40,00 mts. confrontando com o lote 1; aos fun- dos 20,00 mts. confrontando com o lote 23; LOTE nº 03:- frente 20,00 mts. para a rua 36, do lado esquerdo 40,00- mts. confrontando com o lote 4; do lado direito 40,00 mts. confrontando com o lote 2, aos fundos 20,00 mts. con- frontando com o lote nº 22; LOTE nº 04:- frente 20,00 mts. para a rua 36, do lado esquerdo 40,00 mts. confrontan- do com o lote 5; do lado direito 40,00 mts. confrontando com o lote 6; aos fundos 20,00 mts. confrontando com o- lote 24; LOTE nº 05:- frente 20,00 mts. para a rua 36, do lado esquerdo 40,00 mts. confrontando com o lote 6, - do lado direito 40,00 mts. confrontando com o lote 4; aos fundos 20,00 mts. confrontando com o lote 20; LOTE - nº 06:- frente 20,00 mts. para a rua 36, do lado esquerdo 40,00 mts. confrontando com o lote 7; do lado direito 40,00 mts. confrontando com o lote 6; aos fundos 20,00 mts. confrontando com o lote 8; do lado direito 40,00 mts. confrontan- do com o lote 6; aos fundos 20,00 mts. confrontando com o lote 18; LOTE nº 08:- frente 20,00 mts. confrontan- do com a rua 36, do lado esquerdo 40,00 mts. confrontando com o lote 17; LOTE nº 09:- frente 20,00 mts. com o lote - 9; aos fundos 20,00 mts. confrontando com o lote 10, do lado direito 40,00 mts. confrontando com o lote 8, aos fun- dos 20,00 mts. confrontando com o lote 16; LOTE nº 10:- frente 20,00 mts. confrontando com a rua 36, do lado es- querdo 40,00 mts. confrontando com o lote 11; do lado direito 40,00 mts. confrontando com o lote 9, aos fundos-

4 ANTECEDENTES DOMINIAIS

continua no verso e nae folha seguinte

AVERBAÇÕES, ONUS, CANCELAMENTOS, ETC.

6

REFERÊNCIAS DOMINIAIS

5

**PARA SIMPLES CONSULTA
NÃO VALE COMO CERTIDÃO
VALOR: R\$ 22,26**

Visualização disponibilizada
em www.registradores.org.br

REGISTRO DE IMÓVEIS DE AVARÉ
 Livro 2

(S ÚNICO DO ART. 173 DA LEI N.º 9.015 DE 31/12/1973)

Folha 107/7325

RUA E N.º DO IMÓVEL OU SUA DENOMINAÇÃO

1	MTRÍCULA 2	
MUN.	3	
4	<p>ANTECEDENTES DOMINIAIS</p> <p>20,00 mts. confrontando com o lote 15; <u>LOTE nº 14</u>:- frente 20,00 mts para a rua 36, do lado esquerdo 40,00 m. confrontando com o lote 12, do lado direito 40,00 mts. confrontando com o lote 10, aos fundos 20,00 mts. confrontando com o lote 14; <u>LOTE nº 12</u>:- frente 24,00 mts. para a rua 36, do lado esquerdo 30,00 mts. com a rua 35 e 15,7m. em curva, do lado direito 40,00 mts. confrontando com o lote 11, aos fundos 34,00 mts. confrontando com o lote 13; <u>LOTE nº 13</u>:- frente 24,00 mts. confrontando com a rua 34, do lado esquerdo 40m. confrontando com o lote 14, do lado direito 30m. com a rua 35 e 15,7m em curva, fundos 34m. confrontando com o lote nº 13, <u>LOTE nº 14</u>:- frente 20,00 mts. para a rua 34, do lado esquerdo 40,00 mts. confrontando com o lote 15, do lado direito 40,00 mts. confrontando com o lote 13, aos fundos 20,00 mts. confrontando com o lote 11; <u>LOTE nº 15</u>:- frente 20,00 mts. para a rua 34, do lado esquerdo 40,00 mts. confrontando com o lote 10; <u>LOTE nº 16</u>:- frente 20,00 mts. para a rua 34, do lado esquerdo 40,00 mts. confrontando com o lote 17; aos lado direito 40,00 mts. confrontando com o lote 15; aos fundos 20,00 mts. confrontando com o lote 10; <u>LOTE nº 17</u>:- frente 20,00 mts. confrontando com o lote 15; aos fundos 20,00 mts. confrontando com o lote 9; <u>LOTE nº 18</u>:- frente 20,00 mts. para a rua 34- do lado esquerdo 40,00 mts. confrontando com o lote 19, do lado direito 40,00 mts. confrontando com o lote 17- aos fundos 20,00 mts. confrontando com o lote 7; <u>LOTE nº 19</u>:- frente 20,00 mts. para a rua 34, do lado esquerdo 40,00 mt s. confrontando com o lote 20, do lado direito 40,00 mts. confrontando com o lote 18, aos fundos 20,00 mts. confrontando com o lote 6; <u>LOTE nº 20</u>:- frente 20,00 mts. para a rua 34, do lado esquerdo 40,00 mts. confrontando com o lote 21, do lado direito 40,00 m s. confrontando com o lote 19, aos fundos 20,00 m ts. confrontando com o lote 5; <u>LOTE nº 21</u>:- frente 20,00 mts. para a rua 34, do lado esquerdo 40,00 mts. confrontando com o lote 22; do lado direito 40,00 mts. confrontando com o lote 20, aos fundos 20,00 mts. confrontando com o lote 4; <u>LOTE nº 22</u>:- frente 20,00 mts. para a rua 34, do lado esquerdo 40,00 mts. confrontando com o lote 23, do lado direito 40,00 mts. confrontando com o lote 21, dos fundos 20,00 mts. confrontando com o lote 3; <u>LOTE nº 23</u>:- frente 20,00 m ts. para a rua 34, do lado esquerdo 40,00 mts. confrontando com o lote 24, do lado direito 40,00 mts. confrontando com o lote 22, aos fundos 20,00 mts. confrontando com o lote 2. <u>LOTE nº 24</u> 40,00 mts. confrontando com o lote , digo; <u>LOTE nº 24</u>:- frente 10,00 mts. para a rua 34, do lado esquerdo</p>	

continua no verso e nas folhas seguintes

AVERBAÇÕES, ONUS, CANCELAMENTOS, ETC.

6

REFERÊNCIAS DOMINIAIS

5

**PARA SIMPLES CONSULTA
NÃO VALE COMO CERTIDÃO
VALOR: R\$ 22,26**

Visualização disponibilizada
em www.registradores.org.br

(S ÚNICO DO ART. 173 DA LEI N.º 6.015 DE 31/12/1973)

Folha 108/7325

RUA E N.º DO IMÓVEL OU SUA DENOMINAÇÃO

1	MATRÍCULA	2
3	CARACTERÍSTICAS E CONFRONTAÇÕES	

30,00 m. com a rua 101, do digo e 15,7m, com curva, do lado direito 40,00 mts. confrontando com o lote 23, aos fundos 20,00 mts. confrontando com o lote 1, "QUADRA CM": LOTE n.º 01:- frente 10,00 mts. para a rua 38, do lado direito 40,00m. com a rua 101, e 15,7m, em curva, do lado esquerdo 50,00 mts. confrontando com o lote 2, aos fundos 20,00 mts. confrontando com o lote 20, LOTE n.º 02:- frente 20,00 mts. para a rua 38, do lado esquerdo 50,00 mts. confrontando com o lote 19; LOTE n.º 03:- frente 20,00 mts. para a rua 38, do lado esquerdo 50,00 mts. confrontando com o lote 2; aos fundos 20,00 mts. confrontando com o lote 18; LOTE n.º 04:- frente 20,00 mts. para a rua 38, do lado esquerdo 50,00 mts. confrontando com o lote 5; do lado direito 50,00 mts. confrontando com o lote 03, aos fundos 20,00 mts. confrontando com o lote 16; LOTE n.º 06:- frente TE n.º 05:- frente 20,00 mts. para a rua 38, do lado esquerdo 50,00 mts. confrontando com o lote 6, do lado direito 50,00 mts. confrontando com o lote 4; aos fundos 20,00 mts. confrontando com o lote 16; LOTE n.º 06:- frente 20,00 mts. para a rua 38, do lado esquerdo 50,00 mts. confrontando com o lote 7; do lado direito 50,00 mts. confrontando com o lote 5; aos fundos 20,00 mts. confrontando com o lote 15; LOTE n.º 07:- frente 20,00 mts. para a rua 38, do lado esquerdo 50,00 mts. confrontando com o lote 8; do lado direito 50,00 mts. confrontando como lote 6; aos fundos 20,00 mts. confrontando com o lote 14; LOTE n.º 08:- frente 20,00 mts. para a rua 38, do lado esquerdo 50,00 mts. confrontando com o lote 9; do lado direito 50,00 mts. confrontando com o lote 7; aos fundos 20,00 mts. confrontando com o lote 13; LOTE n.º 09:- frente 20,00 mts. confrontando com o lote digo com a rua 38- do lado esquerdo 50,00 mts. confrontando com o lote 12; LOTE n.º 10:- frente 10m. para a rua 38, do lado esquerdo 40m aos fundos 20,00 mts. confrontando com o lote 12; LOTE n.º 10:- frente 10m. para a rua 38, do lado esquerdo 40m com a rua 37, e 15,7m. em curva, do lado direito 50,00 mts. confrontando com o lote 9; aos fundos 20,00 mts. confrontando com o lote 11; LOTE n.º 11:- frente 10m. para a rua 36, do lado esquerdo 50,00 mts. confrontando com a lote 12, do lado drieto 40,00 mts. confrontando com a rua 37, e 15,7m. em curva, dos fundos 20,00 mts. confrontando com o lote 13, do lado direito 50,00 mts. confrontando com o lote 11, aos fundos 20,00 mts. confrontando com o lote 9; LOTE n.º 13:- frente 20,00 mts. para a rua 36, do lado esquerdo 50,00 mts. confrontando com o lote 14, do lado direito 50,00 mts. confrontando com o lote 12, aos fundos 20,00 mts. confrontando com o lote 8; LOTE n.º 14:-

4	ANTECEDENTES DOMINIAIS	
---	------------------------	--

continua no verso e nas folhas seguintes

6
AVERBAÇÕES, ONUS, CANCELAMENTOS, ETC.

5
REFERÊNCIAS DOMINIAIS

**PARA SIMPLES CONSULTA
NÃO VALE COMO CERTIDÃO
VALOR: R\$ 22,26**

Visualização disponibilizada
em www.registradores.org.br

(S ÚNICO DO ART. 173 DA LEI N.º 6.015 DE 31/12/1973)

Folha 109/7325

RUA E N.º DO IMÓVEL OU SUA DENOMINAÇÃO

1	MATRÍCULA	2
MUN.	3	CARACTERÍSTICAS E CONFRONTAÇÕES
4	ANTECEDENTES DOMINIAIS	<p>Frente 20,00 mts. para a rua 36, do lado esquerdo 50,00 mts. confrontando com o lote 15, ao lado direito 50,00 mts. confrontando com o lote 13, fundos 20,00 mts. confrontando com o lote 7; <u>LOTE nº 15</u>:- frente 20,00 mts. para a rua 36, do lado esquerdo 50,00 mts. confrontando com o lote 16; do lado direito 50,00 mts. confrontando com o lote 15, do lado direito aos fundos 20,00 mts. confrontando com o lote 6; <u>LOTE nº 16</u> :- frente 20,00 mts. para a rua 36, do lado esquerdo 50,00 mts. confrontando com o lote 17, do lado direito 50,00 mts. confrontando com o lote 15, do lado dos fundos 20,00 mts. confrontando com o lote 5; <u>LOTE nº 17</u>:- frente 20,00 mts. para a rua 36 lado esquerdo 50,00 mts. confrontando com o lote 18 do lado direito 50,00 mts. confrontando com o lote 16, aos fundos 20,00 mts. confrontando com o lote 4; <u>LOTE nº 18</u>:- frente 20,00 mts. para a rua 36, do lado esquerdo 50,00 mts. confrontando com o lote 19, do lado direito 50,00 mts. confrontando com o lote 17; aos fundos 20,00 mts. confrontando com o lote 3; <u>LOTE nº 19</u>:- frente 20,00 mts. para a rua 36, do lado esquerdo 50,00 mts. confrontando com o lote 18; aos fundos 20,00 mts. confrontando com o lote 2; <u>LOTE nº 20</u>:- frente 10m. para a rua 101, e 15,7m. em curva, do lado direito 50,00 mts. confrontando com o lote 19; fundos 20m. confrontando com o lote 1; "<u>QUADRA-CN</u>", <u>LOTE nº 01</u>:- frente 10m. para a rua 36, do lado esquerdo 40m. confrontando com o lote 2, do lado direito 30m. com a rua 35 e 15,7m. em curva, dos fundos 20,00 mts. confrontando com o lote nº 29; <u>LOTE nº 02</u>:- frente 20,00 mts. para a rua 36, do lado esquerdo 40,00 mts. confrontando com o lote 3, do lado direito 40,00 mts. confrontando com o lote 1; aos fundos 20,00 mts. confrontando com o lote 28; <u>LOTE nº 03</u>:- frente 20,00 mts. para a rua 36, do lado esquerdo 40,00 mts. confrontando com o lote 4, do lado direito 40,00 mts. confrontando com o lote 2, aos fundos 20,00 mts. confrontando com o lote 27; <u>LOTE nº 04</u>:- frente 20,00 mts. para a rua 36, do lado esquerdo 40,00 mts. confrontando com o lote 5, do lado direito 40,00 mts. confrontando com o lote 3, aos fundos 20,00 mts. confrontando com o lote 26; <u>LOTE nº 05</u>:- frente 20,00 mts. para a rua 36, do lado esquerdo 40,00 mts. confrontando com o lote 6, do lado direito 40,00 mts. confrontando com o lote 4; aos fundos 20,00 mts. confrontando com o lote 25; <u>LOTE nº 06</u>:- frente 20,00 mts. para a rua 36, do lado esquerdo 40,00 mts. confrontando com o lote 7; do lado direito 40,00 mts. confrontando com o lote 5, aos fundos 20,00 mts. confrontando com o lote 24, <u>LOTE nº 07</u>- frente 20,00 mts. para a rua 36, do lado esquerdo 40,00 mts. confrontando com o lote 8, do lado direito 40,00 mts. confrontando com o lote 6, aos fundos 20,00 mts. confrontando com o lote 23; <u>LOTE nº 08</u>:- frente 20,00 mts. para a rua 36, do lado esquerdo 40,00 mts. confrontando com o lote 9; do lado direito 40,00 mts. con-</p>

continua no verso e nas folhas seguintes

AVERBAÇÕES, ONUS, CANCELAMENTOS, ETC.

6

REFERÊNCIAS DOMINIAIS

5

**PARA SIMPLES CONSULTA
NÃO VALE COMO CERTIDÃO
VALOR: R\$ 22,26**

Visualização disponibilizada
em www.registradores.org.br

Operador Nacional
do Sistema de Registro
Eletrônico de Imóveis



(S ÚNICO DO ART. 173 DA LEI N.º 6.915 DE 31/12/1973)

RUA E N.º DO IMÓVEL OU SUA DENOMINAÇÃO

1	MATRÍCULA	2
3	MUN.	3

CARACTERÍSTICAS E CONFRONTAÇÕES

frontando com o lote 7, aos fundos 20,00 mts, confrontando com o lote 22; LOTE nº 09:-- frente 20,00 mts. para a rua 36, do lado esquerdo 40,00 mts, confrontando com o lote 10; do lado direito 40,00 mts, confrontando com o lote 8; aos fundos 20,00 mts, confrontando com o lote 21; LOTE nº 10:-- frente 20,00 mts. para a rua 36, do lado esquerdo 40,00 mts, confrontando com o lote 11; do lado direito 40,00 mts, confrontando com o lote 9; dos fundos 20,00 mts, confrontando com o lote 20; LOTE nº 11:-- frente 20,00 mts. para a rua 36, do lado esquerdo 40,00 mts, confrontando com o lote 12, do lado esquerdo digo direito 40,00 mts, confrontado com o lote 10, aos fundos 20m, confrontando com o lote 19; LOTE nº 12:-- frente 20,00 mts, para a rua 36, do lado esquerdo 40,00 mts, confrontando com o lote 13; do lado direito 40,00 mts, confrontando com o lote 14, do lado esquerdo 36,00 mts, confrontando com o lote 13, aos fundos 40,00 mts, confrontando com o lote 14, do lado direito 40,00 mts, confrontando com o lote 12; aos fundos 20,00 mts, confrontando como lote nº 17; LOTE Nº 14:-- frente 0,0m, por ser um triângulo retângulo, do lado esquerdo 53,8 mts, confrontando com a Av. Arandu, do lado direito 36,00 mts, confrontando com o lote 13, aos fundos 40,00 mts, confrontando com os lotes 15, e 16, LOTE nº 15:-- frente 9,6m, para a rua 34, do lado esquerdo 40,00 mts, confrontando com o lote 16, do lado direito 17,00 mts, com a rua 120 e 12,00 m. em curva, dos fundos 20,00 mts, confrontando com o lote 14, 5,00 m, confrontando a Avenida Arandu e 13,00 mts. em curva, LOTE nº 16:-- frente 20,00 mts, confrontando com a rua 34, do lado esquerdo 40m, confrontando com o lote 17, do lado direito 40,00 mts, confrontando com o lote 15, aos fundos 20,00 mts. com o lote nº 14; LOTE nº 17:-- frente 20,00 mts. para a rua 34, do lado esquerdo 40,00 mts, confrontando com o lote 18, do lado direito 40,00 mts, confrontando com o lote 16; aos fundos 20,00 mts, confrontando com o lote 13; LOTE nº 18:-- frente 20,00 mts. com a rua 34, do lado esquerdo 40,00 mts, confrontando com o lote 19, do lado direito 40,00 mts, confrontando com o lote 17; aos fundos 20,00 mts, confrontando com o lote 12; LOTE nº 19:-- frente 20,00 mts, para a rua 34, do lado esquerdo 40,00 mts, confrontando com o lote 20, do lado direito 40,00 mts, confrontando com o lote 18; aos fundos 20,00 mts, confrontando com o lote 11; LOTE nº 20:-- frente 20,00 mts, para a rua 34, do lado esquerdo 40,00 mts, confrontando com o lote 10; LOTE nº 21:-- frente 20,00 mts, para a rua 34, do lado esquerdo 40,00 mts, confrontando com o lote 22, do lado direito 40,00 mts, confrontando com o lote 20, do lado direito digo aos fundos 20,00 mts, confrontando com o lote 9; LOTE nº 22:-- frente 20,00 mts, para a rua 34, do lado esquerdo 40,00 mts, confrontando com o lote 23, do lado direito 40,00 mts, confrontando com o lote

4 ANTECEDENTES DOMINIAIS

continua no verso e nas folhas seguintes

6

AVERBAÇÕES, ONUS, CANCELAMENTOS, ETC.

5

REFERÊNCIAS DOMINIAIS

**PARA SIMPLES CONSULTA
NÃO VALE COMO CERTIDÃO
VALOR: R\$ 22,26**

Visualização disponibilizada
em www.registradores.org.br

REGISTRO DE IMÓVEIS DE AVARÉ

(S ÚNICO DO ART. 173 DA LEI N.º 6.015 DE 31/12/1973)

RUA E N.º DO IMÓVEL OU SUA DENOMINAÇÃO

Folha 111/7325

1	MATRÍCULA 2	
MUN. 3	CARACTERÍSTICAS E CONFRONTAÇÕES	
4	<p>lote 21, aos fundos 20,00 mts, confrontando com o lote 8; <u>LOTE nº 23</u>:- frente 20,00 mts. para a rua 34, do lado esquerdo 40,00 mts. confrontando com o lote 24, do lado direito 40,00 mts. confrontando com o lote 22. aos fundos 20,00 mts. confrontando com o lote 7; <u>LOTE nº 24</u>:- frente 20,00 mts. para a rua 34, do lado esquerdo 40,00 mts. confrontando com o lote 25, do lado direito 40,00 mts. confrontando com o lote 23, aos fundos 20,00 mts. confrontando com o lote 6; <u>LOTE nº 25</u>:- frente 20,00 mts. para a rua 34, do lado esquerdo 40,00 mts. confrontando com o lote 26, do lado direito 40,00 mts. confrontando com o lote 24; aos fundos 20,00 mts. confrontando com o lote 5; <u>LOTE nº 26</u>:- frente 20,00 mts. para a rua 34, do lado esquerdo 40,00 mts. confrontando com o lote 27, do lado direito 40,00 mts. confrontando com o lote 25; aos fundos 20,00 mts. confrontando com o lote 4; <u>LOTE nº 27</u>:- frente 20,00 mts. para a rua 34, do lado esquerdo 40,00 mts. confrontando com o lote 28, do lado direito 40,00 mts. confrontando com o lote 3; <u>LOTE nº 28</u>:- frente 20,00 mts. confrontando com o lote 29, aos fundos 20,00 mts. confrontando com o lote 27, lado esquerdo 40m. confrontando com o lote 29, aos fundos 20,00 mts. confrontando com o lote 2; <u>LOTE nº 29</u>:- frente 10m. para a rua 34, do lado esquerdo 30m. com a rua 35 e 15,7m. em curva, do lado direito 40m. confrontando com o lote 28, dos fundos 20,00 mts. confrontando com o lote 1; "<u>QUADRA CO</u>"; <u>LOTE nº 01</u>:- frente 10m. para a rua 38, do lado esquerdo 50,00 mts. confrontando com o lote 2, do lado direito 40m. com a rua 37, e 15,7m. em curva, dos fundos 20,00 mts. confrontando com o lote 23; <u>LOTE Nº 02</u>:- frente 20,00 mts. para a rua 38, do lado esquerdo 50,00 mts. confrontando com o lote 3, do lado direito 50,00 mts. confrontando com o lote 4, do lado direito 50,00 mts. confrontando como lote 2; aos fundos 20,00 mts. confrontando com o lote 21; <u>LOTE nº 04</u>:- frente 20,00 mts. para a rua 38, do lado esquerdo 50,00 mts. confrontando com o lote 5, do lado direito 50,00 mts. confrontando com o lote 3, dos fundos 20,00 mts. confrontando com o lote 20; <u>LOTE nº 05</u>:- frente 20,00 mts. para a rua 38, do lado esquerdo 50,00 mts. confrontando com o lote 6, do lado direito 50,00 mts. confrontando com o lote 4, aos fundos 20,00 mts. confrontando com o lote 7; ao lado direito 50,00 mts. confrontando com o lote 5, aos fundos 20,00 mts. confrontando com o lote 18; <u>LOTE nº 07</u>:- frente 20,00 mts. para a rua 38, do lado esquerdo 50,00 mts. confrontando com o lote 8; do lado direito 50,00 mts. confrontando com o lote 6, aos fundos 20,00 mts. confrontando com o lote 17; <u>LOTE Nº 08</u>:- frente 20,00 mts. para a rua 38, do lado esquerdo 50,00 mts. confrontando com o -</p>	<p>continua no verso e nas folhas seguintes</p>

AVERBAÇÕES, ONUS, CANCELAMENTOS, ETC.

6

REFERÊNCIAS DOMINIAIS

5

**PARA SIMPLES CONSULTA
NÃO VALE COMO CERTIDÃO
VALOR: R\$ 22,26**

Visualização disponibilizada
em www.registradores.org.br

Operador Nacional
do Sistema de Registro
Eletrônico de Imóveis



(S ÚNICO DO ART. 173 DA LEI N.º 6.015 DE 31/12/1973)

Folha 112/7325

RUA E N.º DO IMÓVEL OU SUA DENOMINAÇÃO

MATRÍCULA 2

MUN. 3 CARACTERÍSTICAS E CONFRONTAÇÕES

o lote 9; do lado direito 50,00 mts. confrontando com o lote 7; aos fundos 20,00 mts. confrontando com o lote 16-
 LOTE nº 9:- frente 20,00 mts. para a rua 38, do lado esquerdo 50,00 mts. confrontando com o lote 10; do lado di-
 reito 50,00 mts. confrontando com o lote nº 8; Aos fundos 20,00 mts. confrontando com o lote digo lote 15; LOTE
 nº 10:- frente 13,00m. em curva para a rua Digo Av. Arandu, do lado esquerdo 65,00 m. confrontando com a Av. A-
 randu, do lado direito 50,00 mts. confrontando com o lote 9; dos fundos 58,35m. com os lotes 12,13,14; & LOTE nº
 11:- frente 25,00 mts. para a rua 36, do lado esquerdo 50,00 mts. confrontando com o lote 12;-
 27,00 mts. confrontando com A Av. Arandu dos fundos 45,00 mts. confrontando com o lote 13, do lado direito 50,00 -
 frente 20,00 mts. para a rua 36, do lado esquerdo 50,00 mts. confrontando com o lote 10; LOTE nº 13- frente 20,00 mts.
 mts. confrontando com o lote 11; aos fundos 20,00 mts. confrontando com o lote 10; LOTE nº 13- frente 20,00 mts.
 para a rua 36, do lado esquerdo 50,00 mts. confrontando com o lote 14, do lado direito 50,00 mts. confrontando com
 o lote 12, aos fundos 20,00 mts. confrontando com o lote 9; LOTE nº 14:- frente 20,00 mts. para a rua 36, do la-
 do esquerdo 50,00 mts. confrontando com o lote 13, do lado direito 50,00 mts. confrontando como lote 13, aos -
 fundos 20,00 mts. confrontando com o lote 8; LOTE nº 15:- frente 20,00 mts. para a rua 36, do lado esquerdo 50,0
 mts. confrontando com o lote 16, do lado direito 50,00 mts. confrontando com o lote 14, aos fundos 20,00 mts. con-
 frontando com o lote 7; LOTE nº 16:- frente 20,00 mts. para a rua 36, do lado esquerdo 50,00 mts. confrontando -
 com o lote 17; do lado direito 50,00 mts. confrontando com o lote 15; aos fundos confrontando com o lote 8, 20,0
 mts. LOTE nº 17:- frente 20,00 mts. para a rua 36, do lado esquerdo 50,00 mts. confrontando com o lote 18, do -
 lado direito 50,00 mts. confrontando com o lote 16; aos fundos 20,00 mts. confrontando com o lote 7; LOTE nº 18-
 frente 20,00 mts. para a rua 36, do lado esquerdo 50,00 mts. confrontando com o lote 19, do lado direito 50,00 -
 mts. confrontando com o lote 17, aos fundos 20,00 mts. confrontando com o lote 6; LOTE nº 19:- frente 20,00 mts. -
 para a rua 36, do lado esquerdo 50,00 mts. confrontando com o lote 20, do lado direito 50,00 mts. confrontando -
 com o lote 18; aos fundos 20,00 mts. confrontando com o lote 5; LOTE nº 20:- frente 20,00 mts. para a rua 36, do
 lado esquerdo 50,00 mts. confrontando com o lote 21, do lado direito 50,00 mts. confrontando com o lote 19, aos-
 fundos 20,00 mts. confrontando com o lote 4; LOTE nº 21:- frente 20,00 mts. para a rua 36, do lado esquerdo 50,0
 mts. confrontando com o lote 22, do lado direito 50,00 mts. confrontando com o lote 20; aos fundos 20,00 mts. con-
 frontando com o lote 3; LOTE nº 22:- frente 20,00 mts. para a rua 36, do lado esquerdo 50,00 mts. para a rua 23,
 do lado direito 50,00 mts. confrontando com o lote 21, aos fundos 20,00 mts. confrontando com o lote 2; LOTE nº

4 ANTECEDENTES DOMINIAIS

continua no verso e
 nas folhas seguintes

6
AVERBAÇÕES, ONUS, CANCELAMENTOS, ETC.

5
REFERÊNCIAS DOMINIAIS

**PARA SIMPLES CONSULTA
NÃO VALE COMO CERTIDÃO
VALOR: R\$ 22,26**

Visualização disponibilizada
em www.registradores.org.br

Operador Nacional
do Sistema de Registro
Eletrônico de Imóveis



REGISTRO DE IMÓVEIS DE AVARÉ
 ESTATÍSTICA DE IMÓVEIS REGISTRADOS

(S ÚNICO DO ART. 173 DA LEI Nº 6.015 DE 31/12/1973)

Folha 113/7325

RUA E N.º DO IMÓVEL OU SUA DENOMINAÇÃO

1	MATRÍCULA	2	
3	MUN.	3	

CARACTERÍSTICAS E CONFRONTAÇÕES

n.º 23; frente 10m. para a rua 36, lado esquerdo 40,00 mts. para a rua 37, e 15,7m em curva, do lado direito 50,00 mts. confrontando com o lote 22, aos fundos 20,00 mts. confrontando com o lote 19 " QUADRA CP" LOTE n.º 01 - frente 30,6m. para a rua 113, lado esquerdo 27,8m. confrontando com o lote 2, lado direito 21,8m. confrontando com o lote 25, fundos 30,00 mts. confrontando com os lotes n.ºs 23 e 24; LOTE n.º 02:- frente 15,3 mts. para a rua 131, do lado esquerdo 30,8m. confrontando com o lote 3, lado direito 27,8m. confrontando com o lote 1, aos fundos 15,00 mts. confrontando com o lote 22; LOTE n.º 03:- frente 15,3 mts. para a rua 113, lado esquerdo 33,8m. confrontando com o lote 4, lado direito 30,8mts. confrontando com o lote 2, aos fundos 15,00 mts. confrontando com o lote 21; LOTE n.º 04:- frente 15,3mts. para a rua 113, lado esquerdo 36,8 mts. confrontando com o lote 5, do lado direito 33,8 mts. confrontando com o lote 3; aos fundos 15,00 mts. confrontando com o lote 20; LOTE n.º 05:- frente 30,6m. para a rua 113, lado esquerdo 32,8m. confrontando com o lote 6, lado direito 26,8 mts. confrontando com o lote 4, aos fundos 30,00 mts. confrontando com os lotes 18 e 19; LOTE n.º 06:- frente 15,3m. para a rua 113 lado esquerdo 35,8mts. confrontando com o lote 7, do lado direito 32,8m, confrontando com o lote 5, aos fundos 15,00 mts. confrontando com o lote 17; LOTE n.º 07:- frente 15,3 mts. para a rua 113, do lado esquerdo 38,8mts. confrontando com o lote 8, do lado direito 35,8m. confrontando com o lote 6, aos fundos 15,00 mts. confrontando com o lote 16; LOTE n.º 08:- frente 15,3mts. para a rua 113, lado esquerdo 41,8mts. confrontando com o lote 9, do lado direito 38,8m. confrontando com o lote 7, fundos 15,00 mts. confrontando com o lote 15; LOTE n.º 09:- frente 9,00mts. para a rua 116, lado esquerdo 42,4mts. confrontando com o lote 10, do lado direito 32,6mts. com a rua 113, e 16,00 m. em curva, aos fundos 11,8mts. confrontando com o lote 8; LOTE n.º 10:- frente 15,5mts. para a rua 116, lado esquerdo 43,7m. confrontando com o lote 11, lado direito 42,4m. confrontando com o lote 9, aos fundos 15,00- mts. confrontando com o lote 8; LOTE n.º 11:- frente 15,05mts. para a rua 116, do lado esquerdo 45,00 mts. confro- tando com os lotes 12,13,14, do lado direito 43,7m. confrontando com o lote 10, do lado esquerdo 45,00 mts. con- frontando com o lote 8; LOTE n.º 12:- frente 3,7m. para a rua 101, do lado esquerdo 40,00 mts. confrontando com o lote 13, do lado direito 30,1 mts. com a rua 116, do lado direito e 15,7m. em curva, dos fundos 15,00 mts. con- frontando com o lote 11; LOTE n.º 13:- frente 15,00 mts. para a rua 10, lado esquerdo 40,00 mts. confrontando com o lote 14, do lado direito 40,00 mts. confrontando com o lote 12, aos fundos 15,00 mts. confrontando com o lote 11. LOTE n.º 14:- frente 15,00 mts. para a rua 101, lado esquerdo 40,00 mts. confrontando com o lote 15, do lado direi- to 40,00 mts. confrontando com o lote 13, aos fundos 15,00 mts. confrontando com o lote 11; LOTE n.º 15 :- frente -

4 ANTECEDENTES DOMINIAIS

continua no verso e nas folhas seguintes

AVERBAÇÕES, ONUS, CANCELAMENTOS, ETC.

6

REFERÊNCIAS DOMINIAIS

5

**PARA SIMPLES CONSULTA
NÃO VALE COMO CERTIDÃO
VALOR: R\$ 22,26**

Visualização disponibilizada
em www.registradores.org.br

Operador Nacional
do Sistema de Registro
Eletrônico de Imóveis



(S ÚNICO DO ART. 173 DA LEI N.º 6.015 DE 31/12/1973)

Folha 114/7325

RUA E N.º DO IMÓVEL OU SUA DENOMINAÇÃO

1	MTRICULA 2	
MUN. 3	CARACTERÍSTICOS E CONFRONTAÇÕES	
4	<p>15,00 mts. para a rua 101, do lado esquerdo 40,00 mts. confrontando com o lote 16, dos fundos digo lado direito-40,00m. confrontando com o lote 14, fundos 15,00m. confrontando com o lote 8; <u>LOTE nº 16</u>:- frente 15,00 mts. para a rua 101, do lado esquerdo 40,00 mts. confrontando com o lote 17, do lado direito 40,00 mts. confrontando com o lote 15, dos fundos 15,00 mts. confrontando com o lote 7; <u>LOTE nº 17</u>:- frente 15,00 mts. para a rua 10, do lado esquerdo 40,00 mts. confrontando com o lote 18, do lado direito 40,00 mts. confrontando com o lote 15, aos fundos 15,00 mts. confrontando com o lote 5; <u>LOTE nº 18</u>:- frente 15,00 mts. para a rua 101, do lado esquerdo 40,00 mts. confrontando com o lote 19, do lado direito 40,00 mts. confrontando com o lote 17, fundos 15,00 mts. confrontando com o lote 5; <u>LOTE nº 19</u>:- frente 15,00 mts. para a rua 101, do lado esquerdo 40,00 mt. confrontando com o lote 20, do lado direito 40,00 mts. confrontando com o lote 18; aos fundos 15,00 mts. confrontando com o lote 5; <u>LOTE nº 20</u>:- frente 15,00 mts. para a rua 101, do lado esquerdo 30,00 mts. confrontando com o lote 21, do lado direito 30,00 mts. confrontando com o lote 19, aos fundos 15,00 mts. confrontando com o lote 4; <u>LOTE nº 21</u>:- frente 15,00 mts. para a rua 101, do lado esquerdo 30,00 mts. confrontando com o lote 22, do lado direito 30,00 mts. confrontando com o lote 20; aos fundos 15,00 mts. confrontando com o lote 3; <u>LOTE nº 22</u>:- frente 15,00 mts. para a rua 101, do lado esquerdo 30,00 ms. confrontando com o lote 23, do lado direito 30,00 mts. confrontando com o lote 21, do lado esquerdo 30,00 mts. confrontando com o lote 24, do lado direito 30,00 mts. confrontando com o lote 22, aos fundos 15,00 mts. confrontando com o lote 1; <u>LOTE nº 24</u>:- frente 15,00 mts. para a rua 101, do lado esquerdo 30,00 mts. confrontando com o lote 25, do lado direito 30,00 mts. confrontando com o lote 23, aos fundos 15,00 mts. confrontando com o lote 1; <u>LOTE nº 25</u>:- frente 15,00 mts. para a rua 101, do lado esquerdo 48,8mts. confrontando com o lote 26, do lado direito 51,8mts, confrontando com o lote 24, aos fundos 15,3 mts. confrontando com o lote 113; <u>LOTE nº 26</u>:- frente 15,00 mts. para a rua 101, do lado esquerdo 45,8mts. confrontando com o lote 25, aos fundos 15,3mts. confrontando com a rua 113; <u>LOTE nº 27</u>, do lado direito 48,8mts. confrontando com o lote 25, aos fundos 15,3mts. confrontando com a rua 113; <u>LOTE nº 27</u>:- frente 15,00 mts. para a rua 101, do lado esquerdo 42,8mts. confrontando com o lote 28, do lado direito 45,8 mts. confrontando com o lote 26, aos fundos 15,3mts. confrontando com a rua 113; <u>LOTE nº 28</u>:- frente 15,00 mts. para a rua 101, do lado esquerdo 39,8 mts. confrontando com o lote 29, do lado direito 42,8mts. confrontando com o lote 27, aos fundos 15,3 mts. confrontando com a rua 113, <u>LOTE nº 29</u>:- frente 15,00 mts. para a rua 101, do lado esquerdo 36,8mts. confrontando com o lote 30, do lado drieto 36,8 mts. confrontando com o lote 29; aos</p>	<p>continua no verso e nas folhas seguintes</p>



Operador Nacional do Sistema de Registro Eletrônico de Imóveis

AVERBAÇÕES, ONUS, CANCELAMENTOS, ETC.

6

REFERÊNCIAS DOMINIAIS

5

**PARA SIMPLES CONSULTA
NÃO VALE COMO CERTIDÃO
VALOR: R\$ 22,26**

Visualização disponibilizada
em www.registradores.org.br

(S ÚNICO DO ART. 173 DA LEI Nº 8.015 DE 31/12/1973)

Folha 115/7325

RUA E N.º DO IMÓVEL OU SUA DENOMINAÇÃO

1	MTRICULA 2	
MUN. 3	CARACTERÍSTICOS E CONFRONTAÇÕES	
4	<p>fundos 15,3mts.confrontando em o lote digo com a rua 113;LOTE nº 30:- frente 15,00 mts. para a rua 101, do lado esquerdo 33,8mts.confrontando com o lote 31 do lado direito 36,8mts.confrontando com o lote 29, dos fundos, 15,3mts.confrontando com a rua 113, LOTE nº 03:- frente 10mts. para a rua 101, do lado esquerdo 102 mts. com confrontando com a rua 38 e 15,7mts. em curva do lado direito 33,8 mts. confrontando com o lote 30, fundos 11,00 mts. com a rua 113 e 6,00mts. com curva "QUADRA 02", LOTE nº 01:- frente 10,00 mts. para a rua 101, do lado esquerdo 50,00 mts. confrontando com o lote 2 do lado direito 40,00 mts. com a rua 38 e 15,7 m. em curva, dos fundos, 20,00 mts. confrontando com o lote 30; LOTE nº 02:- frente 20,00 mts. para a rua 101, do lado esquerdo 50,00 mts. confrontando com o lote 3, do lado direito 50,00 mts. para a rua 101, do lado esquerdo 50,00 mts. confrontando com o lote 2, aos fundos 20,00 mts. confrontando com o lote 1, aos fundos 20,00 mts. confrontando com o lote nº 29; LOTE nº 03:- frente 20,00 mts. para a rua 101, do lado esquerdo 50,00 mts. confrontando com o lote 4, do lado direito 50,00 mts. confrontando com o lote 2, aos fundos 20,00 mts. confrontando com o lote 28 LOTE nº 04:- frente 20,00 mts. para a rua 101, do lado esquerdo 50,00 mts. confrontando com o lote 5, do lado direito 50,00 mts. confrontando com o lote 3, aos fundos 20,00 mts. confrontando com o lote 27; LOTE nº 05:- frente 20,00 mts. para a rua 101, do lado esquerdo 50,00 mts. confrontando com o lote 6, do lado direito 50,00 mts. para a rua 101, do lado esquerdo 50,00 mts. confrontando com o lote nº 26;LOTE nº 06:- frente 20,00 mts. para a rua 101, do lado esquerdo 50,00 mts. confrontando com o lote 7, do lado direito 50,00 mts. confrontando com o lote 5, aos fundos 20,00 mts. confrontando com o lote 25; LOTE nº 07:- frente 20,00 mts. para a rua 101, do lado esquerdo 50,00 mts. confrontando com o lote 8, do lado direito 50,00 mts. confrontando com o lote 6, aos fundos 20,00 mts. confrontando com o lote 24; LOTE nº 08:- frente 20,00 mts. para a rua 101, do lado esquerdo 50,00 mts. confrontando com o lote 7; aos fundos 20,00 mts. confrontando com o lote 23; LOTE nº 09:- frente 20,00 mts. com a rua 101, do lado esquerdo 50,00 mts. confrontando com o lote 10; do lado direito 50,00 mts. confrontando com o lote 8; aos fundos 20,00 mts. confrontando com o lote 22; LOTE nº 10:- frente 20,00 mts. para a rua 101, do lado esquerdo 50,00 mts. confrontando com o lote 11, do lado direito 50,00 mts. confrontando com o lote 9. aos fundos 20,00 mts. confrontando com o lote 21; LOTE nº 11:- frente 20,00 mts. para a rua 101, do lado esquerdo 50,00 mts. confrontando com o lote 12, do lado direito 50,00 mts. confrontando com o lote 10, aos fundos 20,00 mts. confrontando com o lote 20; LOTE nº 12:- frente 20,00 mts. para a rua 101, do lado esquerdo 50,00 mts. confrontando com a rua digo o lote 13, do lado direito 50,00 mts. com o lote 11; aos fundos 20,00 mts. confrontando com o lote nº 19; LOTE nº 13:- frente 20,00 mts. para a rua 101, -</p>	

continua no verso e nas folhas seguintes

AVERBAÇÕES, ONUS, CANCELAMENTOS, ETC.

6

REFERÊNCIAS DOMINIAIS

5

**PARA SIMPLES CONSULTA
NÃO VALE COMO CERTIDÃO
VALOR: R\$ 22,26**

Visualização disponibilizada
em www.registradores.org.br

Operador Nacional
do Sistema de Registro
Eletrônico de Imóveis



REGISTRO DE IMÓVEIS DE AVARÉ
 ESCRITÓRIO 2
 (S ÚNICO DO ART. 173 DA LEI N.º 6.015 DE 31/12/1973)

Folha 116/7325

RUA E N.º DO IMÓVEL OU SUA DENOMINAÇÃO

1	MATRÍCULA	2
MUN.	3	CARACTERÍSTICAS E CONFRONTAÇÕES
4	ANTECEDENTES DOMINIAIS	<p>do lado esquerdo 50,00 mts. confrontando com o lote 14, do lado direito 50,00 mts. confrontando com o lote 12, - aos Fundos 20,00 mts. confrontando com o lote 18; <u>LOTE nº 14</u>: - frente 20,00 mts. para a rua 101, do lado esquerdo 50,00 mts. confrontando com o lote 15, do lado direito 50,00 mts. confrontando com o lote 13, aos fundos 20,00 mts. confrontando com o lote nº 17; <u>LOTE nº 15</u>: - frente 20,00 mts. para a rua 101, do lado esquerdo 50,00 mts* confrontando com o lote 16, do lado direito 50,00 mts. confrontando com o lote 14, aos fundos 20,00 mts. confrontando com o lote 17; <u>LOTE nº 16</u>: - frente 29,35 mts. para a rua 101, do lado esquerdo 4,59, digo 45,9 mts. confrontando com a rua Arandu, e 20,00 mts. em curva, do lado direito 50,00 m. confrontando com o lote 15, aos fundos 5,36 m. confrontando com o lote 17; <u>LOTE nº 17</u>: - frente 6,00 mts. em curva para a Av. Arandu, do lado esquerdo 58,00 mts. confrontando com a Av. Arandu, do lado direito 49,3 mts. confrontando com o lote 16, aos fundos 45,36 mts. confrontando com os lotes 14, 15, 16; <u>LOTE nº 18</u>: - frente 20,00 mts. para a rua 39, do lado esquerdo 50,00 mts. confrontando com o lote 19, do lado direito 50,00 mts. confrontando com o lote 17, aos fundos 20,00 mts. confrontando com o lote 13; <u>LOTE nº 19</u>: - frente 20,00 mts. para a rua 39, do lado esquerdo 50,00 mts. confrontando com o lote 20, do lado direito 50,00 mts. para a rua 39, do lado esquerdo 50,00 mts. confrontando com o lote 11; <u>LOTE nº 21</u>: - frente 50,00 mts. confrontando com o lote 19; aos fundos 20,00 mts. confrontando com o lote 11; <u>LOTE nº 21</u>: - frente 20,00 mts. para a rua 39, do lado esquerdo 50,00 mts. confrontando com o lote 22, do lado direito 50,00 mts. - confrontando com o lote 20, aos fundos 20,00 mts. confrontando com o lote 10? <u>LOTE nº 22</u>: - frente 20,00 mts. confrontando com o lote digo com a rua 39, do lado esquerdo 50,00 mts. com o lote 23, do lado direito 50m. confrontando com o lote 21, aos fundos 20,00 mts. confrontando com o lote 19; <u>LOTE nº 23</u>: - frente 20,00 mts. confrontando com a rua 39, do lado esquerdo 50,00 mts. confrontando com o lote 24, do lado direito 50m. com o lote 22, aos fundos 20,00 m. confrontando com o lote 8; <u>LOTE nº 24</u>: - frente 20,00 mts. confrontando com o lote digo com a rua 39 do lado esquerdo 50,00 mts. confrontando com o lote 25, do lado direito 50,00 mts. com a rua dógo o lote 22, aos fundos 20m. confrontando com o lote 7; <u>LOTE nº 25</u>: - frente 20,00 mts. para a rua 39, do lado esquerdo 50,00 mts. - confrontando com o lote 26, do lado direito 50,00 mts. confrontando com o lote 24, aos fundos 20,00 mts. confrontando com o lote 6; <u>LOTE nº 26</u>: - frente 20,00 mts. para a rua 39, do lado esquerdo 50,00 mts. confrontando com o lote 27, do lado direito 50,00 mts. confrontando com o lote 25, dos fundos 20,00 mts. confrontando com o lote 5, - <u>LOTE nº 27</u>: - frente 20,00 mts. para a rua 39, do lado esquerdo 50,00 mts. confrontando com o lote 28, do lado di-</p>

continua no verso e nas folhas seguintes

6
AVERBAÇÕES, ONUS, CANCELAMENTOS, ETC.

5
REFERÊNCIAS DOMINIAIS

**PARA SIMPLES CONSULTA
NÃO VALE COMO CERTIDÃO
VALOR: R\$ 22,26**

Visualização disponibilizada
em www.registradores.org.br

Operador Nacional
do Sistema de Registro
Eletrônico de Imóveis



REGISTRO DE IMÓVEIS DE AVARÉ

(S ÚNICO DO ART. 173 DA LEI N.º 6.015 DE 31/12/1973)

Folha 117/7325

RUA E N.º DO IMÓVEL OU SUA DENOMINAÇÃO

1	MATRICULA	2
MUN.	3	CARACTERÍSTICAS E CONFRONTAÇÕES
4	ANTECEDENTES DOMINIAIS	<p>rieto 50,00 mts. confrontando com o lote 26, aos fundos 20,00 mts. confrontando com o lote 4; <u>LOTE nº 28</u>:- frente 20,00 mts. para a rua 39, do lado esquerdo 50,00 mts. confrontando com o lote 29, do lado direito 50,00 mts. confrontando com o lote 27, aos fundos 20,00 mts. confrontando com o lote nº 3; <u>LOTE nº 29</u>:- frente 20,00 mts. para a rua 39, do lado esquerdo 50,00 mts. confrontando com o lote 30, do lado direito 50,00 mts. confrontando com o lote 28, aos fundos 20,00 mts. confrontando com o lote 2; <u>LOTE nº 30</u>:- frente 10m. para a rua 39, do lado esquerdo 40m. com a rua 38, e 15,7mts. em curva, do lado direito 50,00 mts. confrontando com o lote 29, aos fundos 20,00 mts. confrontando com o lote 1; "QUADRA CR" <u>LOTE nº 01</u>:- frente 5m. para a rua 116, do lado esquerdo 30,00 mts. confrontando com o lote 2, do lado direito 20,00 m. com a rua 98, do lado direito e 15,7mts. em curva, aos fundos 15,00m. confrontando com o lote 18; <u>LOTE nº 02</u>:- frente 15,00mts. para a rua 116, do lado esquerdo 30,00 mts. confrontando com o lote 3, do lado direito 30,00 mts. confrontando com o lote 1; aos fundos 15,00 mts. confrontando com o lote 2, do lado esquerdo 30,00 mts. confrontando com o lote 4; para a rua 116, do lado direito 30,00 mts. confrontando com o lote 17; <u>LOTE Nº 03</u>:- frente 15,00 mts. para a rua 116, do lado direito 30,00 mts. confrontando com o lote 2, do lado esquerdo 30,00 mts. confrontando com o lote 3, aos fundos 15,00 mts. confrontando com o lote 16 <u>LOTE nº 04</u>:- frente 15,00 mts. confrontando com a rua 116, do lado esquerdo 30,00 mts. com a lote 5, do lado direito 30,00m. confrontando com o lote 3, aos fundos 15,00 mts. confrontando com o lote 15; <u>LOTE nº 05</u>:- frente 15,00 mts. para a rua 116, do lado esquerdo 30,00 mts. confrontando com o lote 6, do lado direito 30,00 mts. confrontando com o lote 4, dos fundos 15,00 mts. confrontando com o lote 14; <u>LOTE nº 06</u>:- frente 15,00 mts. para a rua 116 do lado esquerdo 30,00 mts. confrontando com o lote 7; do lado direito 30,00 mts. confrontando com o lote 5, aos fundos 15,00 mts. confrontando com o lote 13; <u>LOTE nº 07</u>:- frente 15,00 mts. confrontando com o a rua 116, do lado esquerdo 30,00 mts. confrontando com o lote 8; aos lado direito 30m. com o lote 5, aos fundos 15,00 mts. confrontando com a divisa do loteamento, do lado esquerdo 32,3 mts. confrontando com a divisa do loteamento, do lado direito 30,00 mts. confrontando com o lote 7; aos fundos 39,00 mts. confrontando com os lotes 9, 10 e 11; <u>LOTE nº 09</u>:- frente 21,00 mts. para a rua 102, do lado esquerdo 30,00 mts. confrontando com o lote 10, do lado direito 32,3mts. confrontando com a divisa do loteamento, aos fundos 9,00 mts. confrontando com o lote 8; <u>LOTE nº 10</u>:- frente 15,00 mts. confrontando com o lote 9, aos fundos 15,00 mts. confrontando com o lote 8; <u>LOTE nº 11</u>:- frente 15,00 mts. para a rua 102, do lado esquerdo 30,00 mts. confrontando com o lote 12, do lado direito 30,00 mts. confrontando com o lote 10, aos fundos 15,00 mts. confrontando com o lote 8; <u>LOTE nº 12</u>:- frente</p>

continua no verso e nas folhas seguintes

FOLHA

VERSÃO

AVERBAÇÕES, ONUS, CANCELAMENTOS, ETC.

6

REFERÊNCIAS DOMINIAIS

5

**PARA SIMPLES CONSULTA
NÃO VALE COMO CERTIDÃO
VALOR: R\$ 22,26**

Visualização disponibilizada
em www.registradores.org.br

Operador Nacional
do Sistema de Registro
Eletrônico de Imóveis



REGISTRO DE IMÓVEIS DE AVARÉ

TIPO 2

(S ÚNICO DO ART. 173 DA LEI Nº 6.015 DE 31/12/1973)

Folha

117/7325

RUA E N.º DO IMÓVEL OU SUA DENOMINAÇÃO

1	MATRÍCULA	2
MUN.	3	CARACTERÍSTICAS E CONFRONTAÇÕES
4	<p>ANTECEDENTES DOMINIAIS</p> <p>frente 15,00 para a rua 102, do lado esquerdo 30,00 mts. confrontando com o lote 13, do lado direito 30,00 mts. confrontando com o lote 14; aos fundos 15,00 mts. confrontando com o lote 7; <u>LOTE nº 13</u>:- frente 15,00 mts. para a rua 102, do lado esquerdo 30,00 mts. confrontando com o lote 14, do lado direito 30,00 mts. confrontando com o lote 12, aos fundos 15,00 mts. confrontando com o lote 6; <u>LOTE nº 14</u>:-frente 15,00 mts. confrontando com a rua 102, do lado esquerdo 30,00 mts. com o lote 15, do lado direito 30,00 mts. confrontando com o lote 13, aos fundos 15,00 mts. confrontando com o lote 5,7, <u>LOTE nº 15</u>:- frente 15,00 mts. para a rua 102, do lado esquerdo 30,00 mts. confrontando com o lote 14, do lado direito 30,00 mts. para a rua 102, dos fundos 15,00 mts. confrontando com o lote 4, <u>LOTE nº 16</u>:- frente 15,00 mts. para a rua 102, do lado esquerdo 30,00 mts. confrontando com o lote 17, do lado direito 30,00 mts. confrontando com o lote 15, dos fundos 15,00 mts. confrontando com o lote 03; <u>LOTE nº 17</u>- frente 15,00 mts. para a rua 102, do lado esquerdo 30,00 mts. confrontando com o lote 18; do lado direito 30,00 mts. confrontando com o lote 16, dos fundos 15,00 mts. confrontando com o lote 2- <u>LOTE nº 18</u>:- frente 5,00 m. para a rua 102, do lado esquerdo 30,00 mts. com a rua 98, e 15,7 m. em curva, do lado direito 30,00 mts. confrontando com o lote 17, aos fundos 15m. confrontando com o lote 1; "<u>QUADRA CS</u>" <u>LOTE nº 01</u> frente 5,00 mts. para a rua 116, do lado esquerdo 30,00 mts. confrontando com o lote 2, do lado direito 30,00 mts. confrontando com o lote 2, do lado direito 20m. com a rua 114, e 15,7m. em curva, dos fundos 15,00 mts. confrontando com o lote 40; <u>LOTE nº 02</u>:-frente 15,00 mts. para a rua 116, do lado esquerdo 30,00 mts. confrontando com o lote 3, do lado direito 30,00 mts. confrontando com o lote 1, aos fundos 15,00 mts. confrontando com o lote 39, <u>LOTE nº 03</u>:- frente 15,00 mts. para a rua 116, do lado esquerdo 30,00 mts. confrontando com o lote 4, do lado direito 30,00 mts. confrontando com o lote 2, aos fundos 15,00 mts. confrontando com o lote 5, do lado direito 30,00 mts. para a rua 116, do lado esquerdo 30,00 mts. confrontando com o lote 37; <u>LOTE nº 05</u>:- frente 15,00 mts. confrontando com o lote 3, aos fundos 15,00 mts. confrontando com o lote 37; <u>LOTE nº 05</u>:- frente 15,00 mts. confrontando com o lote 6, do lado direito 30,00 mts. confrontando com o lote 4, aos fundos 15,00 mts. confrontando com o lote 6, do lado direito 30,00 mts. confrontando com o lote 4, do lado esquerdo 30,00 mts. confrontando com o lote 7, do lado direito 30,00 mts. confrontando com o lote 5, dos fundos 15,00 mts. confrontando com o lote nº 35; <u>LOTE Nº 07</u>:- frente 15,00 mts. para a rua 116, do lado esquerdo 30,00 mts. confrontando com o lote 8, do lado direito 30,00 mts. confrontando com o lote 6, dos fundos 15,00 mts. confrontando com o lote 34, <u>LOTE nº 08</u>:-</p>	

continua no verso e nae folhas seguintes

AVERBAÇÕES, ONUS, CANCELAMENTOS, ETC.

6

REFERÊNCIAS DOMINIAIS

5

**PARA SIMPLES CONSULTA
NÃO VALE COMO CERTIDÃO
VALOR: R\$ 22,26**

Visualização disponibilizada
em www.registradores.org.br

Operador Nacional
do Sistema de Registro
Eletrônico de Imóveis



REGISTRO DE IMÓVEIS DE AVARÉ
 Livro 2

(S ÚNICO DO ART. 173 DA LEI N.º 6.015 DE 31/12/1973)

Folha 1197325

RUA E N.º DO IMÓVEL OU SUA DENOMINAÇÃO

1	MATRÍCULA 2	
MUN.	3	
<p>CARACTERÍSTICAS E CONFRONTAÇÕES</p> <p>frente 15,00 mts. para a rua 116, do lado esquerdo 30,00 mts. confrontando com o lote 9, do lado direito 30,00 m confrontando com o lote 7; aos fundos 15,00 mts. confrontando com o lote 33; <u>LOTE nº 09</u>:- frente 15,00 mts. confrontando com o lote 8; aos fundos 15,00 mts. confrontando com o lote 23; <u>LOTE nº 10</u>:- frente 15,00 mts. para a rua 116, do lado esquerdo 30,00 mts. confrontando com o lote 11, do lado direito 30,00 mts. confrontando com o lote 9, aos fundos 15,00 mts. confrontando com o lote 31? <u>LOTE nº 11</u>:- frente 15,00 mts. para a rua 116, do lado esquerdo 30,00 mts. confrontando com o lote 12, do lado direito 30,00 mts. confrontando com o lote 10, do lado esquerdo 30,00 m. confrontando com o lote 11, do lado esquerdo 30,00 mts. para a rua 116, do lado direito 30,00 mts. confrontando com o lote 12; <u>LOTE nº 12</u>:- frente 15,00 mts. para a rua 116, do lado direito 30,00 mts. confrontando com o lote 11, do lado esquerdo 30,00 mts. confrontando com o lote 13; aos fundos 15,00 mts. confrontando com o lote 29; <u>LOTE nº 13</u>:- frente 15,00 mts. para a rua 116, do lado esquerdo 30,00 mts. confrontando com o lote 14, do lado direito 30,00 mts. confrontando com o lote 27, do com o lote 28; <u>LOTE nº 14</u>:- frente 15,00 mts. com a rua 116, do lado esquerdo 30,00 mts. confrontando com o lote 15, do lado direito 30,00 mts. confrontando com o lote 18, aos fundos 15,00 mts. confrontando com o lote 26; <u>LOTE nº 15</u>:- frente 15,00 mts. para a rua 116, do lado esquerdo 30,00 mts. confrontando com o lote 16, do lado direito 30,00 mts. confrontando com o lote 14, aos fundos 15,00 mts. confrontando com o lote 26; <u>LOTE nº 16</u>:- frente 15,00 mts. para a rua 116, do lado esquerdo 30,00 mts. confrontando com o lote 15, aos fundos 15,00 mts. confrontando com o lote 25; <u>LOTE nº 17</u>:- frente 15,00 mts. para a rua 116, do lado esquerdo 30,00 mts. confrontando com o lote 18, do lado direito 30,00 mts. confrontando com o lote 16, do lado esquerdo 30,00 mts. confrontando com o lote 19, do lado direito 30,00 mts. para a rua 116, do lado esquerdo 30,00 mts. confrontando com o lote 24; <u>LOTE nº 18</u>:- frente 15,00 mts. para a rua 116, do lado esquerdo 30,00 mts. confrontando com o lote 19, do lado direito 30,00 mts. confrontando com o lote 17, aos fundos 15,00 mts. confrontando com o lote 23; <u>LOTE nº 19</u>:- frente 15,00 mts. para a rua 116, do lado esquerdo 30,00 mts. confrontando com o lote 20, do lado direito 30,00 mts. confrontando com o lote 18; aos fundos 15,00 mts. confrontando com o lote 22; <u>LOTE nº 20</u>:- frente 15,00 mts. confrontando com o lote 18; aos fundos 15,00 mts. para a rua 116, do lado esquerdo 20,00 m. com a rua 98, e 15,7m. em curva, do lado direito 30m. confrontando com o lote 19, fundos 15m. com o lote 21; <u>LOTE nº 21</u>:- frente 5,00 m. parja a rua 102, do lado esquerdo 30m. confrontando com o lote 22, do lado direito 20m. com a rua 98, e 15,7m. em curva, aos fundos 15,00 mts. confrontando com o lote 20; <u>LOTE nº 22</u>:- frente 15,00 mts. para a rua 102, do lado esquerdo 30,00 mts. confrontando com o lote 23</p>		
4	ANTECEDENTES DOMINIAIS	continua no verso e nas folhas seguintes

AVERBAÇÕES, ONUS, CANCELAMENTOS, ETC.

6

REFERÊNCIAS DOMINIAIS

5

**PARA SIMPLES CONSULTA
NÃO VALE COMO CERTIDÃO
VALOR: R\$ 22,26**

Visualização disponibilizada
em www.registradores.org.br

Operador Nacional
do Sistema de Registro
Eletrônico de Imóveis



REGISTRO DE IMÓVEIS DE AVARÉ

(S ÚNICO DO ART. 173 DA LEI N.º 6.015 DE 31/12/1973)

RUA E N.º DO IMÓVEL OU SUA DENOMINAÇÃO

Folha 120/7325

1	MATRÍCULA	2
---	-----------	---

MUN.	3	CARACTERÍSTICOS E CONFRONTAÇÕES
------	---	---------------------------------

do lado direito 30,00 mts. confrontando com o lote 21, do lado direito 15,00 mts. confrontando com o lote 19, LOTE nº 23:- frente 15,00 mts. para a rua 102, do lado esquerdo 30,00 mts. confrontando com o lote 24, do lado direito 30,00 mts. confrontando com o lote 22, aos fundos 15,00 mts. confrontando com o lote 18; LOTE nº 24:- frente 15,00 mts. para a rua 102, do lado esquerdo 30,00 mts. confrontando com o lote 25, do lado direito 30,00 mts. confrontando com o lote 23, fundos 15,00 mts. confrontando com o lote 17; LOTE nº 25:- frente 15,00 mts. para a rua 102, do lado esquerdo 30,00 mts. confrontando com o lote 26, do lado direito 30,00 mts. confrontando com o lote 24, aos fundos 15,00 mts. confrontando com o lote 16; LOTE nº 26:- frente 15,00 mts. confrontando com a rua 102, lado esquerdo 30,00 mts. confrontando com o lote 27, lado direito 30,00m.com o lote 25, aos fundos 15,00 mt. confrontando com o lote nº 15; LOTE nº 27:- frente 1500 mts. para a rua 102, lado esquerdo 30,00 mts. confrontando com o lote 28, do lado direito 30,00 mts. confrontando com o lote 26, do lado esquerdo 30,00 mts. confrontando com o lote 14; LOTE nº 28:- frente 15,00 mts. para a rua 102, do lado esquerdo 30,00 mts. confrontando com o lote 29, do lado direito 30,00 mts. confrontando com o lote 27, aos fundos 15,00 mts. confrontando com o lote 13; LOTE nº 29:- frente 15,00 mts. para a rua 102, do lado esquerdo 30,00 mts. confrontando com o lote 28, aos fundos 15,00 mts. confrontando com o lote 12; LOTE nº 30:- frente 15,00 mts. para a rua 102, do lado esquerdo 30,00 mts. confrontando com o lote 31, do lado direito 30,00 mts. confrontando com o lote 29, dos fundos 15,00 mts. confrontando com o lote 1; LOTE nº 31:- frente 15,00 mts. para a rua 102, do lado esquerdo 30,00 mts. confrontando com o lote 32, do lado direito 30,00 mts. confrontando com o lote 30, aos fundos 15,00 mts. confrontando com o lote 10; LOTE nº 32:- frente 15,00 mts. para a rua 102, lado esquerdo 30,00 mts. confrontando com o lote 33, do lado direito 30,00 m. confrontando com o lote 31, fundos 15,00 mts. confrontando com o lote 33, do lado direito 30,00 m. para a rua 102, do lado esquerdo 30,00 mts. confrontando com o lote 34, do lado direito 30,00 mts. confrontando com o lote 32, fundos 15,00 mts. confrontando com o lote 8; LOTE nº 34:- frente 15,00 mts. para a rua 102, lado esquerdo 30,00 mts. confrontando com o lote 35, do lado direito 30,00 mt. confrontando com o lote 33, aos fundos 15,00 mts. confrontando com o lote 7; LOTE nº 35:- frente 15,00 mts. para a rua 102, do lado esquerdo 30,00 mts. confrontando com o lote 36, do lado direito 30,00 mts. confrontando com o lote 34, aos fundos 15,00 mts. confrontando com o lote 6; LOTE nº 36:- frente 15,00 mts. para a rua 102, do lado esquerdo 30,00 mts. confrontando com o lote 37, do lado direito 30,00 mts. confrontando com o lote 35, aos fundos 15,00 mts. con -

4	ANTECEDENTES DOMINIAIS	continua no verso e nas folhas seguintes
---	------------------------	--

AVERBAÇÕES, ONUS, CANCELAMENTOS, ETC.

6

REFERÊNCIAS DOMINIAIS

5

**PARA SIMPLES CONSULTA
NÃO VALE COMO CERTIDÃO
VALOR: R\$ 22,26**

Visualização disponibilizada
em www.registradores.org.br

Operador Nacional
do Sistema de Registro
Eletrônico de Imóveis



REGISTRO DE IMÓVEIS DE AVARÉ
 Livro 2

(S ÚNICO DO ART. 173 DA LEI Nº 6.015 DE 31/12/1973)

Folha 120/7325

RUA E N.º DO IMÓVEL OU SUA DENOMINAÇÃO

1	MATRICULA	2
MUN.	3	CARACTERÍSTICAS E CONFRONTAÇÕES
4	ANTECEDENTES DOMINIAIS	<p>frontando com o lote 5; <u>LOTE nº 37</u>:- frente 15,00 mts. para a rua 102, do lado esquerdo 30,00 mts. confrontando com o lote 38, do lado direito 30,00 mts. confrontando com o lote 36, fundos 15,00 mts. confrontando com o lote 4- <u>LOTE nº 38</u>:- frente 15,00 mts. para a rua 102, do lado esquerdo 30,00 mts. confrontando com o lote 39, do lado direito 30,00m. confrontando com o lote 37 e aos fundos 15,00 mts. confrontando com o lote nº 3; <u>LOTE nº 39</u>:- frente 15,00 mts. para a rua 102, do lado esquerdo 30,00 mts. confrontando com o lote 40, do lado direito 30,00- mts. confrontando com o lote 38, fundos 15,00 mts. confrontando com o lote 2; <u>LOTE nº 040</u>:- frente 15,00 mts. - para a rua 102, do lado esquerdo 20,00 mts. para a rua 114, e 15,7m. em curva, do lado direito 30,00 mts. con- frontando com o lote 39, aos fundos 15,00 mts. confrontando com o lote 1? "<u>QUADRA CT</u>" <u>LOTE nº 01</u>:- frente 5,00- m. para a rua 116, do lado esquerdo 30,00 m. confrontando com o lote 2, do lado direito 20m. com a rua 115, e - 15,7m. em curva, fundos 15,00m. confrontando com o lote 40; <u>LOTE nº 02</u>:- frente 15,00 mts. para a rua 116, do la- do esquerdo 30,00 mts. confrontando com o lote 3, do lado direito 30,00 mts. confrontando com o lote 1, e fundos 15,00 mts. confrontando com o lote nº 39; <u>LOTE nº 03</u>:- frente 15,00 mts. para a rua 116, do lado esquerdo 30,00- mts. confrontando com o lote 04, do lado direito 30,00 mts. confrontando com o lote 02, aos fundos 15,00 mts. - confrontando com o lote 38; <u>LOTE nº 04</u>:- frente 15,00 mts. para a rua 116, do lado esquerdo 30,00 mts. confron- tando com o lote 05, do lado direito 30,00 mts. confrontando com o lote 03, dos fundos 15,00 mts. confrontando - com o lote 37; <u>LOTE nº 05</u>:- frente 15,00 mts. para a rua 116, do lado esquerdo 30,00 mts. confrontando com o lo- te 06, do lado direito 30,00 mts. confrontando com o lote 04, aos fundos 15,00 mts. confrontando com o lote 36.- <u>LOTE nº 06</u>:- frente 15,00 mts. para a rua 116, do lado esquerdo 30,00 mts. confrontando com o lote 07, do lado - direito 30,00 mts. confrontando com o lote 05, aos fundos 15,00 mts. confrontando com o lote 35; <u>LOTE nº 07</u>:- frente 15,00 mts. confrontando com a rua 116, do lado esquerdo 30,00 mts. com o lote 8, do lado direito 30,00 - mts. confrontando com o lote 6, aos fundos 15,00 mts. confrontando com o lote 34, <u>LOTE nº 08</u>:- frente 15,00 mts.- confrontando com a rua 116, do lado direito 30,00 mts. confrontando com o lote 7, do lado esquerdo 30,00m. com - o lote 9, aos fundos 15,00 mts. confrontando com o lote 33; <u>LOTE 09</u>:- frente 15,00 mts. confrontando com a rua - 116, do lado esquerdo 30,00 mts. confrontando com o lote 10, do lado direito 30,00m. com o lote 8, aos fundos 15,00 mts. confrontando com o lote 32; <u>LOTE nº 10</u>:- frente 15,00 mts. para a rua 116, do lado esquerdo 30,00 mts.- confrontando com o lote 11, do lado direito 30,00 mts. confrontando com o lote 9; aos fundos 15,00 mts. confron- tando com o lote 31; <u>LOTE nº 11</u>:- frente 15,00 mts. para a rua 116, do lado esquerdo 30,00 mts. confrontando -</p>

continua no verso e nas folhas seguintes

AVERBAÇÕES, ONUS, CANCELAMENTOS, ETC.

6

REFERÊNCIAS DOMINIAIS

5

**PARA SIMPLES CONSULTA
NÃO VALE COMO CERTIDÃO
VALOR: R\$ 22,26**

Visualização disponibilizada
em www.registradores.org.br

Operador Nacional
do Sistema de Registro
Eletrônico de Imóveis



RUA E N.º DO IMÓVEL OU SUA DENOMINAÇÃO

1	MATRÍCULA	2
MUN.	3	CARACTERÍSTICAS E CONFRONTAÇÕES
4	ANTECEDENTES DOMINIAIS	<p>com o lote 12, do lado direito 30,00 mts. confrontando com o lote 10, aos fundos 15,00 mts. confrontando com o lote 30; LOTE nº 12:- frente 15,00 mts. para a rua 116, do lado esquerdo 30,00 mts. confrontando com o lote 13, do lado direito 30,00 mts. confrontando com o lote 11, aos fundos 15,00 mts. confrontando com o lote 29; LOTE nº 13:- frente 15,00 mts. para a rua 116, do lado esquerdo 30,00 mts. confrontando com o lote 14, do lado direito 30,00 mts. confrontando com o lote 12, aos fundos 15,00 mts. confrontando com o lote 28; LOTE nº 14:- frente 15,00 mts. confrontando com a rua 116, do lado esquerdo 30,00 m. confrontando com o lote 15, do lado direito 30,00 mts. com o lote 13, aos fundos 15,00 mts. confrontando com o lote 27; LOTE nº 15:- frente 15,00 mts. para a rua 116, do lado esquerdo 30,00 mts. confrontando com o lote 16, do lado direito 30,00 mts. confrontando com o lote 14; aos fundos 15,00 mts. confrontando com o lote 26; LOTE nº 16:- frente 15,00 mts. para a rua 116, do lado esquerdo 30,00 mts. confrontando com o lote 17, do lado direito 30,00 mts. para a rua 116, do lado esquerdo 30,00 mts. confrontando com o lote 25; LOTE nº 17:- frente 15,00 mts. para a rua 116, do lado esquerdo 30,00 mts. confrontando com o lote 18; do lado direito 30,00 mts. para a rua 116, do lado esquerdo 30,00 mts. confrontando com o lote 24; LOTE nº 18:- frente 15,00 mts. para a rua 116, do lado esquerdo 30,00 mts. confrontando com o lote 19; do lado direito 30,00 mts. confrontando com o lote 17; aos fundos 15,00 mts. confrontando com o lote 23; LOTE nº 19:- frente 15,00 mts. confrontando com o lote 18, aos fundos 15,00 mts. confrontando com o lote 20; LOTE nº 20:- frente 15,7m em curva, do lado direito 30m. com o lote 19, aos fundos 15m. confrontando com o lote 22, do lado direito 20,0 e 15,7m para a rua 102, do lado esquerdo 30.00 mts. confrontando com o lote 21; LOTE nº 21:- frente 5,00 m. para a rua 114, e 15,7m. em curva, dos fundos 15,00 mts. confrontando com o lote 20; LOTE nº 22:- frente 15,00 mts. para a rua 102, do lado esquerdo 30,00 mts. confrontando com o lote 23, do lado direito 30,00 mts. confrontando com o lote 21, aos fundos 15,00 mts. confrontando com o lote 24; LOTE nº 23:- frente 15,00 mts. para a rua 102, do lado esquerdo 30,00 mts. confrontando com o lote 18:- LOTE nº 24:- frente 15,00 mts. para a rua 102, do lado esquerdo 30,00 mts. confrontando com o lote 25, do lado direito 30,00 mts. confrontando com o lote 24, aos fundos 15,00 mts. confrontando com o lote 17; LOTE nº 25:- frente 15,00 mts. para a rua 102, do lado esquerdo 30,00 mts. confrontando com o lote 26, do lado direito 30,00 mts. confrontando com o lote 24, aos fundos 15,00 mts.</p>

continua no verso e nas folhas seguintes

AVERBAÇÕES, ONUS, CANCELAMENTOS, ETC.

6

REFERÊNCIAS DOMINIAIS

5

**PARA SIMPLES CONSULTA
NÃO VALE COMO CERTIDÃO
VALOR: R\$ 22,26**

Visualização disponibilizada
em www.registradores.org.br

REGISTRO DE IMÓVEIS DE AVARÉ

(S ÚNICO DO ART. 173 DA LEI N.º 6.015 DE 31/12/1973)

ATIVIDADE DE REGISTRO DE IMÓVEIS

ATIVIDADE DE REGISTRO DE IMÓVEIS

Folha 122/7325

RUA E N.º DO IMÓVEL OU SUA DENOMINAÇÃO

1	MATERICULA	2
MUN.	3	CARACTERÍSTICOS E CONFRONTAÇÕES
4	ANTECEDENTES DOMINIAIS	<p>confrontando com o lote 16; LOTE n.º 26:- frente 15,00 mts. para a rua 102, do lado esquerdo 30,00 mts. confrontando com o lote 27, do lado direito 30,00 mts. confrontando com o lote 25, aos fundos 15,00 mts. confrontando com o lote 15, Lote n.º 27:- frente 15,00 mts. para a rua 102, do lado esquerdo 30,00 mts. confrontando com o lote 28, do lado direito 30,00 mts. confrontando com o lote 26, aos fundos 15,00 mts. confrontando com o lote n.º 14 LOTE n.º 28:- frente 15,00 mts. para a rua 102, do lado esquerdo 30,00 mts. confrontando com o lote 29, do lado direito 30,00 mts. confrontando com o lote 27, aos fundos 15,00 mts. confrontando com o lote 13; LOTE n.º 29:- frente 15,00 mts. para a rua 102, do lado esquerdo 30,00 mts. confrontando com o lote 12; LOTE n.º 30:- frente 15,00 mts. confrontando com o lote 28, aos fundos 15,00 mts. confrontando com o lote 31, do lado direito 30,00 mts. confrontando com o lote 29, dos fundos 15,00 mts. confrontando com o lote 11; LOTE n.º 31:- frente 15,00 mts. para a rua 102, do lado esquerdo 30,00 mts. confrontando com o lote 32, do lado direito 30,00 mts. confrontando com o lote 30, aos fundos 15,00 mts. confrontando com o lote 10; LOTE n.º 32:- frente 15,00 mts. confrontando com a rua 102, do lado esquerdo 30,00m. confrontando com o lote 33, do lado direito 30,00 mts. com o lote 31, aos fundos 15,00 mts. confrontando com o lote n.º 9; LOTE n.º 33:- frente 15,00 mts. confrontando com a rua 102, do lado esquerdo 30,00m. confrontando com o lote n.º 9; LOTE n.º 33:- frente 15,00 mts. com o lote 32, aos fundos 15,00 mts. confrontando com o lote n.º 8; LOTE n.º 34:- frente 15,00 mts. para a rua 102, do lado direito 30,00 mts. confrontando com o lote 33, do lado esquerdo 30,00 mts. confrontando com o lote 35, aos fundos 15,00 mts. confrontando com o lote n.º 7; LOTE n.º 35:- frente 15,00 mts. para a rua 102, do lado esquerdo 30m. confrontando com o lote 36, do lado direito 30,00m. confrontando com o lote 6; LOTE n.º 36:- frente 15,00 mts. confrontando com o lote 34, do lado dos fundos 30,00 mts. confrontando com o lote 37, do lado direito 15,00 mts. confrontando com a rua 102, do lado esquerdo 30,00 mts. confrontando com o lote 5; LOTE n.º 37:- frente 15,00 mts. para a rua 102, do lado direito 30,00 mts. confrontando como lote 36, do lado esquerdo confrontando com o lote 38 mede 30,00 mts. aos fundos 15,00 mts. confrontando com o lote 4; LOTE n.º 38:- frente 15,00 mts. para a rua 102, do lado esquerdo 30,00 mts. confrontando com o lote 39, do lado direito 30,00 mts. confrontando com o lote 37, aos fundos 15,00 mts. confrontando com o lote 3; LOTE n.º 39:- frente 15,00 mts. para a rua 102, do lado esquerdo 30,00 mts. confrontando com o lote 40, do lado direito 30,00 mts. confrontando com o lote 38, aos fundos 15,00 mts. confrontando com o lote 2; LOTE n.º 40:- frente 5,00 mts. para a rua 102, do lado esquerdo 20m. com a rua</p>

continua no verso e nas folhas seguintes

AVERBAÇÕES, ONUS, CANCELAMENTOS, ETC.

6

REFERÊNCIAS DOMINIAIS

5

**PARA SIMPLES CONSULTA
NÃO VALE COMO CERTIDÃO
VALOR: R\$ 22,26**

Visualização disponibilizada
em www.registradores.org.br

Operador Nacional
do Sistema de Registro
Eletrônico de Imóveis



REGISTRO DE IMÓVEIS DE AVARÉ

(S ÚNICO DO ART. 173 DA LEI N.º 6.015 DE 31/12/1973)

Folha 123/7325

RUA E N.º DO IMÓVEL OU SUA DENOMINAÇÃO

MATRÍCULA 2

MUN. 3

CARACTERÍSTICAS E CONFRONTAÇÕES

115, e 15,7m em curva, do lado direito 30,00 mts. confrontando com o lote 39, aos fundos 15,00 mts. confrontando com o lote 1; "QUADRA CV" LOTE n.º 01:- frente 13,5m. para a rua 116, do lado esquerdo 30,00 mts. confrontando com o lote 2, do lado direito 20,00 m. com a rua 101, e 15,7 m. em curva, aos fundos 26,00 m. confrontando com o lote 38; LOTE n.º 02:- frente 15,00 mts. para a rua 116, do lado esquerdo 30,00 mts. confrontando com o lote 3, do lado direito 30,00 mts. confrontando com o lote 1, aos fundos 15,00 mts. confrontando com o lote 37, LOTE n.º 03:- frente 15,00 mts. confrontando com a rua 116, do lado esquerdo 30,00 m. confrontando com o lote 4, do lado direito 30,00 mts. com o lote 2 aos fundos 15,00 mts. confrontando com o lote 5, do lado direito 30,00 mts. confrontando com a rua 116, do lado esquerdo 30,00 mts. confrontando com o lote 35; LOTE n.º 05:- frente 15,00 mts. confrontando com o lote 3, aos fundos 15,00 mts. confrontando com o lote 6, do lado direito 30,00 mts. com o lote 4, aos fundos 15,00m. confrontando com o lote 34; LOTE n.º 06:- frente 15,00 mts. para a rua 116, do lado esquerdo 30,00 mts. confrontando com o lote 7, do lado direito 30,00 mts. confrontando com o lote 5, aos fundos 15,00 mts. confrontando com o lote 33, LOTE n.º 07:- frente 15,00 mts. para a rua 116, do lado esquerdo 30,00 mts. confrontando com o lote 8, do lado direito 30,00 mts. confrontando com o lote 6, dos fundos 15,00 mts. confrontando com o lote 32; LOTE n.º 08:- frente 15,00 mts. para a rua 116, do lado esquerdo 30,00 mts. confrontando com o lote 9, do lado direito 30,00 mts. confrontando com o lote 7; aos fundos 15,00 mts. confrontando com o lote 10, do lado direito 30,00 mts. para a rua 116, do lado esquerdo 30,00 mts. confrontando com o lote 10, do lado direito 30,00 mts. para a rua 116, do lado esquerdo 30,00 mts. confrontando com o lote 11, do lado direito 10:- frente 15,00 mts. para a rua 116, do lado esquerdo 30,00 mts. confrontando com o lote 11, do lado direito 30,00 mts. confrontando com o lote 9; aos fundos 15,00 mts. confrontando com o lote 12, do lado direito 15,00 mts. para a rua 116, do lado esquerdo 30,00 mts. confrontando com o lote 10, do lado direito 30,00 mts. confrontando com o lote 13, do lado direito 30,00 mts. para a rua 116 do lado esquerdo 30,00 mts. confrontando como lote 14, do lado direito 30,00 mts. confrontando com o lote 12, aos fundos 15,00 mts. confrontando com o lote 26; LOTE n.º 14:- frente 15,00 mts. para a rua 116, do lado esquerdo 30,00 mts. confrontando com o lote 15, do lado direito 30,00 mts. confrontando com o lote 13, aos fundos 15,00

ANTECEDENTES DOMINIAIS

continua no verso e nas folhas seguintes

AVERBAÇÕES, ONUS, CANCELAMENTOS, ETC.

6

REFERÊNCIAS DOMINIAIS

5

**PARA SIMPLES CONSULTA
NÃO VALE COMO CERTIDÃO
VALOR: R\$ 22,26**

Visualização disponibilizada
em www.registradores.org.br

Operador Nacional
do Sistema de Registro
Eletrônico de Imóveis



REGISTRO DE IMÓVEIS DE AVARÉ
 E T V R O 2
 (S ÚNICO DO ART. 173 DA LEI Nº 6.015 DE 31/12/1973)

Folha 124/7325

RUA E N.º DO IMÓVEL OU SUA DENOMINAÇÃO

1	MTRICULA 2	
MUN. 3	CARACTERÍSTICOS E CONFRONTAÇÕES	
4	<p>confrontando com o lote 25, LOTE nº 15, frente 15,00 mts. para a rua 116, do lado esquerdo 30,00 mts. confrontando com o lote 16, do lado direito 30,00 mts. confrontando com o lote 14; aos fundos 15,00 mts. confrontando com o lote 24; LOTE nº 16:- frente 15,00 mts. para a rua 116, do lado esquerdo 30,00 mts. confrontando com o lote 17, do lado direito 30,00 mts. confrontando com o lote 15, do lado dos fundos 15,00 mts. confrontando com o lote 23. LOTE nº 17:- frente 15,00 mts. para a rua 116, do lado esquerdo 30,00 mts. confrontando com o lote 18, do lado direito 30,00 mts. confrontando como lote 16, aos fundos 15,00 mts. confrontando com o lote 22; LOTE nº 18:- frente 15,00 mts. para a rua 116, do lado esquerdo 30,00 mts. confrontando com o lote 19, do lado direito 30,00 mts. confrontando com o lote 17; LOTE nº 19:- frente 15,00 mts. confrontando com o lote 21; LOTE nº 19:- frente 5,00m. para a rua 116, do lado esquerdo 20m. com a rua 115, e 15,7m. em curva, do lado direito 20m. confrontando com o lote 18 aos fundos 15,00 mts. confrontando com o lote 20; LOTE nº 20:- frente 5,00m. para a rua 102, do lado esquerdo 30,00m. confrontando com o lote 21, do lado direito 20m com a rua 115, e 15,7m. em curva, aos fundos 15,00 mts. confrontando com o lote 19; LOTE nº 21:- frente 15,00 mts. para a rua 102, do lado esquerdo 30,00 mts. confrontando com o lote 20, aos fundos 15,00 mts. confrontando com o lote 23 o lote 18; LOTE nº 22:- frente 15,00 mts. para a rua 102, do lado esquerdo 30,00 mts. confrontando com o lote 23 do lado direito 30,00 mts. confrontando com o lote 21, aos fundos 15,00 mts. confrontando com o lote 24, do lado direito 23,00 mts. para a rua 102, do lado esquerdo 30,00 mts. confrontando com o lote 16; LOTE nº 24:- frente 30,00 mts. confrontando com o lote 22, do lado direito 30,00 mts. confrontando com o lote 16; LOTE nº 24:- frente 15,00 mts. para a rua 102, do lado esquerdo 30,00 mts. confrontando com o lote 25, do lado direito 30,00 mts. confrontando com o lote 23, aos fundos 15,00 mts. confrontando com o lote 25, do lado direito 30,00 mts. com a rua 102, do lado esquerdo 30,00 mts. confrontando com o lote 26, do lado direito 30,00 mts. confrontando com o lote 24, do lado esquerdo 30,00 mts. confrontando com o lote 14; LOTE nº 26:- frente 15,00 mts. para a rua 102, do lado esquerdo 30,00 mts. confrontando com o lote 25, do lado direito 30,00 mts. confrontando com o lote 25, do lado esquerdo 30,00 mts. confrontando com o lote 27, do lado direito 30,00 mts. para a rua 102, do lado esquerdo 30,00 mts. confrontando com o lote 13; LOTE nº 27:- frente 15,00 mts. para a rua 102, do lado esquerdo 30,00 mts. confrontando com o lote 28, do lado direito 30,00 mts. confrontando com o lote 26, aos fundos 15,00 mts. confrontando com o lote 12; LOTE nº 28:- frente 15,00 mts. para a rua 102, do lado esquerdo 30,00 mts. confrontando com o lote 29, do lado direito 30,00 mts. confrontando com o lote 27, aos fundos 15,00 mts. confrontando com o lote 11; LOTE nº 29:- frente 15,00 mts. para a rua 102, do lado direito 30,00 mts. confrontando com o</p>	<p>continua no verso e nae folhas seguintes</p>

AVERBAÇÕES, ONUS, CANCELAMENTOS, ETC.

6

REFERÊNCIAS DOMINIAIS

5

**PARA SIMPLES CONSULTA
NÃO VALE COMO CERTIDÃO
VALOR: R\$ 22,26**

Visualização disponibilizada
em www.registradores.org.br

REGISTRO DE IMÓVEIS DE AVARÉ
 ESCRITÓRIO PÚBLICO DE REGISTRO DE IMÓVEIS DE AVARÉ

(S ÚNICO DO ART. 173 DA LEI Nº 6.015 DE 31/12/1973)

Folha 125/7325

RUA E N.º DO IMÓVEL OU SUA DENOMINAÇÃO

1	MATRÍCULA	2
MUN.	3	CARACTERÍSTICAS E CONFRONTAÇÕES
4	ANTECEDENTES DOMINIAIS	<p>o lote 28, do lado esquerdo 30,00 mts. confrontando com o lote 30, aos fundos 15,00 mts. confrontando com o lote com o lote 10; <u>LOTE nº 30</u>:-- frente 15,00 mts. para a rua 102, do lado esquerdo 30,00 mts. confrontado com o lote 31, do lado direito 30,00 mts. confrontando com o lote 29; aos fundos 15,00 mts. confrontando com o lote nº 9; <u>LOTE nº 31</u>:-- frente 15,00 mts. para a rua 102, do lado esquerdo 30,00 mts. confrontando com o lote 32, do lado direito 30,00 mts. confrontando com o lote 30; aos fundos 15,00 mts. confrontando com o lote 8; <u>LOTE nº 32</u>:-- frente 15,00 mts. para a rua 102, lado esquerdo 30,00 mts. confrontando com o lote 7; <u>LOTE nº 33</u>:-- frente 15,00 mts. para a rua 102, do lado esquerdo 30,00 mts. confrontando com o lote 34, do lado direito 30,00 mts. confrontando com o lote 32, do lado esquerdo 30,00 mts. confrontando com o lote 6; <u>LOTE nº 34</u>:-- frente 15,00 mts. para a rua 102, do lado esquerdo 30,00 mts. confrontando com o lote 5, <u>LOTE nº 35</u>:-- frente 15,00 mts. para a rua 102, do lado esquerdo 30,00 mts. confrontando com o lote 3, aos fundos 15,00 mts. confrontando com o lote 36, do lado direito 30,00 mts. confrontando com o lote 34, aos fundos 15,00 mts. confrontando com o lote 4; <u>LOTE nº 36</u>:-- frente 15,00 mts. para a rua 102, do lado esquerdo 30,00 mts. confrontando com o lote 37, do lado direito 30,00 mts. confrontando com o lote 35, aos fundos 15,00 mts. confrontando com o lote 3; <u>LOTE nº 37</u>:-- frente 15,00 mts. confrontando com a rua 102, do lado esquerdo 30,00 mts. confrontando com o lote 2; <u>LOTE nº 38</u>:-- frente 12,00 m. para a rua 102, do lado esquerdo 32,00m em curva, para a Av. Arandu, do lado direito 30m 00 mts. confrontando com o lote 37, do fundos 26,00 mts. confrontando com o lote 1; <u>"QUADRA CW"</u> <u>LOTE nº 01</u>:-- frente 10,00 m. para a rua 102, do lado esquerdo 30,00 mts. confrontando com o lote 2; <u>LOTE nº 02</u>:-- frente 15,00 mts. para a rua 102, do lado esquerdo 30,00 mts. confrontando com o lote 3; do lado direito 20m. com a rua 97, e 15,7 m. em curva, do lado direito 30,00 mts. confrontando com o lote 6; <u>LOTE nº 03</u>:-- frente 15,00 mts. para a rua 102, do lado esquerdo 30,00 mts. confrontando com os lotes 6,7; <u>LOTE nº 04</u>:-- frente 15,00 mts. para a rua 102, do lado esquerdo 30,00 mts. confrontando com o lote 4, do lado direito 30,00 mts. confrontando com o lote 2, aos fundos 15,00 mts. confrontando com o lote 7; <u>LOTE nº 05</u>:-- frente 23,00m. para a rua 102, do lado esquerdo 32,3m. confrontando com a divisa do loteamento, do lado direito 30m. confrontando com o lote 4; aos fundos 35,00 mts. confrontando com o lote 8-</p>
		<p>continua no verso e nas folhas seguintes</p>

AVERBAÇÕES, ONUS, CANCELAMENTOS, ETC.

6

REFERÊNCIAS DOMINIAIS

5

**PARA SIMPLES CONSULTA
NÃO VALE COMO CERTIDÃO
VALOR: R\$ 22,26**

Visualização disponibilizada
em www.registradores.org.br

Operador Nacional
do Sistema de Registro
Eletrônico de Imóveis



REGISTRO DE IMÓVEIS DE AVARÉ
E T V R O 2

(S ÚNICO DO ART. 173 DA LEI Nº 6.015 DE 31/12/1973)

Folha 126/7325

RUA E Nº DO IMÓVEL OU SUA DENOMINAÇÃO

1	MTRICULA 2	
3	CARACTERÍSTICOS E CONFRONTAÇÕES	<p>LOTE nº 06: - frente 22,00 m para a rua 96, do lado esquerdo 20m. com a rua 97, e 15,7m. em curva, do lado direito 30m. confrontando com o lote 7, aos fundos 32,00 mts. confrontando com os lotes nºs. 1,2; LOTE nº 07: - frente 20,00 mts. para a rua 96 do lado esquerdo 30,00 mts. confrontando com o lote 6, do lado direito 31,1m. confrontando com o lote 8; aos fundos 33,00 mts. confrontando com os lotes 2,3,4; LOTE nº 08: - frente 18,00 m. para a rua 96, do lado esquerdo 31,1 mts. confrontando com o lote 7; do lado direito 46,6m. confrontando com o lote 9; aos fundos 35,00 mts. confrontando com o lote nº 5; LOTE nº 09: - frente 18,00 mts. em curva, para a rua 96, do lado esquerdo 46,6 m. confrontando com o lote 8; do lado direito 35,00m. confrontando com o lote 4, 10, aos fundos 40,00 mts. confrontando com a divisa do loteamento; LOTE nº 10: - frente 20,00 mts. para a rua 96, do lado esquerdo 35,00 mts. confrontando com o lote 9; do lado direito 35,00 mts. confrontando com o lote 11, aos fundos 20,00 mts. confrontando com a divisa do loteamento. LOTE nº 11: - frente 20,00 mts. para a rua 96, do lado esquerdo 35,00 mts. confrontando com a divisa do loteamento. LOTE nº 12: - frente 20,00 mts. para a rua 96, do lado esquerdo 35,00 mts. confrontando com o lote 10, do lado direito 35,00 mts. para a rua 96, do lado esquerdo 35,00 mts. confrontando com o lote 11, do lado direito 35,00 mts. confrontando com o lote 13, aos fundos 20,00 m. confrontando com a divisa do loteamento; LOTE nº 13: - frente 20,00 mts. para a rua 96, do lado esquerdo 35,00 mts. confrontando com o lote 12, do lado direito 35,00 mts. confrontando com o lote 14, aos fundos 20m. confrontando com a divisa do loteamento; LOTE nº 14: - frente 20,00 m. para a rua 96, do lado esquerdo para a rua 96, do lado esquerdo 35m. confrontando com o lote 13, do lado direito 35m. com o lote 15, aos fundos 20m. confrontando com a divisa do loteamento; LOTE nº 15: - frente 20,00 m. para a rua 96, do lado esquerdo 35,00m. confrontando com o lote 14, do lado direito 35,00 mts. confrontando com o lote 16, aos fundos 20,00m. confrontando com a divisa do loteamento; LOTE nº 16: - frente 10m. para a rua 96, do lado esquerdo 35,00 mts. confrontando com o lote 15, do lado direito 25,00 m. com a rua 112, de 15,7m em curva, aos fundos 20,00 mts. confrontando com a divisa do loteamento; "QUADRA CX": - LOTE nº 01: - frente 11,00 mts. para a rua 97, do lado esquerdo 30,00 mts. confrontando com o lote 2, do lado direito 20,00 mts. com a rua 102, e 15,7m. em curva, aos fundos 21,00 m. confrontando com o lote 26; LOTE nº 02: - frente 20,00 mts. para a rua 97, do lado esquerdo 30,00 mts. confrontando com o lote 3, do lado direito 30,00 mts. confrontando com o lote 1; aos fundos 20,00 mts. confrontando com o lote 25; LOTE nº 03: - frente 20,00 mts. para a rua 97, do lado esquerdo 30,00 mts. confrontando com o lote 4, do lado direito 30,00 mts. confrontando com o lote 2, aos fundos 20,00 mts. confrontando com o lote</p>

4 ANTECEDENTES DOMINIAIS continua no verso e nas folhas seguintes

AVERBAÇÕES, ONUS, CANCELAMENTOS, ETC.

6

REFERÊNCIAS DOMINIAIS

5

**PARA SIMPLES CONSULTA
NÃO VALE COMO CERTIDÃO
VALOR: R\$ 22,26**

Visualização disponibilizada
em www.registradores.org.br

Operador Nacional
do Sistema de Registro
Eletrônico de Imóveis



REGISTRO DE IMÓVEIS DE AVARÉ
LIVRO 2

(S ÚNICO DO ART. 173 DA LEI Nº 6.015 DE 31/12/1973)

Folha 127/7325

RUA E N.º DO IMÓVEL OU SUA DENOMINAÇÃO

1	MATRÍCULA 2	
MUN.	3	
<p>CARACTERÍSTICAS E CONFRONTAÇÕES</p> <p>Lote nº 24; <u>LOTE nº 04</u>: frente 20,00 mts. para a rua 97, do lado esquerdo 30,00 mts. confrontando com o lote 5 do lado direito 30,00 mts. confrontando com o lote 3, aos fundos 20,00 mts. confrontando com o lote 23, <u>LOTE nº 05</u>: frente 20,00 mts. para a rua 97, do lado esquerdo 30,00 mts. confrontando com o lote 6, do lado direito 30,00 mts. confrontando com o lote 4, aos fundos 20,00 mts. confrontando com o lote 22; <u>LOTE nº 06</u>: frente 20,00 mts. para a rua 97, do lado esquerdo 30,00 mts. confrontando com o lote 7, do lado direito 30,00 mts. confrontando com o lote 5, aos fundos 20,00 mts. confrontando com o lote 21; <u>LOTE nº 07</u>: frente 20,00 mts. com a rua 97, do lado esquerdo 30,00 mts. confrontando com o lote 8, do lado direito 30,00 mts. confrontando com o lote 6, aos fundos 20,00 mts. confrontando com o lote 20; <u>LOTE nº 08</u>: frente 20,00 mts. para a rua 97, do lado esquerdo 30,00 mts. confrontando com o lote 7, aos fundos 20,00 mts. confrontando com o lote 9, do lado direito 30,00 mts. confrontando com o lote 8, aos fundos 20,00 mts. confrontando com o lote 10, do lado direito 30,00 mts. confrontando com o lote 7, aos fundos 20,00 mts. confrontando com o lote 18, <u>LOTE nº 10</u>: frente 20,00 mts. para a rua 97, do lado esquerdo 30,00 mts. confrontando com o lote 11, do lado direito 30,00 mts. confrontando com o lote 9, aos fundos 20,00 mts. confrontando com o lote 17; <u>LOTE nº 11</u>: frente 20,00 mts. para a rua 97, do lado esquerdo 30,00 mts. confrontando com o lote 12, do lado direito 30,00 mts. confrontando com o lote 10, aos fundos 20,00 mts. confrontando com o lote 16, <u>LOTE nº 12</u>: frente 20,00 mts. para a rua 97, do lado esquerdo 30,00 mts. confrontando com o lote 13, do lado direito 30,00 mts. confrontando com o lote 11; aos fundos 20,00 mts. confrontando com o lote 15, <u>LOTE nº 13</u>: frente 20,00 mts. para a rua 97, do lado esquerdo 20,00 m. com a rua 100, em curva; do lado direito 30,00 mts. confrontando com o lote 12, aos fundos 20,00 mts. confrontando com o lote 14, <u>LOTE nº 14</u>: frente 10,00 mt. para a rua 98, do lado esquerdo 30,00 mts. confrontando com o lote 15, do lado direito 20m. com a rua 100 e 15,7m. confrontando com o lote 12, <u>LOTE nº 15</u>: frente 20,00 mts. para a rua 98, do lado esquerdo 30,00 mts. confrontando com o lote 16, do lado direito 30,00 mts. confrontando com o lote 14, aos fundos 20,00 mts. confrontando com o lote 12; <u>LOTE nº 16</u>: frente 20,00 mts. para a rua 98, do lado esquerdo 30,00 mts. confrontando com o lote 17, do lado direito 30,00 mts. confrontando com o lote 15, do lado esquerdo 30,00 mts. confrontando com o lote 11; <u>LOTE nº 17</u>: frente 20,00 mts. para a rua 98, do lado esquerdo 30,00 mts. confrontando com o lote 18, do lado direito 30,00 mts. confrontando com o lote 16, aos fundos 20,00 mts. confrontando com o lote 10; <u>LOTE nº 18</u>: frente 20,00 mts. para a rua 98, do lado esquerdo 30,00 mts.</p>		

4 ANTECEDENTES DOMINIAIS

continua no verso e nas folhas seguintes

AVERBAÇÕES, ONUS, CANCELAMENTOS, ETC.

6

REFERÊNCIAS DOMINIAIS

5

**PARA SIMPLES CONSULTA
NÃO VALE COMO CERTIDÃO
VALOR: R\$ 22,26**

Visualização disponibilizada
em www.registradores.org.br

Operador Nacional
do Sistema de Registro
Eletrônico de Imóveis



REGISTRO DE IMÓVEIS DE AVARÉ
LIVRO 2

(S ÚNICO DO ART. 173 DA LEI Nº 6.015 DE 31/12/1973)

Folha 128/7325

RUA E N.º DO IMÓVEL OU SUA DENOMINAÇÃO

1	MTRICULA 2
MUN.	3
4	<p>ANTECEDENTES DOMINIAIS</p> <p>confrontando com o lote 19; do lado direito 30,00 mts. confrontando com o lote 17, aos fundos 20,00 mts. confrontando com o lote 9; <u>LOTE nº 19</u>:- frente 20,00 mts. para a rua 98, do lado esquerdo 30,00 mts. confrontando com o lote 20, do lado direito 30,00 mts. confrontando com o lote 18, aos fundos 20,00 mts. confrontando com o lote 8; <u>LOTE nº 20</u> :- frente 20,00 mts. para a rua 98, do lado esquerdo 30,00 mts. confrontando com o lote 21, do lado do lado direito 30,00 mts. confrontando com o lote 19, aos fundos 20m. confrontando com o lote 7; <u>LOTE nº 21</u>:- frente 20,00 mts. para a rua 98, do lado esquerdo 30,00 mts. confrontando com o lote 22, do lado direito 30,00 mts. confrontando com o lote 20, aos fundos 20,00 mts. confrontando com o lote 6, <u>LOTE Nº 22</u>:- frente 20,00 mts. confrontando com o lote digo com a rua 98, do lado esquerdo 30m. confrontando com o lote nº 5; <u>LOTE nº 23</u>:- frente 20,00 mts. confrontando com a Rua 98, do lado esquerdo 30m. confrontando com o lote 24, do lado direito 30m. confrontando com o lote 22, aos fundos 20,00 mts. com o lote nº 4; <u>LOTE nº 24</u>:- frente 20,00 mts. para a rua 98, do lado esquerdo 30,00 mts. confrontando com o lote 25, do lado direito 30,00 mts. confrontando com o lote 23, aos fundos 20,00 mts. confrontando com o lote 3, <u>LOTE nº 25</u>:- frente 20,00 mts. para a rua 98, do lado esquerdo 30,00 mts. confrontando com o lote 26; <u>LOTE nº 26</u>:- frente 11,00m. para a rua 98, do lado esquerdo 30,00 mts. confrontando com o lote 25, aos fundos 21m. confrontando com o lote 1; "QUADRA CY" <u>LOTE nº 01</u>:- frente 11,00m. para a rua 98, do lado esquerdo 30,00 mts. confrontando com o lote 2, do lado direito 20m. com a rua 102, e 15,7m. em curva, dos fundos 21,00 mts. confrontando com o lote 26; <u>LOTE nº 02</u>:- frente 20,00 mts. para a rua 98, do lado esquerdo 30,00 mts. confrontando com o lote 3, do lado direito 30,00 mts. para a rua 98, dos fundos 20,00 mts. confrontando com o lote 2, do lado direito 30,00 mts. confrontando com o lote 1, dos fundos 20,00 mts. confrontando com o lote 25; <u>LOTE nº 03</u>:- frente 20,00 mts. para a rua 98, do lado esquerdo 30,00 mts. confrontando com o lote 4, do lado direito 30,00 mts. confrontando com o lote 2, aos fundos 20,00 mts. para a rua 98, do lado esquerdo 30m. confrontando com o lote 5, do lado direito 30,00 mts. para a rua 98, do lado esquerdo 30m. confrontando com o lote 3, aos fundos 20m. com o lote 23; <u>LOTE nº 05</u>:- frente 20,00 mts. para a rua 98, do lado esquerdo 30,00 mts. confrontando com o lote 6, do lado direito 30,00 mts. confrontando com o lote 4, aos fundos 20,00 mts. confrontando com o lote 22; <u>LOTE nº 06</u>:- frente 20,00 mts. para a rua 98, do lado esquerdo 30,00 mts. confrontando com o lote 7, do lado direito 30,00 mts. confrontando com o lote 5, aos fundos 20,00 mts. confrontando-</p>

continua no verso e nas folhas seguintes

AVERBAÇÕES, ONUS, CANCELAMENTOS, ETC.

6

REFERÊNCIAS DOMINIAIS

5

**PARA SIMPLES CONSULTA
NÃO VALE COMO CERTIDÃO
VALOR: R\$ 22,26**

Visualização disponibilizada
em www.registradores.org.br

(S ÚNICO DO ART. 173 DA LEI Nº 6.015 DE 31/12/1973)

Folha 129/7325

1	MATRÍCULA 2	RUA E N.º DO IMÓVEL OU SUA DENOMINAÇÃO
MUN.	3	CARACTERÍSTICAS E CONFRONTAÇÕES
<p>confrontando com o lote 21; <u>LOTE nº 07</u>:- frente 20,00 mts. para a rua 98, do lado esquerdo 30,00 mts. confrontando com o lote 8, do lado direito 30,00 mts. confrontando com o lote 6, aos fundos 20,00 mts. confrontando com o lote 20; <u>LOTE nº 08</u>:- frente 29,00 mts. para a rua 98, do lado esquerdo 30,00 mts. confrontando com o lote 9, do lado direito 30,00 mts. confrontando com o lote 7, aos fundos 20,00 mts. confrontando com o lote 19; <u>LOTE nº 09</u>:- frente 20,00 mts. para a rua 98, do lado esquerdo 30,00 mts. confrontando com o lote 10, do lado direito 30,00 mts. confrontando com o lote 8, aos fundos 20,00 mts. confrontando com o lote 18; <u>LOTE nº 10</u>:- frente 20,00 mts. confrontando com a rua 98, do lado esquerdo 30m. confrontando com o lote 11, do lado direito 30,00 m. com o lote 9, aos fundos 20,00 mts. confrontando com o lote nº 17; <u>LOTE nº 11</u>:- frente 20,00 mts. para a rua 98, do lado esquerdo 30,00 mts. confrontando com o lote 12, do lado direito 30,00 mts. confrontando com o lote 10, aos fundos 20,00 mts. confrontando com o lote 12, do lado esquerdo 20m. para a rua 98, do lado esquerdo 30,00 mts. confrontando com o lote 13, do lado direito 30,00 mts. para a rua 100m. confrontando com o lote 13, do lado direito 30,00 mts. confrontando com o lote 11, aos fundos 20,00 mt confrontando com o lote 15; <u>LOTE nº 13</u>:- frente 10,00 mts. para a rua 98, do lado esquerdo 20m. com a rua 100m. e 15,7m. em curva, do lado direito 30,00 mts. confrontando com o lote 12, fundos 20,00 mts. confrontando com o lote 14; <u>LOTE nº 14</u>:- frente 10,00m. para a rua 98, do lado esquerdo 30,00 mts. confrontando com o lote 15, do lado direito 20,00 mts. com a rua 100, e 15,7m. em curva, aos fundos 20,00 mts. confrontando com o lote 13, <u>LOTE nº 15</u>:- frente 20,00 m. para a rua 99, do lado esquerdo 30,00 mts. confrontando com o lote 16, do lado direito 30,00 mts. confrontando com o lote 14, aos fundos 20,00 mts. confrontando com o lote 12; <u>LOTE nº 16</u>:- frente 20,00 mts. para a rua 99, do lado esquerdo 30,00 mts. confrontando com o lote 17, do lado direito 30,00 mts. confrontando com o lote 15, dos fundos 20,00 mts. confrontando com o lote 11; <u>LOTE nº 17</u>:- frente 20,00 mts. para a rua 99, do lado esquerdo 30,00 mts. confrontando com o lote 18, do lado direito 30,00 mts. confrontando com o lote 16, aos fundos 20,00 mt s. confrontando com o lote 10; <u>LOTE nº 18</u>:- frente 20,00 mts. para a rua 99, do lado direito 30,00 ms. confrontando com o lote 17, do lado esquerdo 30,00 mts. confrontando com o lote 9, do lado esquerdo 30,00 mts. confrontando com o lote 9; <u>LOTE nº 19</u>:- frente 20,00 mts. para a rua 99, do lado esquerdo 30,00 mts. confrontando com o lote 8; <u>LOTE nº 20</u>:- frente 20,00 mts. para a rua 99, do lado esquerdo 30,00 mts. confrontando com o lote 21, do lado direito 30,00 mts. confrontando com o lote 19, aos fundos 20,00 mts. confrontando com o lote 7; <u>LOTE nº 21</u>:- frente, 20,00 mts. para a rua 99, do lado esquerdo 30,00 mts. confrontando com o lote 22, do lado</p>		
4	ANTECEDENTES DOMINIAIS	continua no verso e nas folhas seguintes



Operador Nacional do Sistema de Registro Eletrônico de Imóveis

AVERBAÇÕES, ONUS, CANCELAMENTOS, ETC.

6

REFERÊNCIAS DOMINIAIS

5

**PARA SIMPLES CONSULTA
NÃO VALE COMO CERTIDÃO
VALOR: R\$ 22,26**

Visualização disponibilizada
em www.registradores.org.br

REGISTRO DE IMÓVEIS DE AVARÉ
LIVRO 2

(S ÚNICO DO ART. 173 DA LEI N.º 6015 DE 31/12/1973)

Folha 130/7325

RUA E N.º DO IMÓVEL OU SUA DENOMINAÇÃO.

1	MATRÍCULA	2
MUN.	3	4

CARACTERÍSTICAS E CONFRONTAÇÕES

direito 30,00 mts. confrontando com o lote 20, aos fundos 30;00 mts. confrontando com o lote 6; LOTE nº 22:-- frente 20,00 mts. para a rua 99, do lado esquerdo 30,00 mts. confrontando com o lote 23, do lado direito 30,00 mts. confrontando com o lote 21, aos fundos 20,00 mts. confrontando com o lote 5; LOTE nº 23:-- frente 20,00 mts. para a rua 99, do lado esquerdo. 30,00 mts. confrontando com o lote 24, do lado direito 30,00 mts. confrontando com o lote 22, aos fundos 20,00 mts. confrontando com o lote 4; LOTE nº 24:-- frente 20,00 mts. para a rua 99, do lado esquerdo 30,00 mts. confrontando com o lote 25, do lado direito 30,00 mt. confrontando com o lote 23, aos fundos 20,00 mts. confrontando com o lote 3; LOTE nº 25:-- frente 20,00 mts. para a rua 99, do lado esquerdo 30,00 mts. confrontando com o lote 26, do lado direito 30,00 mts. confrontando com o lote 24, aos fundos 20;00 mts. confrontando com o lote 2, do lado direito 30,00 mts. para a rua 102, e 15,7 m. em curva, do lado direito 30,00 mts. confrontando com o lote 1; "QUADRA CZ" LOTE nº 01:-- frente 10m. para a rua 102, do lado esquerdo 31m. confrontando com o lote 2; do lado direito 21,00 m. com a rua 104, e 15,7m. em curva, aos fundos 20,00 mts. confrontando com o lote 2; LOTE nº 02:-- frente 20,00 mts. para a rua 102, do lado esquerdo 31,00 mts. confrontando com o lote 3, do lado esquerdo 31,00 mts. confrontando com o lote 1; e aos fundos 20,00 mts. confrontando com o lote 26; LOTE nº 03:-- frente 31,00 mts. confrontando com o lote 1; e aos fundos 20,00 mts. confrontando com o lote 4, do lado direito 31,00 mts. confrontando com o lote 2; LOTE nº 04:-- frente 20,00 mts. para a rua 102, do lado esquerdo 31,00 mts. confrontando com o lote 25. LOTE nº 05:-- frente 20,00 mts. para a rua 102, do lado esquerdo 31,00 mts. confrontando com o lote 4, aos fundos 20,00 mts. para a rua 102, do lado esquerdo 31,00 mts. confrontando com o lote 6, do lado direito 31,00 mts. para a rua 102, do lado esquerdo 31,00 mts. confrontando com o lote 5; aos fundos 15,00 mts. confrontando com o lote 23; LOTE nº 06:-- frente 15,00 mts. para a rua 102, do lado esquerdo 31,00 mts. confrontando com o lote 8, lado es digo direito 30,00 mts. confrontando com o lote 6, dos fundos 15,00 mts. confrontando com o lote 23; LOTE nº 07:-- frente 15,00 mts. para a rua 102, do lado esquerdo 31,00 mts. confrontando com o lote 8, lado es digo direito 30,00 mts. confrontando com o lote 6, dos fundos 15,00 mts. confrontando com o lote 23; LOTE nº 08:-- frente 15,00 mts. para a rua 102, do lado esquerdo 41,00 mts. confrontando com o lote 9, do lado direito 41,00 mts. confrontando com o lote 7; fundos 15.00 mts. confrontando com o lote 11; LOTE nº 09:-- frente 15,00 mts. para a rua 102, do lado esquerdo 41,00 mts. para digo confrontando com o lote 10, do lado direito confrontando com o lote 8, aos fundos 15,00 mts. confrontando com o lote 11; LOTE nº 10:-- frente 10;00m. pa-

Operador Nacional do Sistema de Registro Eletrônico de Imóveis

4 ANTECEDENTES DOMINIAIS continua no verso e nas folhas seguintes

5 REFERÊNCIAS DOMINIAIS 6 AVERBAÇÕES, ONUS, CANCELAMENTOS, ETC.

**PARA SIMPLES CONSULTA
NÃO VALE COMO CERTIDÃO
VALOR: R\$ 22,26**

Visualização disponibilizada
em www.registradores.org.br

Operador Nacional
do Sistema de Registro
Eletrônico de Imóveis



REGISTRO DE IMÓVEIS DE AVARÉ
LIVRO 2

(S ÚNICO DO ART. 173 DA LEI Nº 6.015 DE 31/12/1973)

Folha 131/7325

RUA E N.º DO IMÓVEL OU SUA DENOMINAÇÃO

1	MATERICULA 2	
MUN.	3	
<p>CARACTERÍSTICAS E CONFRONTAÇÕES</p> <p>para a rua, 102, do lado esquerdo 31,00 mts. com a rua 99, e 15,7m. em curva, do lado direito 41,00 mts. confrontando com o lote 9, aos fundos 20,00 mts. confrontando com o lote 11; <u>LOTE nº 11</u>: - frente 20,00 mts. para a rua 99, do lado esquerdo 50,00 mts. confrontando com o lote 12, do lado direito 50,00 mts. confrontando com os lotes 8,9,10, Fundos 20m. confrontando com os lotes 22 e 23; <u>LOTE nº 12</u>: - frente 20,00 mts. para a rua 99, do lado esquerdo 50,00 mts. confrontando com o lote 13, do lado direito 50,00 mts. confrontando com o lote 11, aos fundos 20,00 mts. confrontando com o lote 22; <u>LOTE nº 13</u>: - frente 20,00 mts. para a rua 99, do lado esquerdo 50,00 mts. confrontando com o lote 14; do lado direito 50,00 mts. para a rua 99, do lado esquerdo 50,00 mts. confrontando com o lote 21; <u>LOTE nº 14</u>: - frente 20,00 mts. para a rua 99, do lado esquerdo 50,00 mts. confrontando com o lote 15, do lado direito 50,00 mts. confrontando com o lote 13, aos fundos 20,00 mts. confrontando com o lote 12; aos fundos 20,00 mts. confrontando com o lote 21; <u>LOTE nº 15</u>: - frente 20,00 mts. para a rua 99, do lado esquerdo 50,00 mts. confrontando com o lote 14, aos fundos 20,00 mts. confrontando com o lote 17, do lado direito 50,00 mts. para a rua 99, do lado esquerdo 40m. com a rua 106, e 15,7m. em curva, do lado direito 50,00 mts. confrontando com o lote 15, dos fundos 20,00m. confrontando com o lote nº 19. <u>LOTE nº 16</u>: - frente 10m. para a rua 99, do lado esquerdo 40m. com a rua 106, e 15,7m. em curva, do lado direito 50,00 mts. confrontando com o lote 17, do lado direito 50,00 mts. confrontando com o lote 15, aos fundos 20,00 mts. confrontando com o lote 19; <u>LOTE nº 17</u>: - frente 10m. para a rua 99, do lado esquerdo 40m. com a rua 106, e 15,7m. em curva, do lado direito 50,00 mts. confrontando com o lote 18; <u>LOTE nº 18</u>: - frente 20,00 mts. para a rua 103, do lado esquerdo 50m. confrontando com o lote 20, do lado direito 50m. confrontando com o lote 18, aos fundos 20,00 mts. confrontando com o lote 16; <u>LOTE nº 20</u>: - frente 20,00 mts. para a rua 103, do lado esquerdo 53,85m. confrontando com o lote 22, do lado direito 50,00 mts. confrontando com o lote 20, aos fundos 40,00 mts. confrontando com o lote 13, e 14; <u>LOTE nº 21</u>: - frente 20,00 mts. para a rua 103, do lado esquerdo 53,85m. confrontando com o lote 22, do lado direito 50,00 mts. confrontando com o lote 20, aos fundos 58,8m. confrontando com o lote 23, do lado direito 16,00 mts. para a rua 103, do lado esquerdo 58,8m. confrontando com o lote 23, do lado direito 15,00 mts. em curva para a rua 103, do lado esquerdo 53,00 mts. confrontando com o lote 24, do lado direito 58,8 mts. confrontando com o lote 22, aos fundos 19,00 mts. confrontando com os lotes 6 e 7, e 20m confrontando com os lotes 11, e 12. <u>LOTE nº 24</u>: - 15,00 mts. em curva para a rua 103, do lado esquerdo 31,1 mts. confrontando com</p>		

4 ANTECEDENTES DOMINIAIS

continua no verso e nas folhas seguintes

6
AVERBAÇÕES, ONUS, CANCELAMENTOS, ETC.

5
REFERÊNCIAS DOMINIAIS

**PARA SIMPLES CONSULTA
NÃO VALE COMO CERTIDÃO
VALOR: R\$ 22,26**

Visualização disponibilizada
em www.registradores.org.br

REGISTRO DE IMÓVEIS DE AVARÉ
LIVRO 2

(S ÚNICO DO ART. 173 DA LEI Nº 6.015 DE 31/12/1973)

Folha

132/7325

RUA E N.º DO IMÓVEL OU SUA DENOMINAÇÃO

1	MATRÍCULA 2
MUN.	3
4	<p>ANTECEDENTES DOMINIAIS</p> <p>o lote 25, do lado direito 53,00 mts. confrontando com o lote 23, dos fundos 38,00 mts. confrontando com os lotes 4,5 e 6; <u>LOTE nº 25:-</u> frente 20,00 mts. para a rua 103, do lado esquerdo 30,00 mts. confrontando com o lote 26, do lado direito 31,1m. confrontando com o lote 24, dos fundos 33,00 mts. confrontando com os lotes 3 e 4, <u>LOTE nº 26:-</u> frente 20,00 mts. para a rua 103, do lado esquerdo 30,00 mts. confrontando com o lote 27, do lado direito 30,00 mts. confrontando com o lote 25, aos fundos 20,00 mts. confrontando com o lote 2; <u>LOTE nº 27:-</u> do lado esquerdo 20,00 mts. com a rua 104, do lado direito digo e 15,7m. em curva, do lado direito 30,00 mts. confrontando com o lote 26, do lado esquerdo 20,00 mts. confrontando com o lote 1; <u>LOTE nº 01 da "QUADRA DE":-</u> frente 10,00m. para a rua 102, do lado esquerdo 31,00 mts. confrontando com o lote 2, do lado direito 21,00 mts. com a rua 105, e 15,7m. em curva, dos fundos 20,00 mts. confrontando com o lote nº 30; <u>LOTE nº 02:-</u> frente 20,00 mts. para a rua 102, do lado esquerdo 31,00 mts. confrontando com o lote 9, do lado direito 31,00 mts. confrontando com o lote 1, aos fundos 20,00 mts. confrontando com o lote 20; <u>LOTE nº 03:-</u> frente 20,00 mts. para a rua 102, do lado esquerdo 31,00 mts. confrontando com o lote 28; <u>LOTE nº 04:-</u> frente 20,00 mts. com a rua 102, do lado esquerdo 31,00 mts. confrontando com o lote 5, do lado direito 31,00 mts. confrontando com o lote 3, aos fundos 20,00 mts. confrontando com o lote 27; <u>LOTE nº 05:-</u> frente 20,00 mts. confrontando com a rua 102, do lado esquerdo 31,00 mts. confrontando com o lote 6, do lado direito 31,00 mts. com o lote 4, aos fundos 20,00 m. confrontando com o lote 26; <u>LOTE nº 06:-</u> frente 20,00 mts. para a rua 102, do lado esquerdo 31,00 mts. confrontando com o lote 5, aos fundos 20,00 mts. confrontando com o lote 7, do lado direito 31,00 m. confrontando com o lote 5, aos fundos 20,00 mts. confrontando com o lote 7, do lado direito 31,00 mts.; para a rua 102, do lado esquerdo 31,00 mts. confrontando com o lote 8, do lado direito 31,00 mts. para a rua 102, do lado esquerdo 31,00 mts. confrontando com o lote 06, aos fun dos 20,00 mts. confrontando com o lote 24; <u>LOTE nº 08:-</u> frente 20,00 mts. para a rua 102, do lado esquerdo 31,00 mts. confrontando com o lote 9, do lado direito 31,00 mts. confrontando com o lote 7, aos fundos 20,00 mts. confrontando com o lote 23; <u>LOTE nº 09:-</u> frente 20,00 mts. confrontando com o lote 8, para a rua 102, do lado esquerdo 31m. confrontando com o lote 10, do lado direito 31m. com o lote 8, 20,00 mts. para a rua 102, do lado esquerdo 31m. confrontando com o lote 10, do lado direito 31m. com o lote 8, fundos 20m. com o lote nº 22; <u>LOTE nº 10:-</u> frente 20,00 mts. para a rua 102, do lado esquerdo 31,00 mts. confrontando com o lote 11, do lado direito 31,00 mts. confrontando com o lote 9, aos fundos 20,00 mts. confrontando com o lote 23; <u>LOTE nº 11:-</u> frente 20,00 mts. para a rua 102, do lado esquerdo 31,00 mts. confrontando com o lote 12, do lado direito 31,00 mts. confrontando com o lote 10, aos fundos 20,00 mts. confrontando com o lote 20;</p>

continua no verso e nas folhas seguintes

AVERBAÇÕES, ONUS, CANCELAMENTOS, ETC.

6

REFERÊNCIAS DOMINIAIS

5

**PARA SIMPLES CONSULTA
NÃO VALE COMO CERTIDÃO
VALOR: R\$ 22,26**

Visualização disponibilizada
em www.registradores.org.br

REGISTRO DE IMÓVEIS DE AVARÉ
LIVRO 2

(S ÚNICO DO ART. 173 DA LEI Nº 6.015 DE 31/12/1973)

Folha 133/7325

RUA E Nº DO IMÓVEL OU SUA DENOMINAÇÃO

1	MATRÍCULA	2
MUN.	3	CARACTERÍSTICAS E CONFRONTAÇÕES
<p>LOTE nº 12:- frente 20,00 mts. para a rua 102, do lado esquerdo 31;00 mts.confrontando com o lote 13, do lado direito 31,00 mts.confrontando com o lote 11; aos fundos 20,00 mts.confrontando com o lote 19; <u>LOTE nº 13:-</u> frente 20,00 mts.confrontando com a rua 102, do lado esquerdo 31,00 m.confrontando com o lote 14, ao lado direito 31,00 mts.com o lote 12, aos fundos 20,00 mts.confrontando com o lote 18; <u>LOTE nº 14:-</u>20,00 mts. para a rua 102 de frente; do lado esquerdo 30,00 mts. confrontando com o lote 15, do lado direito 31,00 mts.confrontando com o lote 13, aos fundos 20,00 mts.confrontando com o lote 17. <u>LOTE nº 15:-</u> frente 10m. para a rua 102, do lado esquerdo 21,00m. com a rua 104 e 15,7m. em curva, do lado direito 31,00 mts.confrontando com o lote 14, aos fundos 20,00m. confrontando com o lote 16. <u>LOTE nº 16:-</u> frente 10m. confrontando com a rua 103, do lado esquerdo 30m.confrontando com o lote 17, do lado direito 20m. com a rua 104 e 15,7m. em curva, e aos fundos 20,00 mts. confrontando com o lote 15; <u>LOTE nº 17:-</u> frente 20,00 mts. para a rua 103, do lado esquerdo 30,00 mts. confrontando com o lote 18, do lado direito 30,00 mts. confrontando com o lote 16,5, aos fundos 20,00 mts.confrontando com o lote 14; <u>LOTE nº 18:-</u> frente 20,00 mts. para a rua 103, do lado esquerdo 30,00 mts.confrontando com o lote 19, do lado direito 30,00 mts. confrontando com o lote 17, aos fundos 20,00 mts.confrontando com o lote 13, <u>LOTE nº 19:-</u> frente 20,00 mts. para a rua 103, do lado esquerdo 30,00 mts.confrontando com o lote 20, do lado direito 30,00 mts.confrontando com o lote 18; aos fundos 20,00 mts.confrontando com o lote 12, <u>LOTE nº 20:-</u> frente 20,00 mts. para a rua 103, do lado esquerdo 30,00 mts. confrontando com o lote 19; aos fundos 20,00 mts. confrontando com o lote 11; <u>LOTE nº 21:-</u> frente 20,00 mts. para a rua 103, do lado esquerdo 30,00 mts.confrontando com o lote 9; <u>LOTE nº 22:-</u> frente 20,00 mts. para a rua 103, do lado esquerdo 30,00 mts.confrontando com o lote 10, <u>LOTE nº 23:-</u> frente 20,00 mts. para a rua 103, do lado esquerdo 30,00 mts.confrontando com o lote 22, do lado direito 30,00 mts.confrontando com o lote 21, do lado esquerdo 30,00 mts.confrontando com o lote 9; <u>LOTE nº 24:-</u> frente 20,00 mts. para a rua 103, do lado esquerdo 30,00 mts.confrontando com o lote 8; <u>LOTE Nº 24:-</u> frente 20,00 mts. para a rua 103, do lado esquerdo 30,00 mts.confrontando com o lote 23, aos fundos 20,00 mts.confrontando com o lote 25, do lado direito 30,00 mts.confrontando com o lote 23, aos fundos 20,00 mts.confrontando com o lote 7; <u>LOTE nº 25:-</u> frente 20,00 mts. para a rua 103, do lado esquerdo 30,00 mts.confrontando com o lote 26, do lado direito 30,00 mts.confrontando com o lote 24, aos fundos 20,00 mts.confrontando com o lote 6; <u>LOTE nº 26:-</u> frente 20,00 mts. para a rua 103, do lado esquerdo 30,00 mts.confrontando com o lote 27, do lado direito -</p>		

4 ANTECEDENTES DOMINIAIS

continua no verso e nas folhas seguintes

AVERBAÇÕES, ONUS, CANCELAMENTOS, ETC.

6

REFERÊNCIAS DOMINIAIS

5

**PARA SIMPLES CONSULTA
NÃO VALE COMO CERTIDÃO
VALOR: R\$ 22,26**

Visualização disponibilizada
em www.registradores.org.br

REGISTRO DE IMÓVEIS DE AVARÉ
LIVRO 2
(S ÚNICO DO ART. 173 DA LEI Nº 6.015 DE 31/12/1973)

Folha 134/7325

RUA E N.º DO IMÓVEL OU SUA DENOMINAÇÃO

1	MATRICULA	2
MUN.	3	CARACTERÍSTICOS E CONFRONTAÇÕES
4	ANTECEDENTES DOMINIAIS	<p>30,00 mts. confrontando com o lote 25, aos fundos 20,00 mts. confrontando com o lote 5; LOTE nº 27:- frente 20,00 mts. para a rua 103, do lado esquerdo 30,00 mts. confrontando com o lote 28, do lado direito 30,00 mts. confrontando com o lote 26, aos fundos 20,00 mts. confrontando com o lote 04, LOTE nº 28:- frente 20,00 mts. para a rua 103, do lado esquerdo 30,00 mts. confrontando com o lote 29, do lado direito 30,00 mts. confrontando com o lote 27, aos fundos, 20,00 mts. confrontando com o lote 3; LOTE nº 29:- frente 20,00 mts. para a rua 103 do lado esquerdo 30,00 mts. confrontando com o lote 30, do lado direito 30,00 mts. confrontando com o lote 28, aos fundos 20,00 mts. confrontando com o lote 2, LOTE nº 30:- frente 20,00 mts. para a rua 103, do lado esquerdo 20,00 mts. confrontando com o lote 1, "QUADRA DE" LOTE nº 01:- frente 28m. para a rua 102, do lado esquerdo 20,00 mts. confrontando com o lote 1, "QUADRA DE" LOTE nº 01:- frente 28m. para a rua 102, do lado esquerdo 31,00 mts. para digo confrontando com o lote 2, do lado direito 22m. com a rua Arandu e 20m. em curva, aos fundos 31,00m. para digo confrontando com o lote 27; LOTE nº 02:- frente 20,00 mts. para a rua 102, do lado esquerdo 31,00 mts. confrontando com o lote 3, do lado direito 31,00 mts. confrontando com o lote 1, aos fundos 20,00 mts. confrontando com o lote 27; LOTE nº 03:- frente 20,00 mts. para a rua 102, do lado esquerdo 31,00 mts. confrontando com o lote 4, do lado direito 31,00 mts. confrontando com o lote 2, aos fundos 20,00 mts. confrontando com o lote 26 LOTE nº 04:- frente 20,00 mts. para a rua 102, do lado esquerdo 31,00 mts. confrontando com o lote 5, do lado direito 31,00 mts. confrontando com o lote 3, aos fundos 20,00 mts. confrontando com o lote 25; LOTE nº 05:- frente 20,00 mts. para a rua 102, do lado esquerdo 31,00 mts. confrontando com o lote 6, do lado direito 31,00 mts. confrontando com o lote 4, aos fundos 20,00 mts. confrontando com o lote 24; LOTE nº 06:- frente 20,00 mts. para a rua 102, do lado esquerdo 31,00 mts. confrontando com o lote 5, do lado direito 31,00 mts. confrontando com o lote 23; LOTE nº 07:- frente 20,00 mts. para a rua 102, do lado esquerdo 31,00 mts. confrontando com o lote 22; LOTE nº 08:- frente 20,00 mts. para a rua 102, do lado esquerdo 31,00 mts. confrontando com o lote 7, aos fundos 20,00 mts. confrontando com o lote 9, do lado direito 31,00 mts. confrontando com o lote 6, do lado direito 31,00 mts. confrontando com o lote 21; LOTE nº 09:- frente 20,00 mts. confrontando com o lote digo com a rua 102, do lado esquerdo 31,00 mts. confrontando com o lote 8; do lado direito 31,00 mts. confrontando com o lote 6, aos fundos 20,00 mts. confrontando com o lote 22; LOTE nº 10:- frente 20,00 mts. para a rua 102, do lado esquerdo 31,00 mts. confrontando com o lote 10, do lado direito 31m. com o lote 8, aos fundos 20,00 mts. confrontando com o lote 20; LOTE nº 10:- frente 20,00 mts. para a rua 102, do lado esquerdo 31,00 mts. confrontando com o lote 11, do lado direito 31,00 mts. confrontando com o lote 19; aos fundos 20,00 mts. confrontando</p>

continua no verso e nas folhas seguintes

AVERBAÇÕES, ONUS, CANCELAMENTOS, ETC.

6

REFERÊNCIAS DOMINIAIS

5

**PARA SIMPLES CONSULTA
NÃO VALE COMO CERTIDÃO
VALOR: R\$ 22,26**

Visualização disponibilizada
em www.registradores.org.br

Operador Nacional
do Sistema de Registro
Eletrônico de Imóveis



(S ÚNICO DO ART. 173 DA LEI Nº 6.015 DE 31/12/1973)

Folha 135/7325

RUA E N.º DO IMÓVEL OU SUA DENOMINAÇÃO

1	MATERIA	2
MUN.	3	CARACTERÍSTICOS E CONFRONTAÇÕES
4	ANTECEDENTES DOMINIAIS	

com o lote 19; LOTE nº 11:- frente 20,00 mts. para a rua 102, do lado esquerdo 31,00 mts. confrontando com o lote nº 12, do lado direito 31,00 mts. confrontando com o lote 10; aos fundos 20,00 mts. confrontando com o lote 18; LOTE nº 12:- frente 20,00 mts. para a rua 102, do lado esquerdo 31,00 mts. confrontando com o lote 13, do lado direito 31,00 mts. confrontando com o lote 11; aos fundos 20,00 mts. confrontando com o lote 17; LOTE nº 13:- frente 20,00 mts. para a rua 102, do lado esquerdo 31,00 mts. confrontando com o lote 14, ao lado direito 31,00 mts. confrontando com o lote 12; aos fundos 20,00 mts. confrontando com o lote 16; LOTE nº 14:- frente 10,00 mts. para a rua 102, do lado esquerdo 21,00 mts. confrontando com o lote 15; LOTE nº 15:- frente 10m. curva, do lado direito 31m. confrontando com o lote 13, aos fundos 20m. com o lote 15; LOTE nº 16:- frente 10m. para a rua 103, do lado esquerdo 30m. confrontando com o lote 16, do lado direito 20m. confrontando com a rua 105 e 15,7m. em curva, aos fundos 20m. confrontando com o lote 14; LOTE nº 17:- frente 20,00 mts. para a rua 103, do lado esquerdo 30m. confrontando com o lote 17, do lado direito 30,00 mts. confrontando com o lote 15, - aos fundos 20,00 mts. confrontando com o lote 13; LOTE nº 18:- frente 20,00 mts. para a rua 103, do lado esquerdo 30,00 mts. confrontando com o lote 18, do lado direito 30,00 mts. confrontando com o lote 16; aos fundos 20,00 mts. confrontando com o lote 12; LOTE nº 19:- frente 20,00 mts. para a rua 103, do lado esquerdo 30,00 mts. confrontando com o lote 17, aos fundos 20,00 mts. confrontando com o lote 11; LOTE nº 20:- frente 20,00 mts. para a rua 103, do lado esquerdo 30,00 mts. confrontando com o lote 20, do lado direito 30,00 mts. confrontando com o lote 18, aos fundos 20,00 mts. confrontando com o lote 10; LOTE nº 21:- frente 20,00 mts. para a rua 103, do lado esquerdo 30,00 mts. confrontando com o lote 21, do lado direito 30,00 mts. confrontando com o lote 19; aos fundos 20,00 mts. confrontando com o lote 9; LOTE nº 22:- frente 20,00 mts. para a rua 103, do lado esquerdo 30,00 mts. confrontando com o lote 22, do lado direito 30,00 mts. para a rua 103, do lado esquerdo 30,00 mts. confrontando com o lote 8; LOTE nº 23:- frente 20,00 mts. para a rua 103, do lado esquerdo 30,00 mts. confrontando com o lote 23, do lado direito 30,00 mts. confrontando com o lote 7; LOTE nº 24:- frente 20,00 mts. para a rua 103, do lado esquerdo 30,00 mts. confrontando com o lote 24, do lado direito 30,00 mts. confrontando com o lote 22, aos fundos 20m. confrontando com o lote 6; LOTE nº 25:- frente 20,00 mts. para a rua 103, do lado esquerdo 30,00 mts. confrontando com o lote 25, do lado direito 30,00 mts. confrontando com o lote 23, aos fundos 20,00 mts. confrontando com o lote sob nº 05; LOTE nº 26:-

continua no verso e nas folhas seguintes

AVERBAÇÕES, ONUS, CANCELAMENTOS, ETC.

6

REFERÊNCIAS DOMINIAIS

5

**PARA SIMPLES CONSULTA
NÃO VALE COMO CERTIDÃO
VALOR: R\$ 22,26**

Visualização disponibilizada
em www.registradores.org.br

REGISTRO DE IMÓVEIS DE AVARÉ
 Livro 2

(S ÚNICO DO ART. 173 DA LEI Nº 6.015 DE 31/12/1973)

Folha 136/7325

RUA E N.º DO IMÓVEL OU SUA DENOMINAÇÃO

1	MTRICULA 2	
MUN.	3	
4	ANTECEDENTES DOMINIAIS	continua no verso e nas folhas seguintes
CARACTERÍSTICAS E CONFRONTAÇÕES frente 20,00mts. para a rua 103, do lado esquerdo 30,00 mts. confrontando com o lote 26, do lado direito 30,00 mts. confrontando com o lote 23, aos fundos 20,00 mts. confrontando com o lote 4; <u>LOTE nº 26</u> :- frente 20,00 mts. confrontando com a rua 103, do lado esquerdo 30m. confrontando com o lote 27, do lado direito 30m. com o lote 25, aos fundos 20,00 mts. confrontando com o lote 33; <u>LOTE nº 27</u> :- frente 20,9m. em curva para a Av. Arandu, do lado esquerdo 33,6m. confrontando com a Avenida Arandu, do lado direito 30,00 mts. confrontando com o lote 26; aos fundos 42,5m. confrontando com os lotes 12, e 15, m. em curva, do lado direito 35,00 m. confrontando com o lote 2, do lado esquerdo 25,00 mts. com a rua 112, e 15, m. em curva, do lado direito 35,00 m. confrontando com o lote 2, fundos 20,00m. confrontando com a divisa do loteamento; <u>LOTE nº 02</u> :- frente 20,00 mts. para a rua 96, do lado esquerdo 35,00 mts. confrontando com a divisa do loteamento; <u>LOTE nº 03</u> :- frente 20,00 mts. para a rua 96, do lado esquerdo 35,00 mts. confrontando com o lote 2, do lado direito 35,00 mts. confrontando com o lote 4, aos fundos 20,00 mts. confrontando com a divisa do loteamento; <u>LOTE nº 04</u> :- frente 20,00 mts. para a rua 96, do lado esquerdo 35,00 mts. confrontando com a divisa do loteamento; <u>LOTE nº 05</u> :- frente 20,00 mts. para a rua 96, do lado esquerdo 35,00 mts. confrontando com a divisa do loteamento; <u>LOTE nº 06</u> :- frente 20,00 mts. para a rua 96, do lado esquerdo 35,00 mts. confrontando com a divisa do loteamento; <u>LOTE nº 07</u> :- frente 20,00m. para a rua 96, do lado esquerdo 35,00m. confrontando com o lote 6, do lado direito 35,00m. confrontando com o lote 8, dos fundos 20,00 mts. confrontando com a divisa do loteamento; <u>LOTE nº 08</u> :- frente 20,00 m. para a rua 96, do lado esquerdo 35,00m. confrontando com o lote 7, do lado direito 35,00m. confrontando com o lote 9, aos fundos 20,00m. confrontando com a divisa do loteamento; <u>LOTE nº 09</u> :- frente 20,00m. para a rua 96, do lado esquerdo 35,00 m. confrontando com o lote 8, do lado direito 35,00m. confrontando com o lote 10, aos fundos 20,00 m. confrontando com a divisa do loteamento; <u>LOTE nº 10</u> :- frente 20,00 m. para a rua 96, do lado esquerdo 35,00m. confrontando com o lote 9, do lado direito 35,00 m. confrontando com o lote 11, aos fundos 20,00 mts. confrontando com a divisa do loteamento; <u>LOTE nº 11</u> :- frente 20,00m para a rua 96, do lado esquerdo 35,00 m. confrontando com o lote 10, do lado direito 35,00m. confrontando com o lote 12, aos fundos 20,00 mts. confrontando com a divisa do loteamento; <u>LOTE nº 12</u> :- frente 20,00 m. para a rua -		



Operador Nacional do Sistema de Registro Eletrônico de Imóveis

AVERBAÇÕES, ONUS, CANCELAMENTOS, ETC.

6

REFERÊNCIAS DOMINIAIS

5

**PARA SIMPLES CONSULTA
NÃO VALE COMO CERTIDÃO
VALOR: R\$ 22,26**

Visualização disponibilizada
em www.registradores.org.br

Operador Nacional
do Sistema de Registro
Eletrônico de Imóveis



REGISTRO DE IMÓVEIS DE AVARÉ

(S ÚNICO DO ART. 173 DA LEI Nº 6015 DE 31/12/1973)

RUA E N.º DO IMÓVEL OU SUA DENOMINAÇÃO

Folha 137/7325

MATRÍCULA 2

MUN. 3

CARACTERÍSTICAS E CONFRONTAÇÕES

96, do lado esquerdo 35,00 m. confrontando com o lote 11, do lado direito 35,00m. confrontando com o lote 13, - aos fundos 20,00 m. confrontando com a divisa do loteamento; LOTE nº 13:- frente 10,00m. para a rua 96, do lado esquerdo 35,00m. confrontando com o lote 11, do lado direito 25m. com a rua 95 e 15,7m. em curva, aos fundos 20m. confrontando com a divisa do loteamento; QUADRA DE LOTE nº 01:- frente 10m. para a rua 96, do lado esquerdo 40m. confrontando com o lote 2, do lado direito 25m. com a rua 96 e 25,3m. em curva, dos fundos 40,01m. confrontando com os lotes 28 e 29; LOTE nº 02:- frente 20,00m. para a rua 96, do lado esquerdo 40,00 mts. confrontando com o lote 3, do lado direito 40,00 mts. confrontando com o lote 1, aos fundos 20,00 mts. confrontando com os lotes nºs. 27 e 27; LOTE nº 03:- frente 20,00 mts. para a rua 96, do lado esquerdo 40,00 mts. confrontando com o lote 4, do lado direito 40,00 mts. confrontando com o lote 2, aos fundos 20,00 mts. confrontando com o lote 5, do lado direito 40,00m. para a rua 96, do lado esquerdo 40,00m. confrontando com o lote 3, aos fundos 20,00m. confrontando com o lote 2, aos fundos 20,00m. confrontando com o lote 6, do lado direito 40,00 m. para a rua 96, do lado esquerdo 40,00 mts. confrontando com os lotes nºs. 24 e 25; LOTE nº 06:- frente 20,00 m. para a rua 96, do lado esquerdo 40,00m. confrontando com o lote 7, do lado direito 40,00 mts. confrontando com o lote 5, aos fundos 20,00 m. para a rua 96, do lado esquerdo 40,00 mts. confrontando com o lote 24; LOTE nº 07:- frente 20,00 mts. para a rua 96, do lado esquerdo 40,00 mts. confrontando com o lote 8, do lado direito 40,00 mts. confrontando com o lote 6, aos fundos 20,00 m. para a rua 96, do lado esquerdo 40,00 mts. confrontando com o lote 8, do lado direito 40,00 mts. confrontando com o lote 7, aos fundos 20,00 mts. confrontando com o lote 20; LOTE nº 09:- frente 20,00 mts. confrontando com a rua 96, do lado esquerdo 40,00 mts. confrontando com o lote 10, do lado direito 40,00 m. confrontando com o lote 8, aos fundos 20,00 m. confrontando com o lote 19; LOTE nº 10:- frente 20,00 mts. para a rua 96, do lado esquerdo 40,00 m. confrontando com o lote 11, do lado direito 40,00 m. confrontando com o lote 9, aos fundos 20,00 m. com o lote 19; LOTE nº 11:- frente 20,00 m. para a rua 96, do lado esquerdo 40,00 mts. confrontando com o lote 12, do lado direito 40,00 mts. confrontando com o lote 10, aos fundos 20,00 mts. confrontando com o lote 18; LOTE nº 12:- frente 20,00 mts. para a rua 96, do lado esquerdo 40,00 mts. confrontando com o lote 13, do lado direito 40,00 mts. confrontando com o lote 1, aos fundos 20,00 mts. confrontando com o lote 17; LOTE nº 13:- frente 20,00 mts. para a rua 96, do lado esquerdo 40,00 mts. confrontando com o lote 14, do lado direito 40,00 mts. confrontando com o lote 12, aos

4 ANTECEDENTES DOMINIAIS

continua no verso e nas folhas seguintes

AVERBAÇÕES, ONUS, CANCELAMENTOS, ETC.

6

REFERÊNCIAS DOMINIAIS

5

**PARA SIMPLES CONSULTA
NÃO VALE COMO CERTIDÃO
VALOR: R\$ 22,26**

Visualização disponibilizada
em www.registradores.org.br

REGISTRO DE IMÓVEIS DE AVARÉ
 SISTEMA DE REGISTRO DE IMÓVEIS DE AVARÉ

(S ÚNICO DO ART. 173 DA LEI Nº 6.015 DE 31/12/1973)

Folha 138/7325

RUA E N.º DO IMÓVEL OU SUA DENOMINAÇÃO

1	MATRÍCULA 2	
MUN.	3	
<p>3 CARACTERÍSTICAS E CONFRONTAÇÕES</p> <p>Fundos 20,00 mts. confrontando com o lote 16, <u>LOTE nº 14</u>:- frente 10,00m. para a rua 96, do lado esquerdo 30m com a rua 100, e 15,7m em curva, do lado direito 40,00 m. confrontando com o lote 13, aos Fundos 20,00 mts. confrontando com o lote 15; <u>LOTE nº 15</u>:- frente 10,00m. para a rua 100, do lado esquerdo 40,00m. confrontando com o lote 16, do lado direito 30m. com a rua 100 e 15,7m. em curva, aos fundos 20,00 mts. confrontando com o lote 14; <u>LOTE nº 16</u>:- frente 20,00 mts. para a rua 100, do lado esquerdo 40,00m. confrontando com o lote 17, do lado direito 40,00 mts. confrontando com o lote 15, aos fundos 20,00 mts. confrontando com o lote 13; <u>LOTE nº 17</u>:- frente 20,00 mts. para a rua 100, do lado esquerdo 40,00 mts. confrontando com o lote 12; <u>LOTE nº 18</u>:- frente 20,00 mts. para a rua 100, do lado esquerdo 40,00 mts. confrontando com o lote 19, do lado direito 40,00 mts. confrontando com o lote 17, aos fundos 20,00m. confrontando com o lote 11; <u>LOTE nº 19</u>:- frente 20,00 m. para a rua 100, do lado esquerdo 40,00 mts. confrontando com o lote 20, do lado direito 40,00 mts. confrontando com o lote 18, aos fundos 40m. confrontando com lotes 7 e 8; <u>LOTE nº 21</u>:- frente 21,00 m. em curva para a rua 100, do lado esquerdo 36,00m. confrontando com o lote 22, do lado direito 44,10m. com o lote 20; aos fundos 40,00 mts. confrontando com o lote 23; <u>LOTE nº 22</u>:- frente 14,00 m. para a rua 100, do lado esquerdo 26m. com a rua 97 e 15,7m. em curva, do lado direito 36,00m. confrontando com o lote 21, dos fundos 21,00m. confrontando com o lote 23; <u>LOTE nº 23</u>:- frente 20,00 m. para a rua 97, do lado esquerdo 73,00m. confrontando com o lote 24, do lado direito 63m. confrontando com os lotes 22 e 21, dos fundos 23,36m. confrontando com o lote 20; <u>LOTE nº 24</u>:- frente 20,00m. para a rua 97, do lado esquerdo 65,00m. confrontando com o lote 25, do lado direito 73m. confrontando com os lotes 23 e 21, 54m. confrontando com os lotes 5 e 6; <u>LOTE nº 25</u>:- frente 20,00 mts. para a rua 97, do lado esquerdo 57,00 m. confrontando com o lote 26, do lado direito 65,00m. confrontando com o lote 24, aos fundos 21,54m. confrontando com os lotes 4 e 5; <u>LOTE nº 26</u>:- frente 20,00 m. para a rua 97, do lado esquerdo 49,00 m. confrontando com o lote 27, do lado direito 57m. confrontando com o lote 25, fundos 31,54m. confrontando com os lotes 3 e 4; <u>LOTE nº 27</u>:- frente 20,00 mts. para a rua 97, do lado esquerdo 41,00 m. confrontando com o lote 28, do lado direito 49,00 m. confrontando com o lote 26, aos fundos 21,54, m. confrontando com os lotes 2 e 3; <u>LOTE nº 28</u>:- frente 33,00m. confrontando com o lote 29, do lado direito 41,00 m. confrontando com o lote 28.</p>		
4	ANTECEDENTES DOMINIAIS	continua no verso e nas folhas seguintes

AVERBAÇÕES, ONUS, CANCELAMENTOS, ETC.

6

REFERÊNCIAS DOMINIAIS

5

**PARA SIMPLES CONSULTA
NÃO VALE COMO CERTIDÃO
VALOR: R\$ 22,26**

Visualização disponibilizada
em www.registradores.org.br

REGISTRO DE IMÓVEIS DE AVARÉ

(S ÚNICO DO ART. 173 DA LEI Nº 6.015 DE 31/12/1973)

Folha 139/7325

RUA E Nº DO IMÓVEL OU SUA DENOMINAÇÃO

1 MATRÍCULA 2

MUN. 3

3 CARACTERÍSTICAS E CONFRONTAÇÕES

do com o lote 27, aos fundos 21,54 m. confrontando com o lotes 1 e 2; LOTE nº 29:-- frente 20,00 mts. para a rua 97, do lado esquerdo 11m com a rua 96 e 15,7m. em curva, do lado 33,00 m. confrontando com o lote 28; aos fundos 32,31 mts. confrontando com o lote 15; QUADRA DE LOTE nº 01:-- frente 7,00 mts. para a rua 100, do lado esquerdo 52,00 mts. com a rua 96, e 15,7m. em curva, do lado direito 62,00 m. confrontando com o lote 2, aos fundos 20,00 mts. confrontando com o lote 29; LOTE nº 02:-- frente 20,00 mts. para a rua 100, do lado esquerdo 62,00 m. confrontando com o lote 1, do lado direito 61,00 m. confrontando com o lote 3, dos fundos 20,00 mts. confrontando com o lote 28; LOTE nº 03:-- frente 20,00 mts. para a rua 100, do lado esquerdo 61,00 mts. confrontando com o lote 2; do lado direito 60,00 mts. confrontando com o lote 4, aos fundos 20,00 mts. confrontando com o lote 27; LOTE nº 04:-- frente 20,00 mts. para a rua 100, do lado esquerdo 60,00 mts. confrontando com o lote 3, do lado direito 62,5m. confrontando com o lote 5, fundos 40,00m. confrontando com os lotes 25 e 26; LOTE nº 05:-- frente 15,00 m. em curva para a rua 100, do lado direito 72,6m. confrontando com o lote 6, do lado esquerdo 62,5m. confrontando com o lote 4, aos fundos 40,00m. confrontando com os lotes 23 e 24; LOTE nº 06:-- frente 15,00m. em curva para a rua 100, do lado esquerdo 72,6m. confrontando com o lote 5, do lado direito 55,5m. confrontando com o lote 7, fundos 62,7m. confrontando com lotes 15,16, 17; LOTE nº 07:-- frente 17,00 mts. para a rua 100, do lado esquerdo 55,5 m. confrontando com o lote 6, do lado direito 37,00 mts. confrontando com o lote 8; aos fundos 40,00 mts. confrontando com o lotes 13 e 14; LOTE nº 08:-- frente 25,00 m. para a rua 100, do lado esquerdo 38,00 mts. confrontando com o lote 7; do lado direito 23,2m. confrontando com o lote 10; fundos 40,00m. confrontando com os lotes 11 e 12; LOTE nº 09:-- frente 17,00 m. para a rua 97, do lado esquerdo 21,00m. com a rua 100 e 15,7m. em curva, do lado direito 55,00m. confrontando com o lote 10, fundos 17,00m. e 21m. em curva para a rua 100, LOTE nº 10:-- frente 20,00 m. para a rua 97, do lado esquerdo 55,00m. confrontando com o lote 9; do lado direito 63,2m. confrontando com os lotes 11 e 8; fundos 21,7m. para a rua 100, LOTE nº 11:-- frente 20,00 mts. para a rua 97, do lado esquerdo 40,00 mts. confrontando com o lote 10, do lado direito 40,00 mts. confrontando com o lote 12, do lado direito 20,00 mts. para a rua 97, do lado esquerdo 40,00 mts. para a rua 100, LOTE nº 12:-- frente 20,00 mts. para a rua 97, do lado esquerdo 40,00 mts. confrontando com o lote 11, aos fundos 20,00 mts. confrontando com o lote 13, do lado esquerdo 40,00 mts. confrontando com o lote 14, aos fundos 20,00 mts. confrontando com o lote 8; LOTE nº 13:-- frente 20,00 mts. para a rua 97, do lado esquerdo 40,00 mts. confrontando com o lote 12, do lado direito 40,00 mts. confrontando com o lote 14, aos fundos 20,00 mts. confrontando com o lote 7; LOTE nº 14:-- frente 20,00 mts. para a rua 97, do lado esquerdo 40,00 mts. confrontando-

4 ANTECEDENTES DOMINIAIS

continua no verso e na folha seguinte

AVERBAÇÕES, ONUS, CANCELAMENTOS, ETC.

6

REFERÊNCIAS DOMINIAIS

5

**PARA SIMPLES CONSULTA
NÃO VALE COMO CERTIDÃO
VALOR: R\$ 22,26**

Visualização disponibilizada
em www.registradores.org.br

REGISTRO DE IMÓVEIS DE AVARÉ

(S ÚNICO DO ART. 173 DA LEI Nº 6.015 DE 31/12/1973)

Folha 140/7325

RUA E Nº DO IMÓVEL OU SUA DENOMINAÇÃO

1	MATRÍCULA 2	
MUN.	3	CARACTERÍSTICAS E CONFRONTAÇÕES
4	<p>com o lote 13, do lado direito 40,00 mts. confrontando com o lote 15, aos fundos 20,00 mts. confrontando com o lote 7; <u>LOTE nº 15</u>:- frente 20,00 mts. para a rua 97, do lado esquerdo 40,00 mts. confrontando com o lote 14, do lado direito 40,00 mts. confrontando com o lote 16, aos fundos 20,00 mts. confrontando com o lote 6, <u>LOTE nº 16</u>:- frente 20,00 mts. para a rua 97, do lado esquerdo 40,00 mts. confrontando com o lote 15, do lado direito 40,00 mts. confrontando com o lote 17; aos fundos 20,00 mts. confrontando com o lote 16; <u>LOTE nº 17</u>:- frente 20,00 mts. para a rua 97, do lado esquerdo 62,7m. confrontando com o lote 16; do lado direito 40,00 mts. confrontando com o lote 18, dos fundos 12,00 mts. confrontando com o lote 5; <u>LOTE nº 18</u>:- frente 20,00 mts. confrontando com a rua 97, do lado esquerdo 40,00m. confrontando com o lote 17; do lado direito 40,00m. com o lote 19, aos fundos 20,00 mts. confrontando com o lote 21; <u>LOTE nº 19</u>:- frente 20,00 mts. para a rua 97, do lado esquerdo 40,00 mts. confrontando com o lote 21; <u>LOTE nº 20</u>:- frente 23m. para a rua 97, do lado esquerdo 40,00 mts. confrontando com o lote 20, aos fundos 20,00 mts. confrontando com o lote 18; do lado direito 40,00 mts. confrontando com o lote 20, aos fundos 20,00 mts. confrontando com o lote 21; <u>LOTE nº 21</u>:- frente 28,00m. para a rua 95, do lado esquerdo 63,5mts. confrontando com o lote 19, do lado direito 27,5m. para a rua 95, e 15,7m. em curva, aos fundos 23,5 mts. confrontando com o lote 21; <u>LOTE nº 21</u>:- frente 28,00m. para a rua 95, do lado esquerdo 60,00 mts. confrontando com o lote 22; fundos 7,2m. confrontando com o lote 17 e 19, lado direito 60,00m. confrontando com o lote 22; fundos 7,2m. confrontando com o lote 17 - <u>LOTE nº 22</u>:- frente 20,00 mts. para a rua 95, do lado esquerdo 60,00 mts. confrontando com o lote 21, do lado direito 60,00 mts. confrontando com o lote 23, aos fundos 20,00 mts. confrontando com o lote 17; <u>LOTE nº 23</u>:- frente 20,00 mts. para a rua 95, do lado esquerdo 60,00 mts. confrontando com o lote 22, do lado direito 60,00 mts. confrontando com o lote 24, aos fundos 20,00 mts. confrontando com o lote 5; <u>LOTE nº 24</u>:- frente 20,00 mts. para a rua 95, do lado esquerdo 60,00 mts. confrontando com o lote 23; do lado direito 60,00 mts. confrontando com o lote 25, aos fundos 20,00 mts. confrontando com o lote 5; <u>LOTE nº 25</u>:- frente 20,00 mts. para a rua 95, do lado esquerdo 60,00 mts. confrontando com o lote 24, do lado direito 60,00 mts. confrontando com o lote 26, aos fundos 20,00 mts. confrontando com o lote 4; <u>LOTE nº 26</u>:- frente 20,00 mts. para a rua 95, do lado esquerdo 60,00 mts. confrontando com o lote 25, do lado direito 60,00 mts. confrontando com o lote 27, aos fundos 20,00 mts. confrontando com o lote 4; <u>LOTE nº 27</u>:- frente 20,00 mts. para a rua 95, do lado esquerdo 60,00 mts. confrontando com o lote 26, do lado direito 60,00 mts. confrontando com o lote 28, aos fundos 20,00 mts. confrontando com o lote 3; <u>LOTE nº 28</u>:- frente 20,00 mts. para a rua 95, do lado esquerdo 60,00 mts. confrontando com o lote 27, do lado direito 60,00 mts. confrontando com o lote 29; aos fundos 20,00 mts. confrontando com o</p>	<p>continua no verso e nas folhas seguintes</p>

AVERBAÇÕES, ONUS, CANCELAMENTOS, ETC.

6

REFERÊNCIAS DOMINIAIS

5

**PARA SIMPLES CONSULTA
NÃO VALE COMO CERTIDÃO
VALOR: R\$ 22,26**

Visualização disponibilizada
em www.registradores.org.br

REGISTRO DE IMÓVEIS DE AVARÉ
 Livro 2

(S ÚNICO DO ART. 173 DA LEI Nº 6.015 DE 31/12/1973)

Folha 141/7325

RUA E N.º DO IMÓVEL OU SUA DENOMINAÇÃO

1	MATERICULA 2	
MUN.	3	
CARACTERÍSTICOS E CONFRONTAÇÕES lote 2; <u>LOTE nº 29</u> : - frente 13m. para a rua 95, do lado esquerdo 60m. confrontando com o lote 28, lado direito 50m. com a rua 96 e 15,7m. em curva, fundos 20m. confrontando com o lote 1; "QUADRA DJ" <u>LOTE nº 01</u> : - frente 10m. para a rua 97, do lado esquerdo 30,00 mts. confrontando com o lote nº 2; do lado direito 20,00 mts. confrontando com a rua 100 e 15,7m. em curva, aos fundos 20m. confrontando com o lote 27; <u>LOTE nº 02</u> : - frente 20,00 mts. confrontando com a rua 97, do lado esquerdo 30,00 mts. confrontando com o lote 3, do lado direito 30,00 mts. com o lote 1, aos fundos 20,00 mts. confrontando com o lote 26; <u>LOTE nº 03</u> : - frente 20,00 mts. para a rua 97, do lado esquerdo 30,00 mts. confrontando com o lote 4; do lado direito 30,00 mts. confrontando com o lote 2, dos fundos 20,00 mts. confrontando com o lote 25, <u>LOTE nº 04</u> : - frente 20,00 mts. para a rua 97, do lado esquerdo 30,00 mts. confrontando com o lote 5, do lado direito 30,00 mts. confrontando com o lote 3, aos fundos 20,00 mts. confrontando com o lote 24; <u>LOTE nº 05</u> : - frente 20,00 mts. para a rua 97, do lado esquerdo 30,00 mts. confrontando com o lote 4, aos fundos 20,00 mts. confrontando com o lote 23; <u>LOTE nº 06</u> : - frente 20,00 mts. para a rua 97, do lado esquerdo 30,00 mts. confrontando com o lote 22, do lado direito 30,00 mts. confrontando com o lote 20; <u>LOTE nº 07</u> : - frente 20,00 mts. para a rua 97, do lado esquerdo 30,00 mts. confrontando com o lote 23, do lado direito 30,00 mts. confrontando com o lote 21, aos fundos 20,00 mts. confrontando com o lote 21. <u>LOTE nº 08</u> : - frente 20,00 mts. para a rua 97, do lado direito 30,00 mts. confrontando com o lote 22, do lado esquerdo 30,00 mts. confrontando com o lote 24, aos fundos 20,00 mts. confrontando com o lote 20; <u>LOTE nº 09</u> : - frente 20,00 mts. para a rua 97, do lado esquerdo 30,00 mts. confrontando com o lote 25, do lado direito 30,00 mts. confrontando com o lote 26, do lado esquerdo 30,00 mts. confrontando com o lote 24, do lado esquerdo 30,00 mts. confrontando com o lote 26, do lado direito 30,00 mts. confrontando com o lote 20; <u>LOTE nº 10</u> : - frente 20,00 mts. para a rua 97, do lado esquerdo 30,00 mts. confrontando com o lote 20; <u>LOTE nº 11</u> : - frente 20,00 mts. para a rua 97, do lado esquerdo 30,00 mts. confrontando com o lote 12, do lado direito 30,00 mts. confrontando com o lote 10, aos fundos 20,00 mts. confrontando com o lote 17; <u>LOTE nº 12</u> : - frente 20,00 mts. para a rua 97, do lado esquerdo 30,00 mts. confrontando com o lote 13, do lado direito 30,00 mts. confrontando com o lote 11, aos fundos 20,00 mts. confrontando com o lote 16; <u>LOTE nº 13</u> : - frente 15,5 mts. para a rua 97, do lado esquerdo 18,5 mts. com a rua 95, e 20 mts. em curva, lado direito 30,00 mts. confrontando com o lote 12, fundos 39,5m. confrontando com os lotes 14 e 15, <u>LOTE nº 14</u> : - frente 15,00 mts. para a rua 98 e 15,7m. para a rua 95, do lado esquerdo 30m. confrontando com o		

AVERBAÇÕES, ONIUS, CANCELAMENTOS, ETC.

6

REFERÊNCIAS DOMINIAIS

5

**PARA SIMPLES CONSULTA
NÃO VALE COMO CERTIDÃO
VALOR: R\$ 22,26**

Visualização disponibilizada
em www.registradores.org.br

Operador Nacional
do Sistema de Registro
Eletrônico de Imóveis



REGISTRO DE IMÓVEIS DE AVARÉ

(S ÚNICO DO ART. 173 DA LEI N.º 6.015 DE 31/12/1973)

Folha 142/7325

RUA E N.º DO IMÓVEL OU SUA DENOMINAÇÃO

1	MATRÍCULA	2
---	-----------	---

MUN.	3	CARACTERÍSTICOS E CONFRONTAÇÕES
------	---	---------------------------------

lote 15, do lado direito 11,5m. com a rua 95, fundos 19,5m. confrontando com o lote nº 13; LOTE nº 15:-- frente 20,00 mts. para a rua 98, do lado esquerdo 30,00 mts. confrontando com o lote 16, do lado direito 30,00 mts. confrontando com o lote 14, aos fundos 20,00 mts. confrontando com o lote 13; LOTE nº 16:-- frente 20,00 mts. para a rua 98, do lado esquerdo 30,00 mts. confrontando com o lote 17, do lado direito 30,00 mts. confrontando com o lote 15, fundos 20,00 mts. confrontando com o lote 12; LOTE nº 17:-- frente 20,00 mts. para a rua 98, do lado esquerdo 30,00 mts. confrontando com o lote 18, do lado direito 30,00 mts. confrontando com o lote 17 do lado esquerdo 30,00 mts. confrontando com o lote 11; LOTE nº 18:-- frente 20,00 mts. para a rua 98, do lado esquerdo 30,00 mts. confrontando com o lote 19, do lado direito 30,00 mts. confrontando com o lote 17, aos fundos 20,00 mts. confrontando com o lote 10? LOTE nº 19:-- frente 20,00 mts. para a rua 98, do lado esquerdo 30,00 mts. confrontando com o lote 18, aos fundos 20,00 mts. confrontando com o lote 20, do lado direito 30,00 mts. confrontando com o lote 18, aos fundos 20,00 mts. confrontando com o lote 19, aos fundos 20,00 mts. confrontando com o lote 18, aos fundos 20,00 mts. confrontando com o lote 9; LOTE nº 20:-- frente 20,00 mts. confrontando com a rua 98, do lado esquerdo 30,00 mts. confrontando com o lote 21, do lado direito 30,00 mts. para a rua 98, do lado esquerdo 30,00 mts. confrontando com o lote 22, do lado direito 30,00 mts. confrontando com o lote 20, aos fundos 20,00 mts. confrontando com o lote 7; LOTE nº 21:-- frente 20,00 mts. para a rua 98, do lado esquerdo 30,00 mts. confrontando com o lote 22, do lado direito 30,00 mts. confrontando com o lote 20, aos fundos 20,00 mts. confrontando com o lote 22, do lado direito 30,00 mts. para a rua 98; do lado esquerdo 30,00 mts. confrontando com o lote 23, do lado direito 30,00 mts. confrontando com o lote 21, aos fundos 20,00 mts. confrontando com o lote 6; LOTE nº 23:-- frente 20,00 mts. para a rua 98, do lado esquerdo 30,00 mts. confrontando com o lote 24, do lado direito 30,00 mts. confrontando com o lote 22, aos fundos 20,00 mts. confrontando com o lote 5; LOTE nº 24:-- frente 20,00 mts. para a rua 98, do lado esquerdo 30,00 mts. confrontando com o lote 25, do lado direito 30,00 mts. confrontando com o lote 23, do lado direito 30,00 mts. confrontando com o lote 4; LOTE nº 25:-- frente 20,00 mts. confrontando com o lote 23, aos fundos 20,00 mts. confrontando com o lote 4; LOTE nº 25:-- frente 20,00 mts. confrontando com o lote 26, do lado direito 30m. confrontando com o lote 24, fundos 20m. confrontando com o lote 3; LOTE nº 26:-- frente 20,00 mts. para a rua 98, do lado esquerdo 30,00 mts. confrontando com o lote 27, do lado direito 30,00 mts. confrontando com o lote 25, aos fundos 20,00 mts. confrontando com o lote 2; LOTE nº 27:-- frente 10,00m. para a rua 98, do lado esquerdo 20,00m. com a rua 100, e 15,7m. em curva, do lado direito 30m. confrontando com o lote 26, fundos 20m. confrontando com o lote 1; "QUADRA DK" LOTE nº 01:-- frente 10,00-

4	ANTECEDENTES DOMINIAIS	continua no verso e nas folhas seguintes
---	------------------------	--

AVERBAÇÕES, ONUS, CANCELAMENTOS, ETC.

6

REFERÊNCIAS DOMINIAIS

5

**PARA SIMPLES CONSULTA
NÃO VALE COMO CERTIDÃO
VALOR: R\$ 22,26**

Visualização disponibilizada
em www.registradores.org.br

Operador Nacional
do Sistema de Registro
Eletrônico de Imóveis



REGISTRO DE IMÓVEIS DE AVARÉ
 ESTATUTÁRIO 2
 (S ÚNICO DO ART. 173 DA LEI Nº 6.915 DE 31/12/1973)

Folha 143/7325

RUA E Nº DO IMÓVEL OU SUA DENOMINAÇÃO

1	MTRICULA 2
3	<p>MUN. CARACTERÍSTICOS E CONFRONTAÇÕES</p> <p>para a rua 98, do lado esquerdo 30,00 mts. confrontando com o lote 2, do lado direito 20m. com a rua 100, e 15,7 mts. em curva, fundos 20,00 mts. confrontando com o lote 29; LOTE nº 02:- frente 20,00 mts. para a rua 98, do lado esquerdo 30,00 mts. confrontando com o lote 3, do lado direito 30,00 mts. confrontando com o lote 1, aos fundos 20,00 mts. confrontando com o lote 28; LOTE nº 03:- frente 20,00 mts. para a rua 98, do lado esquerdo 30,00 mts. confrontando com o lote 4, do lado direito 30,00 mts. confrontando com o lote 2, aos fundos 20,00 mts. confrontando com o lote 27; LOTE nº 04:- frente 20,00 mts. para a rua 98, do lado esquerdo 30,00 mts. confrontando com o lote 5, do lado direito 30,00 mts. confrontando com o lote 3, aos fundos 20,00 mts. confrontando com o lote 26; LOTE nº 05:- frente 20,00 mts. para a rua 98, do lado esquerdo 30,00 mts. confrontando com o lote 6, do lado direito 30,00 mts. confrontando com o lote 4, aos fundos 20,00 mts. confrontando com o lote 7, do lado direito 30,00 mts. confrontando com o lote 5, do lado esquerdo 30,00 mts. confrontando com o lote 24; LOTE nº 06:- frente 20,00 mts. para a rua 98, do lado esquerdo 30,00 mts. confrontando com o lote 7, do lado direito 30,00 mts. confrontando com o lote 8, do lado direito 30,00 mts. confrontando com o lote 5, do lado esquerdo 30,00 mts. confrontando com o lote 23; LOTE nº 07:- frente 20,00 mts. para a rua 98, do lado esquerdo 30,00 mts. confrontando com o lote 6, dos fundos 20m. confrontando com o lote 9, do lado direito 30,00 mts. confrontando com o lote 7, aos fundos 20,00 mts. confrontando com o lote 22; LOTE nº 08:- frente 20,00 mts. para a rua 98, do lado esquerdo 30,00 mts. confrontando com o lote 10, do lado direito 30,00 mts. confrontando com o lote 8, aos fundos 20,00 mts. confrontando com o lote 21; LOTE nº 09:- frente 20,00 mts. para a rua 98, do lado esquerdo 30,00 mts. confrontando com o lote 11, do lado direito 30,00 mts. confrontando com o lote 09, do lado esquerdo 30,00 mts. confrontando com o lote 20; LOTE nº 10:- frente 20,00 mts. para a rua 98, do lado esquerdo 30,00 mts. confrontando com o lote 12, do lado direito 30,00 mts. confrontando com o lote 10, aos fundos 20m. confrontando com o lote 19; LOTE nº 11:- frente 20,00 mts. para a rua 98, do lado esquerdo 30,00 mts. confrontando com o lote 13, do lado direito 30,00 mts. confrontando com o lote 11, aos fundos 20,00 mts. confrontando com o lote 18; LOTE nº 12:- frente 20,00 mts. para a rua 98, do lado esquerdo 30,00 mts. confrontando com o lote 14, do lado direito 30,00 mts. confrontando com o lote 12, aos fundos 20,00 mts. confrontando com o lote nº 17; LOTE nº 13:- frente 20,00 mts. para a rua 98, do lado esquerdo 10,00m. com a rua 96, e 29m. em curva, do lado direito 30m. confrontando com o lote 13, fundos 40m. confrontando com os lotes nºs. 15, e 16; LOTE nº 14:- frente 10,00 mts. para a rua 99, do lado esquerdo 30,00m. confrontando com o lote 16, do lado direito 20m. com a rua</p>
4	<p>ANTECEDENTES DOMINIAIS</p> <p>continua no verso e nas folhas seguintes</p>



Operador Nacional do Sistema de Registro Eletrônico de Imóveis

AVERBAÇÕES, ONUS, CANCELAMENTOS, ETC.

6

REFERÊNCIAS DOMINIAIS

5

**PARA SIMPLES CONSULTA
NÃO VALE COMO CERTIDÃO
VALOR: R\$ 22,26**

Visualização disponibilizada
em www.registradores.org.br

Operador Nacional
do Sistema de Registro
Eletrônico de Imóveis



REGISTRO DE IMÓVEIS DE AVARÉ
 (S ÚNICO DO ART. 173 DA LEI Nº 6.015 DE 31/12/1973)

Folha 144/7325

RUA E N.º DO IMÓVEL OU SUA DENOMINAÇÃO

1	MATRÍCULA	2
MUN.	3	CARACTERÍSTICAS E CONFRONTAÇÕES
4	ANTECEDENTES DOMINIAIS	<p>96 e 15,7m . em curva, aos fundos 20,00 mts. confrontando com o lote nº 14; <u>LOTE nº 16:-</u> frente 20,00 mts. para a rua 99, do lado esquerdo 30,00 mts. confrontando com o lote 17, do lado direito 30,00 mts. confrontando com o lote 15, aos fundos 20,00 mts. confrontando com o lote 14; <u>LOTE nº 17:-</u> frente 20,00 mts. para a rua 99, do lado esquerdo 30,00 mts. confrontando com o lote 18, do lado direito 30,00 mts. confrontando com o lote 16, aos fundos 20,00 mts. confrontando com o lote 13; <u>LOTE nº 18:-</u> frente 20,00 mts. para a rua 99, do lado esquerdo 30,00 mts. confrontando com o lote 19, do lado direito 30,00 mts. confrontando com o lote 17, aos fundos 20,00 mts. confrontando com o lote 20, do lado direito 30,00 mts. para a rua 99, do lado esquerdo 30,00 mts. confrontando com o lote 11; <u>LOTE nº 20:-</u> frente 20,00 mts. para a rua 99, do lado esquerdo 30,00 mts. confrontando com o lote 21, do lado direito 30,00 mts. confrontando com o lote 19, aos fundos 20,00 mts. confrontando com o lote 22, do lado direito 30,00 mts. confrontando com o lote 20, do lado esquerdo 30,00 mts. confrontando com o lote 9; <u>LOTE nº 22:-</u> frente 20,00 mts. para a rua 99, do lado esquerdo 30,00 mts. confrontando com o lote 23, do lado direito 30,00 mts. confrontando com o lote 21, dos fundos 20,00 mts. confrontando com o lote 7; <u>LOTE nº 23:-</u> frente 20,00 mts. para a rua 99, do lado esquerdo 30,00 mts. confrontando com o lote 22, aos fundos 20,00 mts. confrontando com o lote 25, do lado direito 30,00 mts. confrontando com a rua 99, do lado esquerdo 30,00m. confrontando com o lote 6; <u>LOTE nº 25:-</u> frente 20,00 mts. para a rua 99, do lado direito 30,00 mts. confrontando com o lote 24, do lado direito 30,00m. confrontando com o lote 26, fundas 20m.confrontando com o lote 5; <u>LOTE nº 26:-</u> frente 20,00 mts. para a rua 99, do lado esquerdo 30,00 mts. confrontando com o lote 27, do lado direito 30,00 mts. confrontando com o lote 25, aos fundos 20,00 mts. confrontando com o lote 4; <u>LOTE nº 27:-</u> frente 20,00 mts. para a rua 99, do lado esquerdo 30,00 mts. confrontando com o lote 28, do lado direito 30,00 mts. confrontando com o lote 26, aos fundos 20,00 mts. confrontando com o lote 3; <u>LOTE nº 28:-</u> frente 20,00 mts. confrontando com o lote 29, do lado direito 30,00 mts. confrontando com o lote 27, ao digo frente 20,00 mts. confrontando com a rua 99, do lado esquerdo 30,00 mts. confrontando com o lote 29, do lado direito 30,00 m. confrontando com o lote 27, aos fundos 20,00 mts. confrontando com o lote 2; <u>LOTE nº 29:-</u> frente 20,00 mt.s para a rua 99, do lado esquerdo 20m. coma rua 100, e 15,7 m. em</p>

continua no verso e nas folhas seguintes

6

AVERBAÇÕES, ONUS, CANCELAMENTOS, ETC.

5

REFERÊNCIAS DOMINIAIS

**PARA SIMPLES CONSULTA
NÃO VALE COMO CERTIDÃO
VALOR: R\$ 22,26**

Visualização disponibilizada
em www.registradores.org.br

Operador Nacional
do Sistema de Registro
Eletrônico de Imóveis



REGISTRO DE IMÓVEIS DE AVARÉ

(S ÚNICO DO ART. 173 DA LEI Nº 6.015 DE 31/12/1973)

Folha 145/7325

RUA E N.º DO IMÓVEL OU SUA DENOMINAÇÃO

1	MATRÍCULA	2
---	-----------	---

MUN.	3	CARACTERÍSTICAS E CONFRONTAÇÕES
------	---	---------------------------------

em curva, aos fundos 20,00 mts. confrontando com o lote 1; "QUADRA DL" LOTE nº 01:- frente 10m. para a rua 99, do lado esquerdo 50m. confrontando com o lote 2, do lado direito 40m. com a rua 106, e 15,7m. em curva, aos fundos 20,00 mts. confrontando com o lote sob nº 30; LOTE nº 02:- frente 20,00 mts. para a rua 99, do lado esquerdo 50,00 mts. confrontando com o lote 03, do lado direito 50,00 mts. confrontando com o lote 1; aos fundos 20,00 mts. confrontando com o lote 29; LOTE nº 03:- frente 20,00 mts. para a rua 99, do lado esquerdo 50,00 mts. confrontando com o lote 4, do lado direito 50,00 mts. para a rua 99, do lado esquerdo 50,00 mts. confrontando com o lote 28; LOTE nº 04:- frente 20,00 mts. para a rua 99, do lado esquerdo 50,00 mts. confrontando com o lote 5, do lado direito 50,00 mts. confrontando com o lote 27; LOTE nº 05:- frente 20,00 mts. para a rua 99, do lado direito 50,00 mts. confrontando com o lote 4, do lado esquerdo 50,00 mts. confrontando com o lote 6, aos fundos 20,00 mts. confrontando com o lote 26; LOTE nº 06:- frente 20,00 mts. para a rua 99, do lado esquerdo 50,00 mts. confrontando com o lote 5, aos fundos 20,00 mts. confrontando com o lote 25, LOTE nº 07:- frente 20,00 mts. para a rua 99, do lado esquerdo 50,00 mts. confrontando com o lote 8, do lado direito 50,00 mts. confrontando com o lote 9, do lado direito 50,00 mts. confrontando com o lote 7, do lado esquerdo 50,00 mts. confrontando com o lote nº 9, aos fundos 20,00 mts. confrontando com o lote 23. LOTE nº 09:- frente 20,00 mts. para a rua 99, do lado esquerdo 50,00 mts. confrontando com o lote 10, do lado direito 50,00 mts. confrontando com o lote 8, aos fundos 20,00 mts. confrontando com o lote 22; LOTE nº 10:- frente 20,00 mts. para a rua 99, do lado esquerdo 50,00 mts. confrontando com o lote 11, do lado direito 50,00 mts. confrontando com o lote 9, dos fundos 20,00 mts. confrontando com o lote 13, do lado direito 50,00 mts. confrontando com o lote 11; LOTE nº 11:- frente 20,00 mts. para a rua 99, do lado esquerdo 50,00 mts. confrontando com o lote 12, do lado direito 50,00 mts. confrontando com o lote 10, dos fundos 20,00 mts. confrontando com o lote 13, do lado direito 50,00 mts. para a rua 99, do lado esquerdo 50,00 mts. confrontando com o lote 14, do lado direito 50,00 mts. confrontando com o lote 12; aos fundos 20,00 mts. confrontando com o lote 18; LOTE nº 14:- frente 20,00 mts. para a rua 99, do lado esquerdo 50,00 mts. confrontando com o lote 15, do lado direito 50,00 mts. confrontando com o lote 13, dos fundos 20,00 mts. confrontando com o lote 17; LOTE nº 15 :- frente 20,00m.

4 ANTECEDENTES DOMINIAIS

continua no verso e nae folha seguinte

AVERBAÇÕES, ONUS, CANCELAMENTOS, ETC.

6

REFERÊNCIAS DOMINIAIS

5

**PARA SIMPLES CONSULTA
NÃO VALE COMO CERTIDÃO
VALOR: R\$ 22,26**

Visualização disponibilizada
em www.registradores.org.br

Operador Nacional
do Sistema de Registro
Eletrônico de Imóveis



REGISTRO DE IMÓVEIS DE AVARÉ
SISTEMA DE REGISTRO ELETRÔNICO DE IMÓVEIS

(S ÚNICO DO ART. 173 DA LEI N.º 6.015 DE 31/12/1973)

RUA E N.º DO IMÓVEL OU SUA DENOMINAÇÃO

Folha 146/7325

1	MATRÍCULA	2
---	-----------	---

MUN.	3	CARACTERÍSTICAS E CONFRONTAÇÕES
------	---	---------------------------------

para a rua 99, do lado esquerdo 40,00 mts. com a rua 94, e 15,7m. em curva, do lado direito 50,00 mts. confrontando com o lote 14, aos fundos 20,00 mts. confrontando com o lote 16; LOTE nº 16:- frente 10,00 mts. para a rua 99, do lado esquerdo 50,00 mts. confrontando com o lote 17, do lado direito 40m. com a rua 94, e 15,7m. em curva, aos fundos 20,00 mts. confrontando com o lote 15; LOTE nº 17:- frente 20,00 mts. para a rua 103, do lado esquerdo 50,00 mts. confrontando com o lote 18, do lado direito 50,00 mts. confrontando com o lote 16, aos fundos 20,00 mts. confrontando com o lote 14; LOTE nº 18:- frente 20,00 mts. para a rua 103, do lado esquerdo 50,00 mts. confrontando com o lote 19, do lado direito 50,00 mts. confrontando com o lote 17, aos fundos 20,00 mts. confrontando com o lote 13; LOTE nº 19:- frente 20,00 mts. para a rua 103, do lado esquerdo 50,00 mts. confrontando com a rua digo com o lote 20, do lado direito 50m. confrontando com o lote 18, fundos 20,00m. confrontando com o lote 12; LOTE nº 20:- frente 20,00 mts. para a rua 103, do lado esquerdo 50,00 mts. confrontando com o lote 21, do lado direito 50,00 mts. confrontando com o lote 19, aos fundos 20,00 mts. confrontando com o lote 11; LOTE nº 21:- frente 20,00 mts. para a rua 103, do lado esquerdo 50,00 mts. confrontando com o lote 22, do lado direito 50,00 mts. confrontando com o lote 20, do lado esquerdo 50,00 mts. confrontando com o lote 23, do lado direito 20,00 mts. para a rua 103, do lado esquerdo 50,00 mts. confrontando com o lote 9; LOTE nº 23:- frente 20,00 mts. para a rua 103, do lado esquerdo 50,00 mts. confrontando com o lote 24, do lado direito 50,00 mts. confrontando com o lote 22, aos fundos 20,00 mts. confrontando com o lote 8; LOTE nº 24:- frente 20,00 mts. para a rua 103, do lado esquerdo 50,00 mts. confrontando com o lote 25, do lado direito 50,00 mts. confrontando com o lote 25, do lado direito 50,00 mts. confrontando com o lote 25, do lado direito 50,00 mts. confrontando com o lote 26; LOTE nº 25:- frente 20,00 mts. para a rua 103, do lado esquerdo 50,00 mts. confrontando com o lote 24, aos fundos 20,00 mts. confrontando com o lote 6; LOTE nº 26 :- frente 20,00 mts. para a rua 103, do lado esquerdo 50,00 mts. confrontando com o lote 27, do lado direito 50,00 mts. confrontando com o lote 25, aos fundos 20,00 mts. confrontando com o lote 5; LOTE nº 27:- frente 20,00 mts. para a rua 103, do lado esquerdo 50,00 mts. confrontando com o lote 26, do lado esquerdo 50,00 mts. confrontando com o lote 6; LOTE nº 28:- frente 20,00 mts. confrontando com o lote 26, aos fundos 20,00 mts. confrontando com o lote 6; LOTE nº 28:- frente 20,00 mts. confrontando com o lote 29, do lado direito 50,00 mts. confrontando com o lote 27, aos fundos 20,00 mts. confrontando com o lote 07; LOTE nº 29:- frente 20,00 mts. para a rua 103, do-

4	ANTECEDENTES DOMINIAIS	continua no verso e nas folhas seguintes
---	------------------------	--



FOLHA

VERSO

AVERBAÇÕES, ONUS, CANCELAMENTOS, ETC.

6

REFERÊNCIAS DOMINIAIS

5

**PARA SIMPLES CONSULTA
NÃO VALE COMO CERTIDÃO
VALOR: R\$ 22,26**

Visualização disponibilizada
em www.registradores.org.br

Operador Nacional
do Sistema de Registro
Eletrônico de Imóveis



REGISTRO DE IMÓVEIS DE AVARÉ

(S ÚNICO DO ART. 173 DA LEI Nº 6.015 DE 31/12/1973)

Folha 147/7325

RUA E Nº DO IMÓVEL OU SUA DENOMINAÇÃO

MATRÍCULA 2

MUN. 3

CARACTERÍSTICAS E CONFRONTAÇÕES

Lado esquerdo 50,00 mts. confrontando com o lote 28, aos Fundos 20,00 mts. confrontando com o lote 6; LOTE nº 30:- frente 10,00 mts. para a rua 103, do lado esquerdo 40m. confrontando com a rua 106, e 15,7m. em curva, do lado direito 50m. confrontando com o lote 29, aos fundos 20m. confrontando com o lote 1; "QUADRA DM" LOTE nº 01:- frente 1,00m. para a rua E, do lado esquerdo 25,00 mts. confrontando com o lote 2, do lado direito 15,00 m. com a rua 103, e 15,7m. em curva, aos fundos 11,00 mts. confrontando com o lote sob nº 20; LOTE nº 02:- frente 10,00 mts. para a rua E, do lado esquerdo 25,00 mts. confrontando com o lote 3, do lado direito 25,00 mts. confrontando com o lote 1, aos fundos 10,00 mts. confrontando com o lote 4, do lado direito 25,00 mts. confrontando com o lote nº 2, dos fundos 10,00 mts. confrontando com o lote 18; LOTE nº 04:- frente 10,00 mts. para a rua E, do lado esquerdo 25,00 mts. confrontando com o lote 5, do lado direito 25,00 mts. confrontando com o lote nº 3, aos fundos 10,00 mts. confrontando com o lote 17; LOTE nº 05:- frente 10,00 mts. para a rua E, do lado esquerdo 25,00 mts. confrontando com o lote 6, do lado direito 25,00 mts. confrontando com o lote 4, aos fundos 10,00 mts. confrontando com o lote 10; LOTE nº 06:- frente 10,00 mts. para a rua E, do lado esquerdo 25,00 mts. confrontando com o lote 7, do lado direito 25,00 mts. confrontando com o lote 5, aos fundos 10,00 mts. confrontando com o lote 15; LOTE nº 07:- frente 10,00 mts. para a rua E, do lado esquerdo 25,00 mts. confrontando com o lote 8, do lado direito 25,00 mts. confrontando com o lote 6, aos fundos 10,00 mts. confrontando com o lote 14; LOTE nº 08:- frente 10,00 mts. para a rua E, do lado esquerdo 25,00 mts. confrontando com o lote 7, aos fundos 10,00 mts. confrontando com o lote 13; LOTE nº 09:- frente 10,00 mts. para a rua E, do lado esquerdo 25,00 mts. para a rua 10, digo confrontando com o lote 10, do lado direito 25m. confrontando com o lote 8, aos fundos 25,00m. confrontando com o lote nº 12, LOTE nº 10:- frente 1,00m. para a rua E, do lado esquerdo 15m. com a rua 106 e 15,7m. em curva, do lado direito 25,00mts. confrontando com o lote 9, fundos 11,00 mts. confrontando com o lote 11; LOTE nº 11:- frente 1,00m. para a rua F, do lado esquerdo 25,00 mts. confrontando com o lote 12, do lado direito 15,00 mts. com a rua 106, e 15,7m. em curva, aos fundos 11,00mts. confrontando com o lote 10; LOTE nº 12:- frente 10,00 mts. para a rua F, do lado esquerdo 25,00 mts. confrontando com o lote 13, do lado direito 25,00mts. confrontando com o lote 11, aos fundos 10,00 mts. confrontando com o lote 9; LOTE nº 13:- frente 10,00 mts. para a rua F, do lado esquerdo 25,00 mts. confrontando com o lote 14, do lado direito 25,00 mts. confrontando com o lote 12, aos fundos 10,00 mts.

4 ANTECEDENTES DOMINIAIS

continua no verso e nas folhas seguintes

6
AVERBAÇÕES, ONUS, CANCELAMENTOS, ETC.

5
REFERÊNCIAS DOMINIAIS

**PARA SIMPLES CONSULTA
NÃO VALE COMO CERTIDÃO
VALOR: R\$ 22,26**

Visualização disponibilizada
em www.registradores.org.br

RUA E N.º DO IMÓVEL OU SUA DENOMINAÇÃO

1	MATRÍCULA 2	
MUN.	3	
4	<p>ANTECEDENTES DOMINIAIS</p>	<p>continua no verso e nas folhas seguintes</p>
<p>CARACTERÍSTICAS E CONFRONTAÇÕES</p> <p>confrontando com o lote 8; <u>LOTE nº 14</u>:- frente 10,00 mts. confrontando com a rua F, do lado esquerdo 25,00 mts. confrontando com o lote 15, do lado direito 25,00 mts. confrontando com o lote 13, aos fundos 10,00 mts. confrontando com o lote 7; <u>LOTE nº 15</u>:- frente 10,00 mts. para a rua F, do lado esquerdo 25,00 mts. confrontando com o lote 16, do lado direito 25,00 mts. confrontando com o lote 14, aos fundos 10,00 mts. confrontando com o lote 6; <u>LOTE nº 16</u>:- frente 10,00 mts. para a rua F, do lado esquerdo 25,00 mts. confrontando com o lote 17, do lado direito 25,00 mts. confrontando com o lote 15, aos fundos 10,00 mts. confrontando com o lote 5; <u>LOTE nº 17</u> frente 10,00 mts. para a rua F, do lado esquerdo 25,00 mts. confrontando com o lote 18; do lado direito 25,00 mts. confrontando com o lote 16, dos fundos 10,00 mts. confrontando com o lote 4; <u>LOTE nº 18</u>:- frente 10,00 mts. para a rua F, do lado esquerdo 25,00 mts. confrontando com o lote 3; <u>LOTE nº 19</u>:- frente 10,00 mts. confrontando com o lote 17, do lado esquerdo 25,00 mts. confrontando com o lote 2; <u>LOTE nº 20</u>:- frente 10,00 mts. para a rua F, do lado esquerdo 25,00 mts. confrontando com o lote 20, do lado direito 25,00 mts. com o lote 18, aos fundos 10,00 mts. confrontando com o lote 2; <u>LOTE nº 21</u>:- frente 10,00 mts. para a rua F, do lado esquerdo 25,00 mts. confrontando com o lote 19, aos fundos 11,00 mts. com a rua 103, e 15,7m. em curva, do lado direito 25,00 mts. confrontando com o lote 19, aos fundos 11,00 mts. confrontando com o lote 1; "QUADRA DN" <u>LOTE nº 01</u>:- frente 10,00 mts. para a rua 103, do lado esquerdo 40,00 mts. confrontando com o lote 2, do lado direito 30,00 mts. com a rua 106, e 15,7m. em curva, aos fundos 20,00m. mts. confrontando com o lote 2, do lado direito 30,00 mts. para a rua 103, do lado esquerdo 40,00 mts. confrontando com o lote nº 38; <u>LOTE nº 02</u>:- frente 15,00 mts. para a rua 103, do lado esquerdo 40,00 mts. confrontando com o lote 3, do lado direito 40,00 mts. confrontando com o lote 37; <u>LOTE nº 03</u>:- frente 15,00 mts. para a rua 103, do lado esquerdo 40,00 mts. confrontando com o lote 4, do lado direito 40,00 mts. confrontando com o lote 2, aos fundos 15,00 mts. confrontando com o lote 36, <u>LOTE nº 04</u>:- frente 15,00 mts. para a rua 103, do lado esquerdo 40,00 mts. confrontando com o lote 5, do lado direito 40,00 mts. confrontando com o lote 3, aos fundos 15,00 mts. confrontando com o lote 35; <u>LOTE nº 05</u>:-frente 15,00 mts. para a rua 103, do lado esquerdo 40,00 mts. confrontando com o lote 6, do lado direito 40,00 mts. para a rua 103, do lado esquerdo 40,00 mts. confrontando com o lote 4, aos fundos 15,00 mts. confrontando com o lote 34; <u>LOTE nº 06</u>:- frente 15,00 mts. para a rua 103, do lado esquerdo 40,00 mts. confrontando com o lote 7, do lado direito 40,00 mts. confrontando com o lote 5, aos fundos 15,00 mts. confrontando com o lote 8, do lado direito 40,00 mts. confrontando com o lote 6, aos fundos 15,00 mts. confrontando com o lote 32; <u>LOTE nº 08</u>:- frente 15,00 mts. confrontando com a rua 103, frente digo do</p>		

AVERBAÇÕES, ONUS, CANCELAMENTOS, ETC.

6

REFERÊNCIAS DOMINIAIS

5

**PARA SIMPLES CONSULTA
NÃO VALE COMO CERTIDÃO
VALOR: R\$ 22,26**

Visualização disponibilizada
em www.registradores.org.br

Operador Nacional
do Sistema de Registro
Eletrônico de Imóveis



AVERBAÇÕES, ONUS, CANCELAMENTOS, ETC.

6

REFERÊNCIAS DOMINIAIS

5

**PARA SIMPLES CONSULTA
NÃO VALE COMO CERTIDÃO
VALOR: R\$ 22,26**

Visualização disponibilizada
em www.registradores.org.br

Operador Nacional
do Sistema de Registro
Eletrônico de Imóveis



REGISTRO DE IMÓVEIS DE AVARÉ
 Livro 2
 (S ÚNICO DO ART. 173 DA LEI Nº 6.015 DE 31/12/1973)

Folha 150/7325

RUA E N.º DO IMÓVEL OU SUA DENOMINAÇÃO

1	MATRÍCULA 2
MUN. 3	CARACTERÍSTICAS E CONFRONTAÇÕES
4	<p>ANTECEDENTES DOMINIAIS</p> <p>23, do lado direito 40,00 mts, confrontando com o lote 21, aos fundos 15,00 mts. confrontando com o lote 17; - LOTE nº 23:- frente 15,00 mts. para a rua 107, do lado esquerdo 40,00 mts. confrontando com o lote 24, do lado- direito 40,00 mts. confrontando com o lote 22, aos fundos 15,00 mts. confrontando com o lote 16; LOTE nº 24:- frente 15,00 mts. para a rua 107, do lado esquerdo 40,00 mts. confrontando com o lote 25, do lado direito 40,00 mts. confrontando com o lote 23, aos fundos 15,00 mts. confrontando com o lote 15; LOTE nº 25:- frente 15,00 mts para a rua 107, do lado esquerdo 40,00 mts. confrontando com o lote 26, do lado direito 40,00 mts. confrontan- do com o lote 24, aos fundos 15,00 mts. confrontando com o lote 14; LOTE nº 26:- frente 15,00 mts. para a rua - 107, do lado esquerdo 40,00 mts. confrontando com o lote 27, do lado direito 40,00 mts. confrontando com o lote - 25, aos fundos 15,00 mts. confrontando com o lote 13; LOTE nº 27:- frente 15,00 mts. para a rua 107, do lado esquerdo 40,00 mts. confrontando com o lote 28, ao lado direito 40,00 mts. confrontando com o lote 26; aos - fundos 15,00 mts. confrontando com o lote 12; LOTE nº 28:- frente 15,00 mts. para a rua 107, do lado esquerdo - 40,00 mts. confrontando com o lote 29, do lado direito 40,00 mts. confrontando com o lote 27, aos fundos 15,00- mts. confrontando com o lote 11; LOTE Nº 29:- frente 15,00 mts. para a rua 107, do lado esquerdo 40,00 mts. com confrontando com o lote 30, do lado direito 40,00 mts. confrontando com o lote 28; aos fundos 15,00 mts. confrontan- do com o lote 10; LOTE nº 30:- frente 15,00 mts. para a rua 107, do lado direito 40,00 mts. confrontando com o - lote 29, do lado esquerdo 40,00 mts. confrontando com o lote 31; aos fun dos 15,00 mts. para o lote 9; LOTE nº - 31:- frente 15,00 mts. para a rua 107, do lado direito 40,00 mts. confrontando com o lote 30, do lado direi digo esquerdo 40,00m. confrontando com o lote 32, do lado dos fundos 15,00 mts. confrontando com o lote 8; LOTE nº 32- frente 15,00 mts. para a rua 107, do lado esquerdo 40,00 mts. confrontando com o lote 33, do lado direito 40,00 mts. confrontando com o lote 31, aos fundos 15,00 mts. confrontando com o lote 7; LOTE nº 33:- frente 15,00 mts. confrontando com a rua 107, do lado esquerdo 40,00m. confrontando com o lote 34, do lado direito 40,00 mts. con- frontando com o lote 32, aos fundos 15,00 mts. com o lote nº 06; LOTE nº 34:- frente 15,00 mts. para a rua 107, - do lado esquerdo 40,00 mts. confrontando com o lote 35, do lado direito 40,00 mts. confrontando com o lote 33,- aos fundos 15,00 mts. confrontando com o lote 5; LOTE nº 35:- frente 15,00 mts. para a rua 107, do lado esquer- do 40,00 mts. confrontando com o lote 36, do lado direito 40,00 mts. confrontando com o lote 34, aos fundos 15,00 mts. confrontando com o lote 4; LOTE nº 36:- frente 15,00 mts. para a rua 107, do lado esquerdo 40,00 mts. con- frontando com o lote 37, do lado direito 40,00 mts. confrontando com o lote 35, aos fundos 15,00 mts. confron -</p>
	<p>continua no verso e nas folhas seguintes</p>

FOLHA

VERSO

AVERBAÇÕES, ONUS, CANCELAMENTOS, ETC.

6

REFERÊNCIAS DOMINIAIS

5

**PARA SIMPLES CONSULTA
NÃO VALE COMO CERTIDÃO
VALOR: R\$ 22,26**

Visualização disponibilizada
em www.registradores.org.br

REGISTRO DE IMÓVEIS DE AVARÉ
 Livro 2

(S ÚNICO DO ART. 173 DA LEI Nº 6.015 DE 31/12/1973)

Folha 51/7325.-

1	MATRÍCULA	2	RUA E N.º DO IMÓVEL OU SUA DENOMINAÇÃO
MUN.	3	CARACTERÍSTICAS E CONFRONTAÇÕES	
4	ANTECEDENTES DOMINIAIS	<p>tando com o lote 3; <u>LOTE nº 37</u>:- frente 15,00 mts. para a rua 107, do lado esquerdo 40,00mts. confrontando com o lote 38, do lado direito 40,00 mts. confrontando com o lote 36, aos fundos 15,00 mts. confrontando com o lote 2; <u>LOTE nº 38</u>:- frente 10,00m. para a rua 107, do lado esquerdo 30,00m. com a rua 106, e 15,7m. em curva, do lado direito 40m. confrontando com o lote 37; aos fundos 20,00m. confrontando com o lote 1; "<u>QUADRA DO</u>" <u>LOTE nº 01</u>:- frente 43,00m. para a rua 94, do lado esquerdo 32,00m. confrontando com o lote 2, do lado direito 20,8m. com a rua Arandu e 21,00m. em curva, aos fundos 35,5m. confrontando com o lote 3, do lado direito 32,00 mts. confrontando com o lote 1, aos fundos 20,00 mts. confrontando com o lote 23; <u>LOTE nº 03</u>:- frente 20,00 mts. para a rua 94, do lado esquerdo 32,00 mts. confrontando com o lote 4, do lado direito 32,00mts. confrontando com o lote 2, aos fundos 20,00 mts. confrontando com o lote 22; <u>LOTE nº 04</u>:- frente 20,00 mts. para a rua 94, do lado esquerdo 40,00 mts. confrontando com o lote 5, do lado direito 40,00 mts. confrontando com o lote 3, aos fundos 20,00mts. confrontando com o lote 21; <u>LOTE nº 05</u>:- frente 20,00 mts. para a rua 94, do lado esquerdo 40,00 mts. confrontando com o lote 6, do lado direito 40,00 mts. confrontando com o lote 4, aos fundos 20,00 mts. confrontando com o lote 20; <u>LOTE nº 06</u>:- frente 20,00 mts. para a rua 94, do lado esquerdo 40,00 mts. confrontando com o lote 7, do lado direito 40,00 mts. confrontando com o lote 5, aos fundos 20,00 mts. confrontando com o lote 19; <u>LOTE nº 07</u>:- frente 20,00 mts. confrontando para a rua 94, do lado esquerdo 32,00 mts. confrontando com o lote 8, do lado direito 32,00m. com o lote 6, aos fundos 20,00 mts. confrontando com o lote 18; <u>LOTE nº 08</u>:- frente 20,00- mts. para a rua 94, do lado esquerdo 32,00 mts. confrontando com o lote 9, do lado direito 32,00 mts. confrontando com o lote 7, aos fundos 20,00 mts. confrontando com o lote 17; <u>LOTE nº 09</u>:-frente 20,00 mts. para a rua 94, do lado esquerdo 32,00 mts. confrontando com o lote 10, do lado direito 32,00 ms. confrontando com o lote 8 aos fundos 20,00mts. confrontando com o lote 16; <u>LOTE nº 10</u>:- frente 20,00 mts. para a rua 94, do lado esquerdo 32,00 mts. confrontando com o lote 11, do lado direito 32,00 mts. confrontando com o lote 9, aos fundos 20,00 mts. confrontando com o lote 15; <u>LOTE nº 11</u>:- frente 20,00 m ts. para a rua 94, do lado direito 32,00mts. confrontando com o lote 10, do lado esquerdo 32,00 mts. confrontando com o lote 12, aos fundos 20,00 mts. confrontando com o lote 14; <u>LOTE nº 12</u>:- frente 10,00 mts. para a rua 94, do lado esquerdo 22,00mts. com a rua 99, - e 15,7m. em curva, aos fundos 20,00 mts. confrontando com o lote 13, do lado direito 32,00 mts. confrontando com o lote 11; <u>LOTE nº 13</u>:- frente 10,00mts. para a rua 94, do lado esquerdo 35,00 mts. confrontando com o lote</p>	

continua no verso e nas folhas seguintes

AVERBAÇÕES, ONUS, CANCELAMENTOS, ETC.

6

REFERÊNCIAS DOMINIAIS

5

**PARA SIMPLES CONSULTA
NÃO VALE COMO CERTIDÃO
VALOR: R\$ 22,26**

Visualização disponibilizada
em www.registradores.org.br

Operador Nacional
do Sistema de Registro
Eletrônico de Imóveis



REGISTRO DE IMÓVEIS DE AVARÉ
 Livro 2
 (S ÚNICO DO ART. 173 DA LEI N.º 6.015 DE 31/12/1973)

Folha

152/7325

RUA E N.º DO IMÓVEL OU SUA DENOMINAÇÃO

1	MATRÍCULA 2
MUN.	3
4	<p>ANTECEDENTES DOMINIAIS</p> <p>14, do lado direito 25,00 mts, com a rua 99, e 15,7mts. em curva, aos fundos 20,00 mts. confrontando com o lote 12; <u>LOTE nº 14</u>:- frente 20,00 mts. confrontando com a rua 95, do lado esquerdo 35,00 mts. confrontando com o lote 15, do lado direito 35,00 mts, confrontando com o lote 13, aos fundos 20,00 mts. com o lote 11; <u>LOTE nº 15</u> frente 20,00 mts. para a rua 95, do lado esquerdo 35,00 mts. confrontando com o lote 16, do lado direito 35,00 mts. confrontando com o lote 14; aos fundos 20,00 mts. confrontando com o lote 10; <u>LOTE nº 16</u>:- frente 20,00 mts. para a rua 95, do lado esquerdo 35,00 mts. confrontando com o lote 17, do lado direito 35,00 mts. confrontando com o lote 15, aos fundos 20,00 mts. confrontando com o lote 18, lado direito 35,00m. confrontando com o lote 16, fundos 20,00m. confrontando com o lote nº 08; <u>LOTE nº 18</u>:- frente 23,4m. para a rua 95, do lado esquerdo 51,00mts. confrontando com o lote 19, do lado direito 38,00mts. confrontando com o lote 17, aos fundos 20, 00 mts. confrontando com o lote 7; <u>LOTE nº 19</u>:- frente 20,00 mts. para a rua 95, do lado esquerdo 46,00mts. confrontando com o lote 20, do lado direito 51,00 mts. confrontando com o lote 18, aos fundos 20,00 mts. confrontando com o lote 6, <u>LOTE nº 20</u>:- frente 23,3mts. em curva para a rua 95, do lado esquerdo 64,00mts. confrontando com o lote 21, do lado direito 45,00mts. confrontando com o lote 19, aos fundos 20,00 mts. confrontando com o lote 22, do lado direito 64,00- frente 24,2mts. em curva para a rua 95, do lado esquerdo 50,2mts. confrontando com o lote 4, <u>LOTE nº 22</u>:- frente 64,00mts. para a rua Arandu, do lado esquerdo 51,5mts. confrontando com o lote 23, do lado direito 56,2mts. confrontando com o lote 21, fundos, não consta. <u>LOTE nº 23</u>:- frente 35,00 mts. para a rua Arandu, lado esquerdo 75,5mts. confrontando com os lotes 1, 2 e 3, lado direito 51,5 mts. confrontando com o lote 22, aos fundos 8,00mts. confrontando com o lote 4; <u>QUADRA DP, LOTE nº 01</u>:- frente 24,77mts. para a rua 103, do lado esquerdo 46,00mts. confrontando com o lote 2, lado direito 50,95mts. com a rua 110, e 20m. em curva, aos fundos 0,00mts. <u>LOTE nº 02</u>:- frente 20,00 mts. para a rua 103, do lado esquerdo 50,00 mts. confrontando com o lote 3, do lado direito 50,00mts. confrontando com o lote 1; aos fundos 20,00 mts. confrontando com o lote 27; <u>LOTE nº 03</u>:- frente 20,00 mts. confrontando com a rua 103, do lado esquerdo 50,00m. confrontando com o lote 4, do lado direito 50,00mts. com o lote 2, aos fundos 20,00mts. confrontando com o lote 27; <u>LOTE nº 04</u>:- frente 20,00 mts. com a rua 103, do lado esquerdo 50,00 mts. confrontando com o lote 5, do lado direito 50,00 mts. confrontando com o lote 3, dos fundos 20,00 mts. confrontando com o lote 27; <u>LOTE nº 05</u>:- frente 20,00 mts. para a rua 103, do lado esquerdo 50,00 mts. con-</p>

continua no verso e nas folhas seguintes

AVERBAÇÕES, ONUS, CANCELAMENTOS, ETC.

6

REFERÊNCIAS DOMINIAIS

5

**PARA SIMPLES CONSULTA
NÃO VALE COMO CERTIDÃO
VALOR: R\$ 22,26**

Visualização disponibilizada
em www.registradores.org.br

Operador Nacional
do Sistema de Registro
Eletrônico de Imóveis



AVERBAÇÕES, ONUS, CANCELAMENTOS, ETC.

6

REFERÊNCIAS DOMINIAIS

5

**PARA SIMPLES CONSULTA
NÃO VALE COMO CERTIDÃO
VALOR: R\$ 22,26**

Visualização disponibilizada
em www.registradores.org.br

REGISTRO DE IMÓVEIS DE AVARÉ
 Livro 2
 (S ÚNICO DO ART. 173 DA LEI N.º 6.015 DE 31/12/1973)

Folha 154/7325

RUA E N.º DO IMÓVEL OU SUA DENOMINAÇÃO

1	MATRÍCULA	2
MUN.	3	CARACTERÍSTICAS E CONFRONTAÇÕES
4	ANTECEDENTES DOMINIAIS	<p>do com o lote 12; <u>LOTE Nº 20</u>: frente 20,00 metros para a rua 106, lado esquerdo 55,00 metros confrontando com o lote 21; lado direito 55,00 metros confrontando com o lote 19, e fundos 20,00 ms, confrontando com o lote 11; <u>LOTE Nº 21</u>: - frente 20,00 ms, para a rua 106, lado esquerdo 55,00 metros confrontando com o lote 22, lado direito 55,00 metros confrontando com o lote 20; Fundos 20,00 ms, confrontando com o lote 10; <u>LOTE Nº 22</u>: frente 20,00 ms para a rua 106, lado esquerdo 55,00 metros confrontando com o lote 23; lado direito 55,00 metros confrontando com o lote 21; e fundos 20,00 ms, confrontando com o lote 09; <u>LOTE Nº 23</u>: - frente 20,00 ms para a rua 106, lado esquerdo 55,00 ms, confrontando com o lote 24; lado direito 55,00 metros confrontando com o lote 22; e Fundos 20,00 ms, confrontando com o lote 08; <u>LOTE Nº 24</u>: - frente 20,00 ms para a rua 106, lado esquerdo 55,00 metros confrontando com o lote 25; lado direito 55,00 metros, confrontando com o lote 23; e fundos 20,00 metros confrontando com o lote 25; <u>LOTE Nº 25</u>: - frente 20,00 ms para a rua 106, lado esquerdo 55,00 metros confrontando com o lote 26, lado direito 55,00 ms, confrontando com o lote 24; e fundos 20,00 ms, confrontando com o lote 27; lado direito 20,00 ms, confrontando digo direito 55,00 ms, para a rua 106, lado esquerdo 53,32 ms, confrontando com o lote 25; e fundos 20,00 ms, confrontando com o lote 05; <u>LOTE Nº 27</u>: frente 20,00 ms para a rua 106, lado esquerdo 53,32 ms, confrontando com o lote 25; e fundos 20,00 ms, confrontando com o lote nº ; lado direito ms, confrontando com o lote ; e fundos ms, confrontando com o lote nº ; <u>LOTE Nº 27</u>: - frente 6,00 ms em curva para a rua 106, lado esquerdo 64,85 ms, confrontando com a rua 110; lado direito 53,00 ms confrontando com o lote 26; e fundos 53,32 ms, confrontando com os lotes 2,3,4. QUADRA DA : LOTE Nº 1: frente 7,9 m, para a rua 109, lado esquerdo 40,00 ms, confrontando com os lotes 26,27 e 28; <u>LOTE Nº 02</u>: frente 20,00 m para a rua 109, lado esquerdo 40,00 ms, confrontando com o lote 03; lado direito 40,00 ms, confrontando com o lote 1, e Fundos 20,00 ms, confrontando com o lote 25; <u>LOTE Nº 03</u>: frente 20,00 ms para a rua 109, lado esquerdo 40,00 ms confrontando com o lote 04; lado direito 40,00 ms, confrontando com o lote 02, e fundos 20,00 ms, confrontando com o lote 24; <u>LOTE Nº 04</u>: - frente 20,00 ms para a rua 109, lado esquerdo 40,00 ms; confrontando com o lote 05 - lado direito 40,00 ms, confrontando com o lote 03, e fundos 20,00 ms, confrontando com o lote 23; <u>LOTE Nº 05</u>: - frente 20,00 ms para a rua 109, lado esquerdo 40,00 m, confrontando com o lote 06, lado direito 40,00 ms, confrontando com o lote 04, e fundos 20,00 ms, confrontando com o lote 22; <u>LOTE Nº 06</u>: - frente 20,00 m, para a rua 109, lado esquerdo 40,00 m, confrontando com o lote 07; lado direito 40,00 ms, confrontando com o lote 05, e fun</p>

continua no verso e nae folha seguinte

AVERBAÇÕES, ONUS, CANCELAMENTOS, ETC.

6

REFERÊNCIAS DOMINAIS

6

**PARA SIMPLES CONSULTA
NÃO VALE COMO CERTIDÃO
VALOR: R\$ 22,26**

Visualização disponibilizada
em www.registradores.org.br

RUA E Nº DO IMÓVEL OU SUA DENOMINAÇÃO

1	MATRÍCULA	2
MUN.	3	CARACTERÍSTICAS E CONFRONTAÇÕES
4	ANTECEDENTES DOMINIAIS	<p>e fundos 20,00 m, confrontando com o lote 21; <u>LOTE Nº 07</u>:- frente 20,00 m para a rua 109, lado esquerdo 40,00- ms, confrontando com o lote 08, lado direito 40,00 ms, confrontando com o lote 06, e fundos 20,00 ms, confrontando com o lote 20; <u>LOTE Nº 08</u>:- frente 20,00 ms, para a rua 109, lado esquerdo 40,00 ms, confrontando com o lote 09, lado direito 40,00 ms, confrontando com o lote 07, e fundos 20,00 ms, confrontando com o lote 19; = <u>LOTE Nº 09</u>:- frente 20,00 ms para a rua 109, lado esquerdo 40,00 ms, confrontando com o lote 10, lado direito 40,00 ms, confrontando com o lote 08, e fundos 20,00 ms, confrontando com o lote 18; <u>LOTE Nº 10</u>:- frente 20,00- ms, para a rua 109, lado esquerdo 40,00 ms, confrontando com o lote 11, lado direito 40,00 ms, confrontando com o lote 09, e fundos 20,00 ms, confrontando com o lote 17; <u>LOTE Nº 11</u>: frente 20,00 ms para a rua 109, lado esquerdo 40,00 ms, confrontando com o lote 12, lado direito 40,00 ms, confrontando com o lote 10, e fundos 20,00- ms confrontando com o lote 16; <u>LOTE Nº 12</u>:- frente 10,5 ms, em curva para a rua 107, lado esquerdo 43,4 ms, confrontando com a rua 107, lado direito 40,00 ms, confrontando com o lote 11, e fundos 45,1 m, confrontando com os lotes 13,14,15; <u>LOTE Nº 13</u>:- frente 20,4 m, para a rua 110, lado esquerdo 40,00 m, confrontando com o lote- 14, lado direito 32,7 m, com a rua 107 e 20,00 m, em curva, e fundos 50,1 m, confrontando com o lote 12; <u>LOTE Nº 14</u>:- frente 20,00 m para a rua 110, lado esquerdo 40,00 m, confrontando com o lote 12; <u>LOTE Nº 15</u>:- frente 20,00 ms para a rua 110, lado esquerdo 40,00 m, confrontando com o lote 12; <u>LOTE Nº 16</u>: - frente 20,00 m, para a rua 110, lado esquerdo 40,00 m, confrontando com o lote 17, lado direito 40,00 m, confrontando com o lote 15, e fundos 20,00 ms, confrontando com o lote 11; <u>LOTE Nº 17</u>:- frente 20,00 ms, para a rua 110, lado esquerdo 40,00 ms, confrontando com o lote 18, lado direito 40,00 ms, confrontando com o lote 16, e fundos 20,00 ms, confrontando com o lote 10; = <u>LOTE Nº 18</u>:- frente 20,00 m, para a rua 110, lado esquerdo 40,00 ms, confrontando com o lote 19, lado direito 40,00 ms, confrontando com o lote 17, e fundos 20,00 ms, confrontando com o lote 09; <u>LOTE Nº 19</u>:- frente 20,00- ms para a rua 110, lado esquerdo 40,00 m, confrontando com o lote 20; lado direito 40,00 m, confrontando com o lote 18; e fundos 20,00 ms, confrontando com o lote 08; <u>LOTE Nº 20</u>:- frente 20,00 ms, para a rua 110, lado esquerdo 40,00 ms, confrontando com o lote 21, lado direito 40,00 ms, confrontando com o lote 19, e fundos 20,00 ms, confrontando com o lote 07; <u>LOTE Nº 21</u>:- frente 20,00 ms, para a rua 110, lado esquerdo 40,00 ms, confrontando com o lote 22, lado direito 40,00 ms, confrontando com o lote 20, e fundos 20,00 ms, confrontando com o -</p>

continua no verso e nas folhas seguintes

6

AVERBAÇÕES, ONUS, CANCELAMENTOS, ETC.

5

REFERÊNCIAS DOMINAIS

**PARA SIMPLES CONSULTA
NÃO VALE COMO CERTIDÃO
VALOR: R\$ 22,26**

Visualização disponibilizada
em www.registradores.org.br

(S ÚNICO DO ART. 173 DA LEI Nº 6.015 DE 31/12/1973)

Folha

-156/7325

RUA E N.º DO IMÓVEL OU SUA DENOMINAÇÃO

1	MATRÍCULA 2	
MUN.	3	
<p>CARACTERÍSTICAS E CONFRONTAÇÕES</p> <p>com o lote 06; <u>LOTE Nº 22</u>:- frente 20,00 ms para a rua 110, lado esquerdo 40,00 ms, confrontando com o lote 23. lado direito 40,00 ms, confrontando com o lote 21, e fundos 20,00 ms, confrontando com o lote 05; <u>LOTE Nº 23</u>:- frente 20,00 m para a rua 110, lado esquerdo 40,00 m, confrontando com o lote 24, lado direito 40,00 ms, confrontando com o lote 22; fundos 20,00 ms, confrontando com o lote 04; <u>LOTE Nº 24</u>:- frente 20,00 ms para a rua 110, lado esquerdo 40,00 ms, confrontando com o lote 25, lado direito 40,00 ms, confrontando com o lote 23, e fundos 20,00 ms, confrontando com o lote 03; <u>LOTE Nº 25</u>:- frente 20,00 m para a rua 110, lado esquerdo 40,00 m, confrontando com o lote 26, e fundos 20,00 ms, confrontando com o lote 24, e fundos 20,00 ms, confrontando com o lote 02; <u>LOTE Nº 26</u>:- frente 20,00 m para a rua 110, lado esquerdo 40,00 m, confrontando com o lote 25, e fundos 20,00 ms, confrontando com o lote 27, lado direito 40,00 m, confrontando com o lote 25, e fundos 20,00 ms, confrontando com o lote 1; <u>LOTE Nº 27</u>:- frente 20,00 m para a rua 110, lado esquerdo 40,00 m, confrontando com o lote 25, e fundos 20,00 ms, confrontando com o lote 28, lado direito 40,00 ms, confrontando com o lote 26, e fundos 20,00 m, confrontando com o lote 01; <u>LOTE Nº 28</u>:- frente 34,8 m, para a rua 110, lado esquerdo 33,73 ms, com a rua 106 e 20,00 ms, em curva, lado direito 40,00 m, confrontando com o lote 27, e fundos 16,9 m, confrontando com o lote 1; <u>QUADRA DR</u>: frente 10,00 m para a rua 110, lado esquerdo 40,00 m, confrontando com o lote 02, lado direito 30,00 m, com a rua 141 e 15,7 m, em curva, e fundos 20,00 ms, confrontando com o lote 28; <u>LOTE Nº 02</u>:- frente 20,00 m para a rua 110, lado esquerdo 40,00 m, confrontando com o lote 03, lado direito 40,00 m, confrontando com o lote 1, e fundos 20,00 ms, confrontando com o lote 27; <u>LOTE Nº 03</u>:- frente 20,00 m para a rua 110, lado esquerdo 40,00 m, confrontando com o lote 04, lado direito 40,00 m, confrontando com o lote 02, e fundos 20,00 m, confrontando com o lote 26; <u>LOTE Nº 04</u>:- frente 20 ms para a rua 110, lado esquerdo 40,00 m, confrontando com o lote 05, lado direito 40,00 m, confrontando com o lote 03, e fundos 20,00 m, confrontando com o lote 25; <u>LOTE Nº 05</u>:- frente 20,00 m para a rua 110, lado esquerdo 40,00 m; confrontando com o lote 06, lado direito 40,00 m, confrontando com o lote 04, e fundos 20,00 ms, confrontando com o lote 24; <u>LOTE Nº 06</u>:- frente 20,00 m para a rua 110, lado esquerdo 40,00 ms, cobrindo com o lote 07, lado direito 40,00 m, confrontando com o lote 05, e fundos 20,00 m, confrontando com o lote 23; <u>LOTE Nº 07</u>:- frente 20,00 m para a rua 110, lado esquerdo 40,00 m, confrontando com o lote 08, lado direito 40,00 m, confrontando com o lote 06, e fundos 20,00 m, confrontando com o lote 22; <u>LOTE Nº 08</u>:- frente 20,00 ms para a rua 110, lado esquerdo 40,00 m, confrontando com o lote 09, lado direito 40,00 m, confrontando com o lote 07, e fundos 20,00 ms, confrontando com o lote 21; <u>LOTE Nº 09</u>:- frente 20,00 m para a rua 110, lado es---</p>		
<p>4 ANTECEDENTES DOMINIAIS</p>		
<p>continua no verso e nas folhas seguintes</p>		



Operador Nacional do Sistema de Registro Eletrônico de Imóveis

AVERBAÇÕES, ONUS, CANCELAMENTOS, ETC.

6

REFERÊNCIAS DOMINIAIS

5

**PARA SIMPLES CONSULTA
NÃO VALE COMO CERTIDÃO
VALOR: R\$ 22,26**

Visualização disponibilizada
em www.registradores.org.br

REGISTRO DE IMÓVEIS DE AVARÉ
 Livro 2
 (S. ÚNICO DO ART. 173 DA LEI Nº 6.015 DE 31/12/1973)

RUA E Nº DO IMÓVEL OU SUA DENOMINAÇÃO

Folha -157/7325

1	MATRÍCULA	2	
MUN.	3	CARACTERÍSTICAS E CONFRONTAÇÕES	
4	ANTECEDENTES DOMINIAIS	<p>esquerdo 40,00 ms, confrontando com o lote 10, lado direito 40,00 m, confrontando com o lote 08, e fundos 20 - ms para a digo confrontando com o lote 20; <u>LOTE Nº 10</u>:- frente 20,00 m para a rua 110, lado esquerdo 40,00 ms- confrontando com o lote 11, lado direito 40,00 m, confrontando com o lote 09, e fundos 20,00 ms, confrontando com o lote 19; <u>LOTE Nº 11</u>:- frente 20,00 m para a rua 110, lado esquerdo 40,00 m, confrontando com o lote 12, - lado direito 40,00 ms, confrontando com o lote 10, e fundos 20,00 m, confrontando com o lote 18; <u>LOTE Nº 12</u>:- frente 20,00 m para a rua 110, lado esquerdo 40,00 m, confrontando com o lote 13, lado direito 40,00 ms, con-- frontando com o lote 11, e fundos 20,00 m, confrontando com o lote 17; <u>LOTE Nº 13</u>:- frente 20,00 m para a rua- 110, lado esquerdo 40,00 m, confrontando com o lote 14, lado direito 40,00 m, confrontando com o lote 12, e fun- dos 20,00 m, confrontando com o lote 16; <u>LOTE Nº 14</u>:- frente 20,00 m para a rua 110, lado esquerdo 40,00 ms, - confrontando com o lote 15, lado direito 40,00 m, confrontando com o lote 13, e fundos 20,00 m, confrontando - com o lote 16; <u>LOTE Nº 15</u>:- frente 38,5 m, com a rua 110, lado esquerdo 31,9 m, com a rua 94 e 20,00 m, em cur- va, lado direito 40,00 m, confrontando com o lote 14, e fundos 21,2 m, confrontando com o lote 16; <u>LOTE Nº 16</u>: - frente 8,4 m para a rua Arandu, lado esquerdo 40,00 m, confrontando com o lote 17, lado direito 47,2 m, com a- rua 94 e 14,7 m, em curva, e fundos 61,2 m, confrontando com o lote 18, lado esquerdo 40,00 ms, confrontando com para a rua Arandu, lado esquerdo 40,00 m, confrontando com o lote 18, lado esquerdo 40,00 ms, confrontando com o lote 16, e fundos 20,00 ms, confrontando com o lote 12; <u>LOTE Nº 18</u>:- frente 20,00 m para a rua Arandu, lado- esquerdo 40,00 m, confrontando com o lote 19, lado direito 40,00 m, confrontando com o lote 17, e fundos 20,00 ms confrontando com o lote 11; <u>LOTE Nº 19</u>:- frente 20,00 m para a rua Arandu, lado esquerdo 40,00 m, confron- tando com o lote 20, lado direito 40,00 m, confrontando com o lote 18, e fundos 20,00 m, confrontando com o lo- te 10; <u>LOTE Nº 20</u>:- frente 20,00 m para a rua Arandu, lado esquerdo 40,00 m, confrontando com o lote 21, lado- direito 40,00 m, confrontando com o lote 19, e fundos 20,00 m, confrontando com o lote 09; <u>LOTE Nº 21</u>:- frente 20,00 m para a rua Arandu, lado esquerdo 40,00 m, confrontando com o lote 20, confrontando com o lote 19, e fundos 20,00 m, confrontando com o lote 22, lado direito 40,00 m, confrontan- do com o lote 20, e fundos 20,00 m, confrontando com o lote 08; <u>LOTE Nº 22</u>:- frente 20,00 m para a rua Arandu, lado esquerdo 40,00 m, confrontando com o lote 07; <u>LOTE Nº 23</u>:- frente 20,00 m para a rua Arandu, lado esquerdo 40,00 ms, -- confrontando com o lote 24, lado direito 40,00 m, confrontando com o lote 22, e fundos 20,00 m, confrontando - com o lote 06; <u>LOTE Nº 24</u>:- frente 20,00 m para a rua Arandu, lado esquerdo 40,00 m, confrontando com o lote -</p>	continua no verso e nas folhas seguintes

AVERBAÇÕES, ONUS, CANCELAMENTOS, ETC.

6

REFERÊNCIAS DOMINIAIS

5

**PARA SIMPLES CONSULTA
NÃO VALE COMO CERTIDÃO
VALOR: R\$ 22,26**

Visualização disponibilizada
em www.registradores.org.br

REGISTRO DE IMÓVEIS DE AVARE
 Livro 2
 (S ÚNICO DO ART. 173 DA LEI Nº 6.015 DE 31/12/1973)

Folha

158/7325

RUA E N.º DO IMÓVEL OU SUA DENOMINAÇÃO

1	MATRÍCULA	2
MUN.	3	CARACTERÍSTICOS E CONFRONTAÇÕES
4	ANTECEDENTES DOMINIAIS	<p>LOTE Nº 12:-- frente 20,00 m para a rua 110, lado esquerdo 40,00 m, confrontando com o lote 13, lado direito -- 40,00 m confrontando com o lote 11, e fundos 20,00 m, confrontando com o lote 17; LOTE Nº 13: FRENTE 20,00mts. * para a rua 110, do lado esquerdo 40,00mts, confrontando com o lote 14, do lado direito 40,00mts. confrontando com o lote 12, aos fundos 20,00 mts. confrontando com o lote 16; LOTE nº 14:-- frente 10,00mts. para a rua 110 do lado esquerdo 30,00 mts. com a rua 111 e 15,7m. em curva, do lado direito 40,00 mts. confrontando com o lote 13, aos fundos 20,00 mts. confrontando com o lote 15, LOTE nº 15:-- frente 10,00 mts. para a rua Arandu, do lado esquerdo 40,00 mts. confrontando com o lote 16, do lado direito 30,00 mts. com a rua 111, e 15,7m. em curva aos fundos 20,00 mts. confrontando com o lote 14, LOTE nº 16:--frente 20,00 mts. para a rua Arandu, do lado esquerdo 40,00 mts. confrontando com o lote 17, do lado direito 40,00 mts. confrontando com o lote 15, do lado esquerdo 40,00 mts. confrontando com o lote 13, LOTE Nº 17:-- frente 20,00 m para a rua Arandu, lado esquerdo -- 40,00 m, confrontando com o lote 17, lado direito 40,00 mts. confrontando com o lote 15, e fundos 20,00 ms, con-- frontando com o lote 13; LOTE Nº 18:-- frente 20,00 ms para a rua Arandu, lado esquerdo 40,00 ms, confrontando com o lote 19, lado direito 40,00 m, confrontando com o lote 17, e fundos 20,00 ms, confrontando com o lote 11; LOTE Nº 19: frente 20,00 m para a rua Arandu, lado esquerdo 40,00 m, confrontando com o lote 20, lado direito-- 40,00 m, confrontando com o lote 18, e fundos 20,00 m, confrontando com o lote 10; LOTE Nº 20:-- frente 20,00 ms para a rua Arandu, lado esquerdo 40,00 m, confrontando com o lote 21, lado direito 40,00 ms, confrontando com o lote 19, e fundos 20,00 m, confrontando com o lote 09; LOTE Nº 21:-- frente 20,00 m para a rua Arandu, lado esquerdo 40,00 m, confrontando com o lote 22, lado direito 40,00 m, confrontando com o lote 20, e fundos 20,00 ms querendo 40,00 m, confrontando com o lote 22, lado direito 40,00 m, confrontando com o lote 20, e fundos 20,00 ms confrontando com o lote 08; LOTE Nº 22:-- frente 20,00 m para a rua Arandu, lado esquerdo 40,00 m, confrontando com o lote 23, lado direito 40,00 m, confrontando com o lote 20, e fundos 20,00 m, confrontando com o lote 07; LOTE Nº 23:-- frente 20,00 m para a rua Arandu, lado esquerdo 40,00 m, confrontando com o lote 24, lado direito-- 40,00 m, confrontando com o lote 22, e fundos 20,00 m, confrontando com o lote 06; LOTE Nº 24:-- frente 20,00 ms para a rua Arandu, lado esquerdo 40,00 m, confrontando com o lote 25,00 ms, lado direito 40,00 m, confrontando com o lote 23, e fundos 20,00 m, confrontando com o lote 05; LOTE Nº 25:-- frente 20,00 m para a rua Arandu, lado esquerdo 40,00 m, confrontando com o lote 26, lado direito 40,00 m, confrontando com o lote 24, e fundos 20,00 ms, confrontando com o lote 04; LOTE Nº 26:-- frente 20,00 m para a rua Arandu, lado esquerdo 40,00 m, confrontando com o lote 27, lado direito 40,00 ms, confrontando com o lote 25, e fundos 20,00 ms, confrontando com o --</p>

continua no verso e nas folhas seguintes

FOLHA

VERSO

5

REFERÊNCIAS DOMINIAIS

6

AVERBAÇÕES, ONUS, CANCELAMENTOS, ETC.

**PARA SIMPLES CONSULTA
NÃO VALE COMO CERTIDÃO
VALOR: R\$ 22,26**



Operador Nacional
do Sistema de Registro
Eletrônico de Imóveis

Visualização disponibilizada
em www.registradores.org.br

RUA E N.º DO IMÓVEL OU SUA DENOMINAÇÃO

1	MATRÍCULA	2
MUN.	3	CARACTERÍSTICAS E CONFRONTAÇÕES
4	ANTECEDENTES DOMINIAIS	<p>com o lote 25; lado direito 40,00 m, confrontando com o lote 23, e fundos 20,00 m, confrontando com o lote 05</p> <p><u>LOTE Nº 25</u>:- frente 20,00 m para a rua Arandu, lado esquerdo 40,00 m, confrontando com o lote 26; lado direito 40,00 m, confrontando com o lote 24, e fundos 20,00 m, confrontando com o lote 04; <u>LOTE Nº 26</u>:- frente 20,00 m para a rua Arandu, lado esquerdo 40,00 m, confrontando com o lote 27, lado direito 40,00 m, confrontando com o lote 25, e fundos 20,00 m, confrontando com o lote 03; <u>LOTE Nº 27</u>:- frente 20,00 m para a rua Arandu, lado esquerdo 40,00 m, confrontando com o lote 28, lado direito 40,00 m, confrontando com o lote 26, e fundos 20,00 ms, confrontando com o lote 02; <u>LOTE Nº 28</u>:- frente 10,00 m para a rua Arandu, lado esquerdo 30,00 m com a rua 111, e 15,7 m, em curva, lado direito 40,00 m, confrontando com o lote 27, e fundos 20,00 m, confrontando com o lote 1; <u>QUADRA DS</u>:- lote nº 01: frente 8,00 m por ser triângulo retângulo, lado esquerdo 40,00 m, confrontando com o lote 02, lado direito 53,3 m, com a rua 103, e fundos 40,00 m, confrontando com o lote 28 e 29; <u>LOTE Nº 02</u>:- frente 20,00 m para a rua 110, lado esquerdo 40,00 m, confrontando com o lote 03, lado direito 40,00 m, confrontando com o lote 01, e fundos 20,00 m, confrontando com o lote 27, <u>LOTE Nº 03</u>:- frente 20,00 m para a rua 110, lado esquerdo 40,00 m, confrontando com o lote 04, lado direito 40,00 m, confrontando com o lote 02 e fundos 20,00 m, confrontando com o lote 26; <u>LOTE Nº 04</u>:- frente 20,00 m para a rua 110, lado esquerdo 40,00 ms, confrontando com o lote 05, lado direito 40,00 m, confrontando com o lote 03, e fundos 20,00 m, confrontando com o lote 25; <u>LOTE Nº 05</u>:- frente 20,00 m para a rua 110, lado esquerdo 40,00 m, confrontando com o lote 06, lado direito 40,00 m, confrontando com o lote 04, e fundos 20,00 m, confrontando com o lote 24; <u>LOTE Nº 06</u> frente 20,00 m para a rua 110, lado esquerdo 40,00 m, confrontando com o lote 07, lado direito 40,00 m, confrontando com o lote 05, e fundos 20,00 m, confrontando com o lote 23; <u>LOTE Nº 07</u>:- frente 20,00 m para a rua 110, lado esquerdo 40,00 m, confrontando com o lote 08, lado direito 40,00 m, confrontando com o lote 06, e - fundos 20,00 m, confrontando com o lote 22; <u>LOTE Nº 08</u>:- frente 20,00 m para a rua 110, lado esquerdo 40,00 ms confrontando com o lote 09, lado direito 40,00 m, confrontando com o lote 07, e fundos 20,00 m, confrontando com o lote 21; <u>LOTE Nº 09</u>:- frente 20,00 m para a rua 110, lado esquerdo 40,00 ms, confrontando com o lote 10, e fundos 20,00 m, confrontando com o lote 20; <u>LOTE Nº 10</u>:- frente 20,00 m para a rua 110, lado esquerdo 40,00 ms confrontando com o lote 11, lado direito 40,00 m, confrontando com o lote 09, e fundos 20,00 m, confrontando com o lote 19; <u>LOTE Nº 11</u>:- frente 20,00 m para a rua 110, lado esquerdo 40,00 m, confrontando com o lote 12, lado direito 40,00 ms, confrontando com o lote 10, e fundos 20,00 ms, confrontando com o lote nº 18.-0-0-0</p>

continua no verso e nas folhas seguintes

AVERBAÇÕES, ONUS, CANCELAMENTOS, ETC.

6

REFERÊNCIAS DOMINIAIS

5

**PARA SIMPLES CONSULTA
NÃO VALE COMO CERTIDÃO
VALOR: R\$ 22,26**

Visualização disponibilizada
em www.registradores.org.br

Operador Nacional
do Sistema de Registro
Eletrônico de Imóveis



(S ÚNICO DO ART. 173 DA LEI N.º 6.015 DE 31/12/1973)

Folha 160/7325

RUA E N.º DO IMÓVEL OU SUA DENOMINAÇÃO

1	MATRÍCULA	2
3	MUN.	
<p>3 CARACTERÍSTICAS E CONFRONTAÇÕES</p> <p>o lote nº 02; <u>LOTE Nº 28</u>:-- frente 20,00 m para a rua Arandu, lado esquerdo 40,00 m, confrontando com o lote 29, lado direito 40,00 m, confrontando com o lote 27, e fundos 20,00 m, confrontando com o lote 01; <u>LOTE Nº 29</u>:-- frente 35,00 m para a rua Arandu, lado esquerdo 24,7 m, com a rua 103 e 20,00 m em curva, lado direito 40,00 m, confrontando com o lote 28, e fundos 20,00 ms, confrontando com o lote 01; <u>QUADRA DI</u> - <u>LOTE Nº 01</u>:-- frente 47,8 m para a rua 66, lado esquerdo 50,00 m, confrontando com o lote 02, lado direito 48,8 m, com a rua Arandu e 24,00 m, em curva, e fundos 19,00 m, confrontando com o lote 28; <u>LOTE Nº 02</u>:-- frente 20,00 m para a rua 66, lado esquerdo 50,00 m, confrontando com o lote 03, lado direito 50,00 m, confrontando com o lote 01, e fundos 20,00 m, confrontando com o lote 28; <u>LOTE Nº 03</u>:-- frente 20,00 m para a rua 66, lado esquerdo 50,00 m, confrontando com o lote 02, e fundos 20,00 m, confrontando com o lote 28; <u>LOTE Nº 04</u>:-- frente 20,00 m para a rua 66, lado esquerdo 50,00 m, confrontando com o lote 05, lado direito 50,00 m, confrontando com o lote 03, e fundos 20,00 ms, confrontando com o lote 27; <u>LOTE Nº 05</u>:-- frente 20,00 m para a rua 66, lado esquerdo 50,00 m, confrontando com o lote 06, lado direito 50,00 m, confrontando com o lote 04, e fundos 20,00 m, confrontando com o lote 20; <u>LOTE Nº 06</u>:-- frente 20,00 m para a rua 66, lado esquerdo 50,00 m, confrontando com o lote 07, lado direito 50,00 m, confrontando com o lote 05, e fundos 20,00 ms, confrontando com o lote 25; <u>LOTE Nº 07</u>:-- frente 20,00 m para a rua 66, lado esquerdo 50,00 m, confrontando com o lote 08, lado direito 50,00 m, confrontando com o lote 06, e fundos 20,00 ms, confrontando com o lote 24; <u>LOTE Nº 08</u>:-- frente 20,00 m para a rua 66, lado esquerdo 55,00 m, confrontando com o lote 09, lado direito 50,00 ms, confrontando com o lote 07, e fundos 20,00 m, confrontando com o lote 23; <u>LOTE Nº 09</u>:-- frente 20,00 m para a rua 66, lado esquerdo 50,00 m, confrontando com o lote 10, lado direito 50,00 m, confrontando com o lote 08, e fundos 20,00 ms, confrontando com o lote 22; <u>LOTE Nº 10</u>:-- frente 20,00 m para a rua 66, lado esquerdo 50,00 ms, confrontando com o lote 11, lado direito 50,00 m, confrontando com o lote 09, e fundos 20,00 ms, confrontando com o lote 21; <u>LOTE Nº 11</u>:frente 20,00 mts. para a rua 66, do lado esquerdo 50,00 mts. confrontando com o lote 12, do lado direito 50,00 mts. confrontando com o lote 10, aos fundos 20,00 mts. confrontando com o lote 20, <u>LOTE Nº 12</u>:-- frente 20,00 mts. para a rua 66, do lado esquerdo 50,00 mts. confrontando com o lote 13, do lado direito 50,00 mts. confrontando com o lote 11, aos fundos 20,00 mtsm confrontando com o lote 19; <u>LOTE Nº 13</u>:-- frente 20,00 mts. para a rua 66, do lado esquerdo 50,00 mts. confrontando com o lote 14, do lado direito 50,00 mts. confrontando com o lote 12, aos fundos 20,00 mts. confrontando com o lote 18; <u>LOTE Nº 14</u>:-- frente 20,00 mts. para a rua 66, do lado esquerdo 50,00 mts. confrontando com a rua 65, e 15, digo do lado esquerdo 50,00 mts.</p>		
4	ANTECEDENTES DOMINIAIS	continua no verso e nas folhas seguintes

AVERBAÇÕES, ONUS, CANCELAMENTOS, ETC.

6

REFERÊNCIAS DOMINIAIS

5

**PARA SIMPLES CONSULTA
NÃO VALE COMO CERTIDÃO
VALOR: R\$ 22,26**

Visualização disponibilizada
em www.registradores.org.br

Operador Nacional
do Sistema de Registro
Eletrônico de Imóveis



REGISTRO DE IMÓVEIS DE AVARÉ

(S ÚNICO DO ART. 173 DA LEI N.º 6.015 DE 31/12/1973)

Folha 161/7325

RUA E N.º DO IMÓVEL OU SUA DENOMINAÇÃO

1	MATRÍCULA 2	
MUN.	3	CARACTERÍSTICAS E CONFRONTAÇÕES
<p>confrontando com o lote 15, do lado direito 50,00 mts. confrontando com o lote 13, aos fundos 20,00 mts. com o lote 17; LOTE nº 15:- frente 10,00 mts. para a rua 66, do lado esquerdo 40,00 mts. com a rua 65- e 15,7 mts. em curva, do lado direito 50,00 mts. confrontando com o lote 14, aos fundos 20,00 mts. confrontando com o lote 16; LOTE nº 16:- frente 10,00 mts. para a rua Sta Cristina, do lado esquerdo 50m. confrontando com o lote 17, do lado direito 40m. com a rua 65, e 15,7m. em curva, dos fundos 20,00 mts. confrontando com o lote 15; LOTE nº 17:- frente 20,00 mts. para a rua Sta Cristina, lado esquerdo 50,00 mts. confrontando com o lote 18, do lado direito 50,00 mts. confrontando com o lote 16, aos fundos 20,00 mts. confrontando com o lote 14; LOTE nº 18:- frente 20,00 mts. para a rua Sta Cristina, lado esquerdo 50,00 mts. confrontando com o lote 19, lado direito 50,00 mts. confrontando com o lote 17, fundos 20,00 mts. confrontando com o lote 13; LOTE nº 19:- frente 20,00 mts. para a rua Sta Cristina, lado esquerdo 50,00 mts. confrontando com o lote 12; LOTE nº 20:- frente 20,00 mts. confrontando com o lote 18, fundos 20,00 mts. confrontando com o lote 21, do lado direito 50,00 mts. para a rua Sta Cristina, lado esquerdo 50,00 mts. confrontando com o lote 20, lado direito 50,00 mts. confrontando com o lote 11; LOTE nº 21:- frente 20,00 mts. para a rua Sta Cristina, lado esquerdo 50,00 mts. confrontando com o lote 22, lado direito 50,00 mts. para a rua Sta Cristina, do lado esquerdo 50,00 mts. confrontando com o lote 10; LOTE nº 22:- frente 20,00 mts. para a rua Sta Cristina, do lado esquerdo 50,00 mts. confrontando com o lote 23, do lado direito 50,00 mts. confrontando com o lote 21, aos fundos 20,00 mts. para a rua Sta Cristina, do lado esquerdo 50,00 mts. confrontando com o lote 9; LOTE nº 23:- frente 20,00 mts. para a rua Sta Cristina, do lado esquerdo 50,00 mts. confrontando com o lote 25, lado direito 50,00 mts. confrontando com o lote 23, fundos 20,00 mts. confrontando com o lote 7; LOTE nº 25:- frente 20,00 mts. para a rua Sta Cristina, do lado esquerdo 50,00 mts. confrontando com o lote 26, do lado direito 50,00 mts. confrontando com o lote 24, aos fundos 20,00 mts. confrontando com o lote 6; LOTE nº 26:- frente 20,00 mts. para a rua Sta Cristina, do lado esquerdo 50,00 mts. confrontando com o lote 27, do lado direito 50,00 mts. confrontando com o lote 25, aos fundos 20,00 mts. confrontando com o lote 5; LOTE nº 27:- frente 20,00 mts. para a rua Sta Cristina, do lado esquerdo 50,00 mts. confrontando com o lote 28, do lado direito 50,00 mts. confrontando com o lote 26, aos fundos 20,00 mts. confrontando com o lote 4; LOTE nº 28:- frente 12,5m. para a Av. Sta. Cristina e 11,00m. em curva, para a Av. A, lado esquerdo</p>		
4	ANTECEDENTES DOMINIAIS	continua no verso e nas folhas seguintes

6
AVERBAÇÕES, ONUS, CANCELAMENTOS, ETC.

5
REFERÊNCIAS DOMINIAIS

**PARA SIMPLES CONSULTA
NÃO VALE COMO CERTIDÃO
VALOR: R\$ 22,26**

Visualização disponibilizada
em www.registradores.org.br

REGISTRO DE IMÓVEIS DE AVARÉ

(S ÚNICO DO ART. 173 DA LEI N.º 6.015 DE 31/12/1973)

Folha 162/7325

RUA E N.º DO IMÓVEL OU SUA DENOMINAÇÃO

1	MATRÍCULA 2	
MUN.	3	
<p>CARACTERÍSTICAS E CONFRONTAÇÕES</p> <p>29,00mts. em curva com a Av. A e 27,00m. com a Av. A, lado direito. 50m. confrontando com o lote 27, fundos 59,00m. confrontando com os lotes 1, 2 e 3. "QUADRA DU" LOTE nº 01:- frente 23,6m. para a rua 67, lado esquerdo 40,00m. confrontando com o lote 2, lado direito 34,00m. com a rua 71 e 22m. em curva, do lado dos fundos 5,35mts. confrontando com o lote 36; LOTE nº 02:- frente 15,00mts. para a rua 67, lado esquerdo 40,00mts. confrontando com o lote 3, do lado direito 40,00mts. confrontando com o lote 1, fundos 15,00mts. confrontando com o lote 36; LOTE nº 03:- frente 15,00mts. para a rua 67, do lado esquerdo 40,00mts. confrontando com o lote 4, do lado direito 40,00mts. confrontando com o lote 2, fundos 15,00mts. confrontando com o lote 5, do lado direito 40,00mts. para a rua 67, lado esquerdo 40,00mts. confrontando com o lote 3; fundos 15,00mts. confrontando com o lote 36; LOTE nº 04:- frente 15,00mts. para a rua 67, lado esquerdo 40,00mts. confrontando com o lote 5, do lado direito 40,00mts. confrontando com o lote 3, fundos 15,00mts. confrontando com o lote 6, do lado direito 40,00mts. confrontando com o lote 4, aos fundos 15,00mts. confrontando com o lote 35; LOTE nº 06:- frente 15,00mts. para a rua 67, do lado esquerdo 40,00mts. confrontando com o lote 7, do lado direito 40,00mts. confrontando com o lote 5, aos fundos 15,00mts. confrontando com o lote 34; LOTE nº 07:- frente 15,00mts. para a rua 67, do lado esquerdo 40,00mts. confrontando com o lote 8, do lado direito 40,00mts. confrontando com o lote 6; aos fundos 15,00mts. confrontando com o lote 33; LOTE nº 08:- frente 15,00mts. para a rua 67, do lado esquerdo 40,00mts. confrontando com o lote 9, do lado direito 40,00mts. confrontando com o lote 7, aos fundos 15,00mts. confrontando com o lote 32, LOTE nº 09:- frente 15,00mts. para a rua 67, do lado esquerdo 40,00mts. confrontando com o lote 10, do lado direito 40,00mts. confrontando com o lote 8, aos fundos 15,00mts. confrontando com o lote 31, LOTE nº 10:- frente 15,00mts. para a rua 67, do lado esquerdo 40,00mts. confrontando com o lote 11, do lado direito 40,00mts. confrontando com o lote 9, aos fundos 15,00mts. confrontando com o lote 30, LOTE nº 11:- frente 15,00mts. para a rua 67, do lado esquerdo 40,00mts. confrontando com o lote 10, aos fundos 15,00mts. confrontando com o lote 29; LOTE nº 12:- frente 15,00mts. confrontando com o lote 11, do lado direito 40,00mts. confrontando com o lote 12, do lado direito 40,00mts. para a rua 67, do lado esquerdo 40,00mts. para a rua 67, do lado esquerdo 40,00mts. confrontando com o lote 13, lado direito 40m. confrontando com o lote 11, fundos 20m. com o lote nº 28; LOTE nº 13:- frente 15,00mts. para a rua 67, do lado esquerdo 40,00mts. confrontando com o lote 14, do lado direito 40,00mts. confrontando com o lote 21, aos fundos 20,00mts. confrontando com o lote 27; LOTE nº 14:- frente 15,00mts. para a rua 67, do lado esquerdo 40,00mts. confrontando com o lote 15, do lado direito 40,00mts. confrontando com o lote 13, aos-</p>		

4 ANTECEDENTES DOMINIAIS

continua no verso e nas folhas seguintes

AVERBAÇÕES, ONUS, CANCELAMENTOS, ETC.

6

REFERÊNCIAS DOMINIAIS

5

**PARA SIMPLES CONSULTA
NÃO VALE COMO CERTIDÃO
VALOR: R\$ 22,26**

Visualização disponibilizada
em www.registradores.org.br

Operador Nacional
do Sistema de Registro
Eletrônico de Imóveis



REGISTRO DE IMÓVEIS DE AVARÉ
 ESTATO DE SÃO PAULO

(S ÚNICO DO ART. 173 DA LEI N.º 6.015 DE 31/12/1973)

Folha 163/7325

RUA E N.º DO IMÓVEL OU SUA DENOMINAÇÃO

1	MATRÍCULA	2
MUN.	3	CARACTERÍSTICAS E CONFRONTAÇÕES
4	ANTECEDENTES DOMINIAIS	<p>Fundos 15,00 mts. confrontando com o lote 26; <u>LOTE nº 15</u>:- frente 15,00 mts.confrontando com a rua 67, do lado esquerdo 40,00m ts. confrontando com o lote 16, do lado direito 40,00 mts. confrontando com o lote 14, aos fundos 15,00 mts. confrontando com o lote 25;<u>LOTE nº 16</u>:-frente 15,00 mts. para a rua 67, do lado esquerdo 40,00 mts. confrontando com o lote 17, do lado direito 40,00 mts. confrontando com o lote 15, aos fundos 40,00mts. confrontando com o lote 24;<u>LOTE nº 17</u>:- frente 15,00 mts. confrontando com a rua 67, do lado direito 40,00mts. confrontando com o lote 18, fundos 15,00mts. com o lote 23; <u>LOTE nº 18</u>:- frente 15,00 mts. para a rua 67, do lado esquerdo 40,00 mts.c onfrontando com o lote 19, do lado direito 40,00m ts. confrontando com o lote 17, aos fundos 15,00mts. confrontando com o lote 22, <u>LOTE nº 19</u>:- frente 20m. em curva para a rua 66 do lado esquerdo 33,0m. para a rua 69, lado direito 40m. confrontando com o lote 18, aos fundos 31m. confrontando com os lotes nºs 20 e 21; <u>LOTE nº 20</u>:- frente 17,00mts. para a rua 66, do lado esquerdo 40,00mts. confrontando com o lote 21, do lado direito 25,6mts. com a rua 69, e 23,00m. em vrav, digo curva, fundos 16m. confrontando com o lote 19; <u>LOTE nº 21</u>:- frente 15,00mts. para a rua 66, do lado esquerdo 40,00 mts. confrontando com o lote 22, do lado direito 40,00 mts. confrontando com o lote 20, aos fundos 15,00 mts. confrontando com o lote 19, <u>LOTE nº 22</u>:- frente 15,00 mts. para a rua 66, do lado esquerdo 40,00mts. confrontando com o lote 23, do lado direito 40,00mts. confrontando com o lote 21, aos fundos 15,00m ts. confrontando com o lote 18; <u>LOTE nº 23</u>:- frente 15,00m ts. para a rua 66, do lado esquerdo 40,00mts. confrontando com o lote 24, do lado direito 40,00mts. confrontando com o lote 22, aos fundos 15,0 mts. confrontando com o lote 17; <u>LOTE nº 24</u>:- frente 15,00mts. para a rua 66, do lado esquerdo 40,00mts. confrontando com o lote 25, do lado direito 40,00 mts. confrontando com o lote 24, aos fundos 15,00mts. confrontando com o lote 16; <u>LOTE nº 25</u>:- frente 15mts. para a rua 66, do lado esquerdo 40m. confrontando com o lote 26 do lado direito 40,00tm. confrontando com o lote 24, aos fundos 15,00mts. confrontando com o lote 15, <u>LOTE nº 26</u>:- frente 15,00 m ts. para a rua 66, do lado esquerdo 40,00mts. confrontando com o lote 14; <u>LOTE nº 27</u>:- frente 15,00 mts. para a rua 66, do lado esquerdo 40,00 mts. confrontando com o lote 13; <u>LOTE nº 28</u>:- frente 15 ,00mts. para a rua 66, do lado esquerdo 40,00 mts. confrontando com o lote 29, do lado direito 40,00 m ts. confrontando com o lote 27, aos fundos 15,00 mts. confrontando com o lote 12; <u>LOTE nº 29</u>:- frente 15,00 mts. para a rua</p>

continua no verso e nas folhas seguintes

AVERBAÇÕES, ONUS, CANCELAMENTOS, ETC.

6

REFERÊNCIAS DOMINIAIS

5

**PARA SIMPLES CONSULTA
NÃO VALE COMO CERTIDÃO
VALOR: R\$ 22,26**

Visualização disponibilizada
em www.registradores.org.br

Operador Nacional
do Sistema de Registro
Eletrônico de Imóveis



REGISTRO DE IMÓVEIS DE AVARÉ
 (S ÚNICO DO ART. 173 DA LEI N.º 6.015 DE 31/12/1973)

Folha 164/7325

RUA E N.º DO IMÓVEL OU SUA DENOMINAÇÃO

1	MATRÍCULA 2	
MUN.	3	CARACTERÍSTICAS E CONFRONTAÇÕES
<p>66, do lado esquerdo 40,00 mts. confrontando com o lote 30, do lado direito 40,00 mts. confrontando com o lote 31, do lado direito 15,00 mts. confrontando com o lote 10; LOTE n.º 31:- frente 15,00 mts. confrontando com -- arua 66, do lado esquerdo 40,00 mts. confrontando com o lote 32, do lado direito 40,00 mts. com o lote 30, dos fundos 15,00 mts. confrontando com o lote 9; LOTE n.º 32:- frente 15, 00 mts. para a rua 66, do lado direito - 40,00 mts. confrontando como lote 31, do lado esquerdo 40,00 mts. confrontando com o lote 33, aos fundos 15,00 mts. confrontando com o lote 8; LOTE n.º 33:- frente 15,00 mts. confrontando com a rua 66, do lado esquerdo 40,00 mts. confrontando com o lote 34, do lado direito 40,00 mts. com o lote 32, aos fundos 15,00 mts. confrontando com o lote 7; LOTE n.º 34:- frente 15,00 mts. para a rua 66, do lado esquerdo 40,00 mts. confrontando com o lote 35, do lado direito 40,00 mts. confrontando com o lote 33, aos fundos 15,00 mts. confrontando com o lote 6; LOTE n.º 35:- frente 15,00 mts. para a rua 66, do lado esquerdo 40,00 mts. confrontando com o lote 36, do lado direito 40,00 mts. confrontando com o lote 34, aos fundos 15,00 mts. confrontando com o lote 5 LOTE n.º 36:- frente 14,00m, em virruva para a rua 71, do lado esquerdo 40,84m, para a rua 71, lado direito 40m. confrontando com o lote 35, fundos 5035m. confrontando com os lotes 12/3 e 4;"QUADRA DV" LOTE N.º 01:- frente 38,1, para a rua 66, do lado esquerdo 0,0m. do lado direito 39,5m. confrontando com o lote 28 e 29, LOTE n.º 02:- frente 20,00 mts. para a rua Arandu, do lado esquerdo 30,00 mts. confrontando com o lote 3, do lado direito 30,00 mts. confnt dgo confrontando com o lote 1, fundos 20m. confrontando com o lote 27; LOTE n.º 03:- frente 20,00 mts. para a rua Arandu, do lado esquerdo 30,00 mts. confrontando com o lote 4, do lado direito 30,00 mts. confrontando com o lote 2, dos fundos 20,00 mts. confrontando com o lote 26; LOTE n.º 04:- frente 20,00 mts. para a rua Arandu, do lado esquerdo 30,00 mts. confrontando com o lote 5, do lado direito 30,00 mts. confrontando com o lote 3, para a rua Arandu, do lado esquerdo 30,00 mts. confrontando com o lote 24; LOTE n.º 06:- frente 20,00 mts. para a rua Arandu, do lado esquerdo 30,00 mts. confrontando com o lote 6, do lado direito 30,00 mts. confrontando com o lote 5, aos fundos 20,00 mts. confrontando com o lote 23, LOTE n.º 07:- frente 20,00 mts. para a rua Arandu, do lado esquerdo 30,00 mts. confrontando com o lote 8, do lado direito 30,00 mts. confrontando com o lote 6, aos fundos 20,00 mts. confrontando com o lote 22; LOTE n.º 08:- frente 20,00 mts. para a rua Arandu, do lado esquerdo 30,00 mts. confrontando com o lote 9, do lado direito 30,00 mts. confrontando com o lote 7, aos fundos</p>		

4 ANTECEDENTES DOMINIAIS

continua no verso e nas folhas seguintes

AVERBAÇÕES, ONUS, CANCELAMENTOS, ETC.

6

REFERÊNCIAS DOMINIAIS

5

**PARA SIMPLES CONSULTA
NÃO VALE COMO CERTIDÃO
VALOR: R\$ 22,26**

Visualização disponibilizada
em www.registradores.org.br

Operador Nacional
do Sistema de Registro
Eletrônico de Imóveis



REGISTRO DE IMÓVEIS DE AVARÉ
E L I V R O 2

(S ÚNICO DO ART. 173 DA LEI Nº 6.015 DE 31/12/1973)

Folha 165/7325

RUA E N.º DO IMÓVEL OU SUA DENOMINAÇÃO

1	MATRÍCULA	2
MUN.	3	CARACTERÍSTICAS E CONFRONTAÇÕES

20,00 mts. confrontando com o lote 21; LOTE nº 19:- frente 20,00 mts. para a rua Arandu, do lado esquerdo 30,00mts. confrontando com o lote 10, do lado direito 30,00 ms. confrontando com o lote 8, aos fundos 20,00 mts. confrontando com o lote 11, do lado direito 30,00 mts. para a rua Arandu, do lado esquerdo 30,00mts confrontando com o lote 19; LOTE nº 11:- frente 20,00 mts. para a rua Arandu, do lado esquerdo 30,00mts. confrontando com o lote 12, do lado direito 30,00 mts. confrontando com o lote 10, aos fundos 20,00mts. confrontando com o lote 18; LOTE Nº 12 :- frente 20,00 mts. para a rua Arandu, do lado esquerdo 30,00 mts. confrontando com o lote 13 , do lado direito 30,00 mts. confrontando com o lote 11, aos fundos 20,00 mts. confrontando com o lote 17; LOTE nº 13:- frente 20,00 mts. confrontando com o lote 11, do lado esquerdo 30m.- confrontando com o lote 14, do lado direito 40m. com o lote 12, aos fundos 20,00 mts. confrontando com o lote 16; LOTE Nº 14:- frente 10,00mt. para a rua Arandu, lado esquerdo 20m. com a rua 78 e 15,7m. em curva, lado direito 30,00mts.confrontando com o lote 13, lado digo fundos 20m. confrontando com o lote 15; LOTE nº 15:- frente 10m. para a rua 71, lado esquerdo 30m. confrontando com o lote 16, lado direito 20m. com a rua 78, e 15,7m. em curva, aos fundos 20,00mts. confrontando com o lote 14; LOTE Nº 16:- frente 20,00mts. para a rua 71, do lado esquerdo 30,00mts. confrontando com o lote 13, lado digo fundos 20m. confrontando com o lote 15; LOTE nº 17:- frente 20,00mts. para a rua 71, do lado esquerdo 30,00mts. confrontando com o lote 18, lado direito 30,00 mts. confrontando com o lote 16, fundos 20,00 mts. confrontando com o lote 12; LOTE nº 18:- frente 20,00mts. para a rua 71, do lado esquerdo 30,00mts. confrontando com o lote 19, lado direito 30,00mts. confrontando com o lote 17; LOTE nº 19:- frente 20,00 mts. para a rua 71, do lado esquerdo 30,00 mts. confrontando com o lote 11? LOTE nº 19:- frente 20,00 mts. para a rua 71, do lado esquerdo 30,00 mts. confrontando com o lote 21, do lado direito 30m. confrontando com o lote 19, fundos 20,00mts. confrontando com o lote 9, - LOTE Nº 20:- frente 20,00m. para a rua 71, do lado esquerdo 30,00 mts. confrontando com o lote 21, do lado direito 30,00 mts. confrontando com o lote 19, aos fundos 20,00 mts. confrontando com o lote 9; LOTE nº 21:- 20,00 mts. de frente para a rua 71, lado esquerdo 30,00 mts. confrontando com o lote 22, do lado direito 30,00 mts. confrontando com o lote 20, aos fundos 20,00 mts. confrontando com o lote 8; LOTE nº 22:- frente 20,00 mts. para a rua 71, lado esquerdo 30,00 mts. confrontando com o lote 23, lado direito 30,00 mts. confrontando com o lote 21, fundos 20,00 mts. confrontando com o lote nº 7; LOTE nº 23:- frente 20,00 mts. para a

4 ANTECEDENTES DOMINIAIS

continua no verso e nas folhas seguintes

AVERBAÇÕES, ONUS, CANCELAMENTOS, ETC.

6

REFERÊNCIAS DOMINIAIS

5

**PARA SIMPLES CONSULTA
NÃO VALE COMO CERTIDÃO
VALOR: R\$ 22,26**

Visualização disponibilizada
em www.registradores.org.br

Operador Nacional
do Sistema de Registro
Eletrônico de Imóveis



AVERBAÇÕES, ONUS, CANCELAMENTOS, ETC.

6

REFERÊNCIAS DOMINIAIS

5

**PARA SIMPLES CONSULTA
NÃO VALE COMO CERTIDÃO
VALOR: R\$ 22,26**

Visualização disponibilizada
em www.registradores.org.br

Operador Nacional
do Sistema de Registro
Eletrônico de Imóveis



(S ÚNICO DO ART. 173 DA LEI N.º 6.015 DE 31/12/1973)

Folha

167/7325

RUA E N.º DO IMÓVEL OU SUA DENOMINAÇÃO

1	MATRÍCULA 2	
MUN.	3	
<p>CARACTERÍSTICAS E CONFRONTAÇÕES</p> <p>frontando com o lote 08, e fundos 20,00 ms, confrontando com o lote 19; <u>LOTE Nº 10</u>: - frente 20,00 ms para a rua-68, lado esquerdo 40,00 ms, confrontando com o lote 11, lado direito 40,00 ms, confrontando com o lote 09, e fundos 20,00 ms, confrontando com o lote 18; <u>LOTE Nº 11</u>: - frente 20,00 m para a rua 68, lado esquerdo 40,00 ms, confrontando com o lote 12, lado direito 40,00 ms, confrontando com o lote 10, e fundos 20,00 ms, confrontando com o lote 17; <u>LOTE Nº 12</u>: - frente 20,00 m para a rua 68, lado esquerdo 40,00 ms, confrontando com o lote 13, lado direito 40,00 ms, confrontando com o lote 11, e fundos 20,00 ms, confrontando com o lote 16; <u>LOTE Nº 13</u>: - frente 20,00 m em curva para a rua 69, lado esquerdo 33,70 ms, para a rua 69, lado direito 40,00 ms, confrontando com o lote 12, e fundos 30,8 m, confrontando com os lotes 14 e 15; <u>LOTE Nº 14</u>: - frente 11,6 m, para a rua 67, lado esquerdo 40,00 m, confrontando com o lote 15, lado direito 25,6 m, com a rua 69 e 23 m, em curva, fundos 10,8 ms - confrontando com o lote 13; <u>LOTE Nº 15</u>: - frente 20,00 m para a rua 67, lado esquerdo 40,00 m, confrontando com o lote 16, lado direito 40,00 m, confrontando com o lote 14, e fundos 20,00 ms, confrontando com o lote 13; <u>LOTE Nº 16</u>: - frente 20,00 m para a rua 67, lado esquerdo 40,00 ms, confrontando com o lote 17, lado direito 40,00 ms - confrontando com o lote 15, e fundos 20,00 m, confrontando com o lote 12; <u>LOTE Nº 17</u>: - frente 20,00 m para a rua 67, lado esquerdo 40,00 m, confrontando com o lote 18, lado direito 40,00 m, confrontando com o lote 16, e fundos 20,00 m, confrontando com o lote 11; <u>LOTE Nº 18</u>: - frente 20,00 m para a rua 67, lado esquerdo 40,00 ms, confrontando com o lote 17, e fundos 20,00 ms, confrontando com o lote 10; <u>LOTE Nº 19</u>: - frente 20,0 m para a rua 67, lado esquerdo 40,00 ms, confrontando com o lote 17, e fundos 20,00 ms, confrontando com o lote 18, lado direito 40,00 m, para a rua 67, lado esquerdo 40,00 ms, confrontando com o lote 18, e fundos 20,00 ms, confrontando com o lote 17, e fundos 20,00 ms, confrontando com o lote 18; <u>LOTE Nº 20</u>: - frente 20,00 ms, com a rua 67, lado esquerdo 40,00 ms, confrontando com o lote 21, lado direito 40,00 ms, confrontando com o lote 19, e fundos 20,00 ms, confrontando com o lote 08; <u>LOTE Nº 21</u>: - frente 20,00 m para a rua 67, lado esquerdo 40,00 ms, confrontando com o lote 22, lado direito 40,00 ms, confrontando com o lote 20, e fundos 20,00 ms, confrontando com o lote 07; <u>LOTE Nº 22</u>: - frente 20,00 m para a rua 67, lado esquerdo 40,00 ms, confrontando com o lote 23, lado direito 40,00 ms, confrontando com o lote 21, e fundos 20,00 ms, confrontando com o lote 06; <u>LOTE Nº 23</u>: - frente 20,00 m para a rua 67, lado esquerdo 40,00 ms, confrontando com o lote 24, lado direito 40 - ms, confrontando com o lote 22, e fundos 20,00 ms, confrontando com o lote 05; <u>LOTE Nº 24</u>: - frente 20,00 ms para a rua 67, lado esquerdo 40,00 ms, confrontando com o lote 25, lado direito 40,00 ms, confrontando com o lote 23; e fundos 20,00 ms, confrontando com o lote 04; <u>LOTE Nº 25</u>: - frente 20,00 m para a rua 67, lado esquerdo 40,00 ms-</p>		

ANTECEDENTES DOMINIAIS

continua no verso e nas folhas seguintes

AVERBAÇÕES, ONUS, CANCELAMENTOS, ETC.

6

REFERÊNCIAS DOMINIAIS

5

**PARA SIMPLES CONSULTA
NÃO VALE COMO CERTIDÃO
VALOR: R\$ 22,26**

Visualização disponibilizada
em www.registradores.org.br

Operador Nacional
do Sistema de Registro
Eletrônico de Imóveis



(S ÚNICO DO ART. 173 DA LEI N.º 6.015 DE 31/12/1973)

Folha

-168/7325-

RUA E N.º DO IMÓVEL OU SUA DENOMINAÇÃO

1	MATRÍCULA	2
MUN.	3	CARACTERÍSTICAS E CONFRONTAÇÕES
4	ANTECEDENTES DOMINIAIS	<p>confrontando com o lote 26, lado direito 40,00 ms, confrontando com o lote 24, e Fundos 20,00 ms, confrontando com o lote 03; <u>LOTE Nº 26</u>: - frente 20,00 m para a rua 67, lado esquerdo 40,00 m, confrontando com o lote 27, lado direito 40,00 ms, confrontando com o lote 25, e Fundos 20,00 ms, confrontando com o lote 02; <u>LOTE Nº 27</u>: - frente 20,00 m para a rua 67, lado esquerdo 30,00 ms, confrontando com o lote 28, lado direito 30,00 ms, confrontando com o lote 26, e Fundos 20,00 ms, confrontando com o lote 29; <u>LOTE Nº 28</u>: - frente 24 m com a rua 07 e 14,8 m para a rua 71, lado esquerdo 11,0 ms, com a rua 72 e 11 m em curva p/ a rua 67, lado direito 30,00 ms, confrontando com o lote 27, lado direito e Fundos 56,4 m, confrontando com o lote 29; <u>LOTE Nº 29</u>: - frente 23,32 ms para a rua 72, lado esquerdo 44,4 m, confrontando com os lotes 2 e 26, <u>QUADRA DY = LOTE Nº 01</u>: - frente 22,00 m em curva para a rua 72, lado esquerdo 40,00 m, confrontando com o lote 02, lado direito 36,64 ms, para a rua 72, e Fundos 34 ms, confrontando com os lotes 18 e 19; <u>LOTE Nº 02</u>: - frente 20,00 m para a rua 70, lado esquerdo 40,00 ms confrontando com o lote 03, lado direito 40,00 m, confrontando com o lote 1, e Fundos 20,00 ms, confrontando com o lote 17; <u>LOTE Nº 03</u>: - frente 20,00 m para a rua 70, lado esquerdo 40,00 ms, confrontando com o lote 04, e Fundos 20,00 ms, confrontando com o lote 16; <u>LOTE Nº 04</u>: - frente 20,00 m para a rua 70, lado esquerdo 40,00 ms confrontando com o lote 03, e lado direito 40,00 ms, confrontando com o lote 06 do com o lote 15; <u>LOTE Nº 05</u>: - frente 20,00 m para a rua 70, lado esquerdo 40,00 ms, confrontando com o lote 04, e Fundos 20,00 ms, confrontando com o lote 14; <u>LOTE Nº 06</u>: - lado direito 40,00 m, confrontando com o lote 07, e Fundos 20,00 ms, confrontando com o lote 07, lado direito 40,00 ms, confrontando com o lote 05, e Fundos 20,00 ms, confrontando com o lote 13; <u>LOTE Nº 07</u>: - frente 20,00 m para a rua 70, lado esquerdo 40,00 m, confrontando com o lote 08, lado direito 40,00 ms, confrontando com o lote 06, e Fundos 20,00 m, confrontando com o lote 12; <u>LOTE Nº 08</u>: - frente 13,5 m, para a rua 70, lado esquerdo 22,46 ms, com a rua 69, e 20,00 ms, em curva, lado direito 30,00 ms, confrontando com o lote 07, e Fundos 39,3 ms, confrontando com o lote 09; <u>LOTE Nº 09</u>: - frente 22,34 ms, para a rua 69, lado esquerdo 49,25 ms, confrontando com os lotes 10 e 11, lado direito 39,3 m, confrontando com o lote 08, e Fundos 20,00 m, confrontando com os lotes 7 e 12, - <u>LOTE Nº 10</u>: - frente 25,1 m para a rua 68, lado esquerdo 30,00 m, confrontando com o lote 11, lado direito 14,45 ms, com a rua 69 e 23 ms, em curva, e Fundos 29,25 ms, confrontando com o lote 09; <u>LOTE Nº 11</u>: - frente 20,00 m para a rua 68, lado esquerdo 30,00 m, confrontando com o lote 12, lado direito 30,00 m, confrontando</p>

continua no verso e nas folhas seguintes

AVERBAÇÕES, ONUS, CANCELAMENTOS, ETC.

6

REFERÊNCIAS DOMINIAIS

5

**PARA SIMPLES CONSULTA
NÃO VALE COMO CERTIDÃO
VALOR: R\$ 22,26**

Visualização disponibilizada
em www.registradores.org.br

Operador Nacional
do Sistema de Registro
Eletrônico de Imóveis



REGISTRO DE IMÓVEIS DE AVARÉ
 Livro 2

(S ÚNICO DO ART. 173 DA LEI N.º 6.015 DE 31/12/1973)

Folha 169/7325

RUA E N.º DO IMÓVEL OU SUA DENOMINAÇÃO

1	MATERICULA 2	
MUN.	3	
<p>CARACTERÍSTICAS E CONFRONTAÇÕES</p> <p>com o lote nº 10, e fundos 20,00 ms, confrontando com o lote 09; <u>LOTE Nº 12</u>: - frente 20,00 m para a rua 68, lado esquerdo 40,00 ms, confrontando com o lote 11, e fundos 20,00 m, confrontando com o lote 07; <u>LOTE Nº 13</u>: - frente 20,00 m para a rua 68, lado esquerdo 40,00 ms, confrontando com o lote 14, lado direito 40,00 m, confrontando com o lote 12, e fundos 20,00 ms, confrontando com o lote 06, <u>LOTE Nº 14</u>: - frente 20,00 m para a rua 68, lado esquerdo 40,00 m, confrontando com o lote 15, lado direito 40,00 m, confrontando com o lote 13, e fundos 20,00 m, confrontando com o lote 05; <u>LOTE Nº 15</u>: - frente 20,00 ms para a rua 68, lado esquerdo 40,00 m, confrontando com o lote 16, lado direito 40,00 m, confrontando com o lote nº 14, e fundos 20,00 m, confrontando com o lote 04; <u>LOTE Nº 16</u>: - frente 20,00 m para a rua 68, lado esquerdo 40,00 m, confrontando com o lote 17, lado direito 40,00 ms, confrontando com o lote 15, e fundos 20,00 ms confrontando com o lote 03; <u>LOTE Nº 17</u>: - frente 20,00 m para a rua 68, lado esquerdo 40,00 m, confrontando com o lote 18, lado direito 40,00 ms, confrontando com o lote 16, e fundos 20,00 m, confrontando com o lote 02; = <u>LOTE Nº 18</u>: - frente 20,00 m para a rua 68, lado esquerdo 40,00 m, confrontando com o lote 19, lado direito 40 - ms, confrontando com o lote 17, e fundos 20,00 m, confrontando com o lote 1; <u>LOTE Nº 19</u>: - frente 21,00 m para - a rua 68, lado esquerdo 29,64 ms, com a rua 72 e 20 m, em curva, lado direito 40,00 m, confrontando com o lote - 18, e fundos 14,00 m, confrontando com o lote 1; <u>DZ Nº 01</u>: - frente 22,3 m para a rua 66, lado esquerdo 40 - digo 43,5 m, confrontando com o lote 02, lado direito 53,5 m, confrontando com a divisa do loteamento e fundos - 20,00 m, confrontando com o lote 03; <u>LOTE Nº 02</u>: - frente 22,5 m para a rua 66, lado esquerdo 17,7 m, com a rua 69 e 19 m, em curva, lado direito 43,6 m, confrontando com o lote 01, e fundos 30,00 m, confrontando com o lote 03; <u>LOTE Nº 03</u>: - frente 20,00 m para a rua 69, lado esquerdo 50,00 ms, confrontando com o lote 04, lado direito 50,00 m, confrontando com os lotes 1 e 2, e fundos 20,00 m, confrontando com a divisa do loteamento; <u>LOTE Nº 04</u> frente 20,00 m para a rua 69, lado esquerdo 50,00 m, confrontando com o lote 05, lado direito 40,00 m, confrontando com o lote 03, e fundos 20,00 m, confrontando com a divisa do loteamento; <u>LOTE Nº 05</u>: - frente 20,00 ms pa - ra a rua 69, lado esquerdo 50,00 m, confrontando com o lote 06, lado direito 50,00 m, confrontando com o lote - 04, e fundos 20,00 m, confrontando com a divisa do loteamento; <u>LOTE Nº 06</u>: - frente 20,00 m para a rua 69, lado - esquerdo 50,00 m, confrontando com o lote 07, lado direito 40,00 ms, confrontando com o lote 05, e fundos 20,00 ms, confrontando com a divisa do loteamento; <u>LOTE Nº 07</u>: - frente 20,00 m para a rua 69, lado esquerdo 50,00 ms confrontando com o lote 08, lado direito 50,00 ms, confrontando com o lote 06, e fundos 20,00 m, confrontando -</p>		

4 ANTECEDENTES DOMINIAIS

continua no verso e nas folhas seguintes

AVERBAÇÕES, ONUS, CANCELAMENTOS, ETC.

6

REFERÊNCIAS DOMINIAIS

5

**PARA SIMPLES CONSULTA
NÃO VALE COMO CERTIDÃO
VALOR: R\$ 22,26**

Visualização disponibilizada
em www.registradores.org.br

Operador Nacional
do Sistema de Registro
Eletrônico de Imóveis



REGISTRO DE IMÓVEIS DE AVARÉ
 Livro 2
 (S ÚNICO DO ART. 173 DA LEI N.º 6.915 DE 31/12/1973)

Folha 170/7325

RUA E N.º DO IMÓVEL OU SUA DENOMINAÇÃO

1	MATRÍCULA 2	
MUN.	3	
4	<p>ANTECEDENTES DOMINIAIS</p> <p>com a divisa do loteamento; <u>LOTE Nº 08</u>: - frente 20,00 m para a rua 69, lado esquerdo 50,00 m, confrontando com o lote 09, lado direito 50,00 m, confrontando com o lote 07, e fundos 20,00 m, confrontando com a divisa do loteamento; <u>LOTE Nº 09</u>: - frente 20,00 m para a rua 69, lado esquerdo 50,00 m, confrontando com o lote 10, lado direito 50,00 m, confrontando com o lote 08, e fundos 20,00 m, confrontando com a divisa do loteamento; <u>LOTE Nº 10</u>: - frente 20,00 m para a rua 69, lado esquerdo 50,00 m, confrontando com o lote 11, lado direito 50,00 ms, confrontando com o lote 09, e fundos 20,00 m, confrontando com a divisa do loteamento; <u>LOTE Nº 11</u>: frente 20,00 ms para a rua 69, lado esquerdo 50,00 m, confrontando com o lote 12, lado direito 50,00 ms, confrontando com o lote 10, e fundos 20,00 ms, confrontando com a divisa do loteamento; <u>LOTE Nº 12</u>: - frente 20,00 m para a rua 69, lado esquerdo 50,00 ms, confrontando com o lote 13, lado direito 50,00 ms, confrontando com o lote 11, e fundos 20,00 m, confrontando com a divisa do loteamento; <u>LOTE Nº 13</u>: - frente 20,00 m para a rua 69, lado esquerdo 50,00 ms, confrontando com o lote 14, lado direito 50,00 ms, confrontando com o lote 12, e fundos 20,00 ms, confrontando com a divisa do loteamento; <u>LOTE Nº 14</u>: - frente 20,00 m para a rua 69, lado esquerdo 50,00 ms, confrontando com o lote 15, lado direito 50,00 m, confrontando com a divisa do loteamento; <u>LOTE Nº 15</u>: - frente 11,8 m para a rua 69, lado esquerdo 37,8 m, para a rua 70 e 24 ms, em curva, lado direito 50,00 ms, confrontando com o lote 14, e fundos 5,00 m, confrontando com a divisa do loteamento; <u>LOTE Nº 15</u>: - frente 11,8 m para a rua 69, lado esquerdo 37,8 m para a rua 70 e 24,00 m em curva, lado direito 50,00 ms, confrontando com o lote 14, e fundos 5,00 m, confrontando com a divisa do loteamento; <u>QUADRA EF = LOTE Nº 01</u> ms, confrontando com o lote 14, e fundos 5,00 m, confrontando com a divisa do loteamento; <u>QUADRA EF = LOTE Nº 01</u> frente 10,00 m para a rua Arandu, lado esquerdo 30,00 ms, confrontando com o lote 02, lado direito 20,00 ms, com a rua 78 e 15,7 m, em curva, fundos 20,00 ms, confrontando com o lote 30; <u>LOTE Nº 02</u>: - frente 20,00 m para a rua Arandu, lado esquerdo 30,00 m, confrontando com o lote 03, lado direito 30,00 m, confrontando com o lote 1, e - fundos 20,00 m, confrontando com o lote 29; <u>LOTE Nº 03</u>: - frente 20,00 m para a rua Arandu, lado esquerdo 30,00 ms, confrontando com o lote 04, lado direito 30,00 m, confrontando com o lote 02, e fundos 20,00 ms, confrontando com o lote 28; <u>LOTE Nº 04</u>: - frente 20,00 m para a rua Arandu, lado esquerdo 30,00 ms, confrontando com o lote 05, lado direito 30,00 ms, confrontando com o lote 03, e fundos 20,00 ms, confrontando com o lote 27; <u>LOTE Nº 05</u>: frente 20,00 m para a rua Arandu, lado esquerdo 30,00 ms, confrontando com o lote 06, lado direito 30,00 ms, confrontando com o lote 04, e fundos 20,00 ms, confrontando com o lote 26; <u>LOTE Nº 06</u>: - frente 20,00 ms para a rua Arandu, lado esquerdo 30,00 m, confrontando com o lote 07, lado direito 30,00 m, confrontando com o lote 05, e -</p>	<p>continua no verso e nas folhas seguintes</p>

AVERBAÇÕES, ONUS, CANCELAMENTOS, ETC.

6

REFERÊNCIAS DOMINIAIS

5

**PARA SIMPLES CONSULTA
NÃO VALE COMO CERTIDÃO
VALOR: R\$ 22,26**

Visualização disponibilizada
em www.registradores.org.br

(S ÚNICO DO ART. 173 DA LEI N.º 6.915 DE 31/12/1973)

1	MATERICULA 2	RUA E N.º DO IMÓVEL OU SUA DENOMINAÇÃO
MUN.	3	CARACTERÍSTICAS E CONFRONTAÇÕES
4	ANTECEDENTES DOMINIAIS	continua no verso e na folha seguinte

fundos 20,00 ms, confrontando com o lote 25; LOTE Nº 07: - frente 20,00 ms, para a rua Arandu, lado esquerdo -- 30,00 ms, confrontando com o lote 08, lado direito 30,00 ms, confrontando com o lote 06, e fundos 20,00 ms, confrontando com o lote 24; LOTE Nº 08: - frente 20,00 m para a rua Arandu, lado esquerdo 30,00 ms, confrontando com o lote 09, lado direito 30,00 m, confrontando com o lote 23; LOTE Nº 09: - frente 20,00 m para a rua Arandu, lado esquerdo 30,00 m, confrontando com o lote 09, lado direito 30,00 m, confrontando com o lote 07, e fundos 20,00 m, confrontando com o lote 23; LOTE Nº 10: - frente 20,00 ms para a rua Arandu, lado esquerdo 30,00 m, confrontando com o lote 11, lado direito 30,00 ms, confrontando com o lote 09, e fundos 20,00 ms, confrontando com o lote 21; LOTE Nº 11: - frente 20,00 ms para a rua Arandu, lado esquerdo 30,00 ms, confrontando com o lote 12, lado direito 30,00 ms, confrontando com o lote 10, e fundos 20,00 ms confrontando com o lote 20; LOTE Nº 12: - frente 20,00 m para a rua Arandu, lado esquerdo 30,00 ms, confrontando com o lote 13, lado direito 30,00 ms, confrontando com o lote 11, e fundos 20,00 ms, confrontando com o lote 19; LOTE Nº 13: - frente 20,00 m para a rua Arandu, lado esquerdo 30,00 m, confrontando com o lote 14, lado direito 30,00 m, confrontando com o lote 12, e fundos 20,00 m, confrontando com o lote 18; LOTE Nº 14: - frente 20,00 m para a rua Arandu, lado esquerdo 30,00 m, confrontando com o lote 13, e fundos 20,00 m, confrontando com o lote 18; LOTE Nº 15: - frente 10,00 m para a rua Arandu, lado esquerdo 20,00 m com a rua 81, e 15,7 m, em curva, lado direito 30,00 m, confrontando com o lote 14, e fundos 20,00 m, confrontando com o lote 16; LOTE Nº 16: - frente 10,00 m para a rua 71, lado esquerdo 30,00 ms, confrontando com o lote 19, lado direito 20,00 m, com a rua 81 e 15,7 m, em curva, e fundos 20,00 ms, confrontando com o lote 15; LOTE Nº 17: - frente 20,00 m para a rua 71, lado esquerdo 30,00 m, confrontando com o lote 18, lado direito 30,00 ms, confrontando com o lote 16, e fundos 20,00 ms, confrontando com o lote 14; LOTE Nº 18: frente 20,00 m para a rua 71, lado esquerdo 30,00 ms, confrontando com o lote 19, lado direito 30,00 ms, confrontando com o lote 17, e fundos 20,00 m, confrontando com o lote 18; LOTE Nº 19: - frente 20,00 m para a rua 71, lado esquerdo 30,00 m, confrontando com o lote 18 e fundos 20,00 m, confrontando com o lote 20, lado direito 30,00 ms, confrontando com o lote 18 e fundos 20,00 ms, confrontando com o lote 12; LOTE Nº 20: - frente 20,00 m para a rua 71, lado esquerdo 30,00 ms, confrontando com o lote 21, lado direito 30,00 m, confrontando com o lote 19, e fundos 20,00 m, confrontando com o lote 11; LOTE Nº 21: - frente 20,00 m para a rua 71, lado esquerdo 30,00 m, confrontando com o lote 22, lado direito 30,00 m, confrontando com o lote 20, e fundos 20,00 m, confrontando com o lote 10; LOTE Nº 22: -

AVERBAÇÕES, ONUS, CANCELAMENTOS, ETC.

6

REFERÊNCIAS DOMINIAIS

5

**PARA SIMPLES CONSULTA
NÃO VALE COMO CERTIDÃO
VALOR: R\$ 22,26**

Visualização disponibilizada
em www.registradores.org.br

REGISTRO DE IMÓVEIS DE AVARÉ
 Livro 2

(S ÚNICO DO ART. 173 DA LEI N.º 6.015 DE 31/12/1973)

Folha 172/7325

RUA E N.º DO IMÓVEL OU SUA DENOMINAÇÃO

1	MATRÍCULA 2	
MUN.	3	
4	ANTECEDENTES DOMINIAIS	<p>OPERADOR NACIONAL do Sistema de Registro Eletrônico de Imóveis</p> <p>CARACTERÍSTICAS E CONFRONTAÇÕES</p> <p>frente 20,00 m para a rua 71, lado esquerdo 30,00 m, confrontando com o lote 23, lado direito 30,00 ms, confrontando com o lote 21, e fundos 20,00 m, confrontando com o lote 09; <u>LOTE Nº 23</u>: - frente 20,00 m para a rua 71, lado esquerdo 30,00 m, confrontando com o lote 24, lado direito 30,00 m, confrontando com o lote 22, e fundos 20,00 m, confrontando com o lote 08; <u>LOTE Nº 24</u>: - frente 20,00 m para a rua 701, lado esquerdo 30,00 ms, confrontando com o lote 25, lado direito 30,00 ms, confrontando com o lote 23, e fundos 20,00 ms, confrontando com o lote 07; <u>LOTE Nº 25</u>: - frente 20,00 m para a rua 71, lado esquerdo 30,00 m, confrontando com o lote 26, lado direito 30,00 m, confrontando com o lote 24, e fundos 20,00 ms, confrontando com o lote 27, lado direito 30,00 ms, confrontando com o lote 25, e fundos 20,00 ms, confrontando com o lote 26; <u>LOTE Nº 26</u>: - frente 20,00 m para a rua 71, lado esquerdo 30,00 ms, confrontando com o lote 05; <u>LOTE Nº 27</u>: - frente 20,00 m para a rua 71, lado esquerdo 30,00 ms, confrontando com o lote 26, e fundos 30 metros confrontando com o lote 04; <u>LOTE Nº 28</u>: - frente 20,00 m para a rua 71, lado esquerdo 30,00 ms, confrontando com o lote 27, e fundos 20,00 ms, confrontando com o lote 03; <u>LOTE Nº 29</u>: - frente 20,00 ms para a rua 71, lado esquerdo 30,00 ms, confrontando com o lote 30, lado direito 30,00 ms, confrontando com o lote 28, e fundos 20,00 ms, confrontando com o lote 02; <u>LOTE Nº 30</u>: - frente 10,00 m para a rua 71, lado esquerdo 20,00 m com a rua 78 e 15,71 m, em curva, lado direito 30,00 m, confrontando com o lote 29, e fundos 20,00 m, confrontando com o lote 01; <u>QUADRA EG = Lote nº 01</u>: frente 23,29 ms, com a rua 73, lado esquerdo 30,00 ms, confrontando com o lote 02, lado direito 21,6 m, com a rua 71 e 14,8 m, em curva, e fundos 39,35 ms, confrontando com os lotes 28 e 29, <u>LOTE Nº 02</u>: - frente 20,00 m para a rua 73, lado esquerdo 30,00 m, confrontando com o lote 03, lado direito 30,00 ms, confrontando com o lote 1, e fundos 20,00 ms, confrontando com o lote 27; <u>LOTE Nº 03</u>: - frente 20,00 m para a rua 73, lado esquerdo 30,00 m, confrontando com o lote 04, lado direito 30,00 m, confrontando com o lote 02, e fundos 20,00 m, confrontando com o lote 26; <u>LOTE Nº 04</u>: - frente 20,00 ms para a rua 73, lado esquerdo 30,00 m, confrontando com o lote 25; <u>LOTE Nº 05</u>: - frente 20,00 m para a rua 73, lado esquerdo 30,00 ms, confrontando com o lote 03, e fundos 20,00 ms, confrontando com o lote 25; <u>LOTE Nº 06</u>: - frente 20,00 m para a rua 73, lado esquerdo 20,00 m, confrontando com o lote 07, lado direito 30,00 ms, confrontando com o lote 05, e fundos 20,00 m, confrontando com o lote 23; <u>LOTE Nº 07</u>: - frente 20,00 m para a rua 73, lado esquerdo 30,00 ms, confrontando com o lote 08, -</p>
		continua no verso e nas folhas seguintes

AVERBAÇÕES, ONUS, CANCELAMENTOS, ETC.

6

REFERÊNCIAS DOMINIAIS

5

**PARA SIMPLES CONSULTA
NÃO VALE COMO CERTIDÃO
VALOR: R\$ 22,26**

Visualização disponibilizada
em www.registradores.org.br

(S ÚNICO DO ART. 173 DA LEI N.º 6.015 DE 31/12/1973)

Folha

-173/7325

RUA E N.º DO IMÓVEL OU SUA DENOMINAÇÃO

1	MATRÍCULA	2
MUN.	3	CARACTERÍSTICAS E CONFRONTAÇÕES
4	ANTECEDENTES DOMINIAIS	<p>lado direito 30,00 ms, confrontando com o lote 06 e fundos 20,00 m, confrontando com o lote 22; <u>LOTE Nº 08</u>: - frente 20,00 m para a rua 73, lado esquerdo 30,00 m, confrontando com o lote 09, lado direito 30,00 ms, confrontando com o lote 07, e fundos 20,00 m, confrontando com o lote 21; <u>LOTE Nº 09</u>: - frente 20,00 m para a rua 73, lado esquerdo 30,00 m, confrontando com o lote 10, lado direito 30,00 m, confrontando com o lote 08, e fundos 20,00 m, confrontando com o lote 20; <u>LOTE Nº 10</u>: - frente 20,00 m para a rua 73, lado esquerdo 30,00 ms, confrontando com o lote 11, lado direito 30,00 ms, confrontando com o lote 09, e fundos 20,00 m, confrontando com o lote 19; <u>LOTE Nº 11</u>: - frente 20,00 m para a rua 73, lado esquerdo 30,00 ms, confrontando com o lote 12, lado direito 30,00 ms, confrontando com o lote 10, e fundos 20,00 m, confrontando com o lote 18; <u>LOTE Nº 12</u>: - frente 20,00 m para a rua 73, lado esquerdo 30,00 ms, confrontando com o lote 11, e fundos 20,00 ms, confrontando com o lote 13, lado direito 30,00 ms, confrontando com o lote 11, e fundos 20,00 ms, confrontando com o lote 14, lado direito 30,00 m para a rua 73, lado esquerdo 30,00 m, confrontando com o lote 14, lado direito 30,00 m, confrontando com o lote 12, e fundos 20,00 ms, confrontando com o lote 16; <u>LOTE Nº 14</u>: - frente 10,00 m para a rua 72, lado esquerdo 30,00 m, confrontando com o lote 16; <u>LOTE Nº 14</u>: - frente 10,00 m para a rua 72, lado esquerdo 30,00 m, confrontando com o lote 13, e fundos 20,00 m, confrontando com o lote 15,7 m, em curva, lado direito 30,00 m, confrontando com o lote 13, e fundos 20,00 m, confrontando com o lote 15; <u>LOTE Nº 15</u>: - frente 10,00 m para a rua 72, lado esquerdo 30,00 ms, confrontando com o lote 16, lado direito 20,00 m, com a rua 72, e 15,7 m, em curva, e fundos 20,00 m, confrontando com o lote 14; <u>LOTE Nº 16</u>: - frente 20,00 m para a rua 72, lado esquerdo 30,00 m, confrontando com o lote 17, lado direito 30,00 m, confrontando com o lote 15, e fundos 20,00 m, confrontando com o lote 13; <u>LOTE Nº 17</u>: - frente 20,00 m para a rua 72, lado esquerdo 30,00 m, confrontando com o lote 18, lado direito 30,00 m, confrontando com o lote 16, e fundos 20,00 ms, confrontando com o lote 12; <u>LOTE Nº 18</u>: - frente 20,00 m para a rua 72, lado esquerdo 30,00 m, confrontando com o lote 12; <u>LOTE Nº 18</u>: - frente 20,00 m para a rua 72, lado esquerdo 30,00 m, confrontando com o lote 17, e fundos 20,00 m, confrontando com o lote 19, lado direito 30,00 m, confrontando com o lote 17, e fundos 20,00 m, confrontando com o lote 11; <u>LOTE Nº 19</u>: - frente 20,00 m para a rua 72, lado esquerdo 30,00 m, confrontando com o lote 10; <u>LOTE Nº 20</u>: - frente 20,00 m para a rua 72, lado esquerdo 30,00 m, confrontando com o lote 18, e fundos 20,00 m, confrontando com o lote 10; <u>LOTE Nº 20</u>: - frente 20,00 m para a rua 72, lado esquerdo 30,00 m, confrontando com o lote 09; <u>LOTE Nº 21</u>: - frente 20,00 m para a rua 72, lado esquerdo 30,00 m, confrontando com o lote 22, lado direito 30,00 ms, confrontando com o lote 20, e fundos 20,00 ms, confrontando com o lote 08; <u>LOTE Nº 22</u>: - frente 20,00 ms para a rua 72, lado esquerdo 30,00 ms, confrontando com o lote 23, lado direito 30,00 ms, confrontando com o lote 21, e fundos 20,00 ms, confrontando com o lote 7</p>

continua no verso e nas folhas seguintes

AVERBAÇÕES, ONUS, CANCELAMENTOS, ETC.

6

REFERÊNCIAS DOMINIAIS

5

**PARA SIMPLES CONSULTA
NÃO VALE COMO CERTIDÃO
VALOR: R\$ 22,26**

Visualização disponibilizada
em www.registradores.org.br

REGISTRO DE IMÓVEIS DE AVARÉ
 (S ÚNICO DO ART. 173 DA LEI N.º 6.015 DE 31/12/1973)

Folha 174/7325-

RUA E N.º DO IMÓVEL OU SUA DENOMINAÇÃO

1	MATRÍCULA 2	
MUN.	3	
<p>CARACTERÍSTICAS E CONFRONTAÇÕES</p> <p><u>LOTE Nº 23</u>: - frente 20,00 m para a rua 72, lado esquerdo 30,00 m, confrontando com o lote 24, lado direito 30,00 ms, confrontando com o lote 22, e fundos 20,00 m, confrontando com o lote 06; <u>LOTE Nº 24</u>: - frente 20,00- ms para a rua 72, lado esquerdo 30,00 m, confrontando com o lote 25, lado direito 30,00 ms, confrontando com o lote 23, e fundos 20,00 m, confrontando com o lote 05; <u>LOTE Nº 25</u>: - frente 20,00 m para a rua 72, lado esquerdo 30,00 ms, confrontando com o lote 26, lado direito 30,00 ms, confrontando com o lote 24, e fundos 20,00 ms- confrontando com o lote 04; <u>LOTE Nº 26</u>: - frente 20,00 m para a rua 72, lado esquerdo 30,00 m, confrontando com o lote 27, lado direito 30,00 m, confrontando com o lote 25 e fundos 20,00 m, confrontando com o lote 03; = <u>LOTE Nº 27</u>: - frente 20,00 m para a rua 72, lado esquerdo 30,00 ms, confrontando com o lote 28, lado direito - 30,00 m, confrontando com o lote 26, e fundos 20,00 ms, confrontando com o lote 02; <u>LOTE Nº 28</u>: - frente 20,00- ms para a rua 72, lado esquerdo 30,00 m, confrontando com o lote 29, lado direito 30,00 ms, confrontando com- o lote 27, e fundos 20,00 ms, confrontando com o lote 01. <u>LOTE Nº 29</u>: - frente 13,42 ms, para a rua 72, lado - esquerdo 18,6 m, com a rua 71 e 20,00 m, em curva, lado direito 30,00 m, confrontando com o lote 28, e fundos- 19,35 ms, confrontando com o lote 01; <u>LOTE Nº 30</u>: - digo lote 01; <u>QUADRA EH - LOTE 01</u>: - frente 8,3 m para a rua 74, lado esquerdo 30,00 m, confrontando com o lote 02, lado direito 21,6 m, com a rua 71, e 14,8 m em curva, e fundos 24,29 m, confrontando com o lote 28; <u>LOTE Nº 02</u>: - frente 20,00 m para a rua 74, lado esquerdo 30,00 ms- confrontando com o lote 03, lado direito 30,00 m, confrontando com o lote 1, e fundos 20,00 m, confrontando com o lote 27; <u>LOTE Nº 03</u>: - frente 20,00 m para a rua 74, lado esquerdo 30,00 m, confrontando com o lote 04, lado - direito 30,00 m, confrontando com o lote 02, e fundos 20,00 m, confrontando com o lote 26; <u>LOTE Nº 04</u>: - frente 20,00 m para a rua 74, lado esquerdo 30,00 m, confrontando com o lote 05, lado direito 30,00 ms, confrontando- com o lote 03, e fundos 20,00 m, confrontando com o lote 25; <u>LOTE Nº 05</u>: - frente 20,00 m para a rua 74, lado - esquerdo 30,00 ms, confrontando com o lote 06, lado direito 30,00 m, confrontando com o lote 04, e fundos 20,00 ms, confrontando com o lote 24; <u>LOTE Nº 06</u>: - frente 20,00 ms para a rua 74, lado esquerdo 30,00 ms, confrontando com o lote 05, e fundos 20,00 m, confrontando com o lote 23; <u>LOTE Nº 07</u>: - frente 20,00 m para a rua 74, lado esquerdo 30,00 ms, confrontando com o lote 08, lado direi- to 20,00 ms, confrontando com o lote 06, e fundos 20,00 m, confrontando com o lote 22; <u>LOTE Nº 08</u>: - frente 20,00 m para a rua 74, lado esquerdo 30,00 ms, confrontando com o lote 09, lado direito 30,00 m, confrontando- com o lote 07, e fundos 20,00 ms, confrontando com o lote 21; <u>LOTE Nº 09</u>: - frente 20,00 ms para a rua 74, -</p>		

4 ANTECEDENTES DOMINIAIS

continua no verso e
 nas folhas seguintes

AVERBAÇÕES, ONUS, CANCELAMENTOS, ETC.

6

REFERÊNCIAS DOMINIAIS

5

**PARA SIMPLES CONSULTA
NÃO VALE COMO CERTIDÃO
VALOR: R\$ 22,26**

Visualização disponibilizada
em www.registradores.org.br

Operador Nacional
do Sistema de Registro
Eletrônico de Imóveis



REGISTRO DE IMÓVEIS DE AVARÉ
 EIVRO 2

(S ÚNICO DO ART. 173 DA LEI N.º 6.015 DE 31/12/1973)

Folha 175/7325-

RUA E N.º DO IMÓVEL OU SUA DENOMINAÇÃO

1	MATRÍCULA	2
MUN.	3	CARACTERÍSTICAS E CONFRONTAÇÕES
4	ANTECEDENTES DOMINIAIS	<p>Lado esquerdo 30,00 m, confrontando com o lote 10, lado direito 30,00 ms, confrontando com o lote 08, e fundos 20,00 ms, confrontando com o lote 20; <u>LOTE Nº 10:-</u> frente 20,00 m para a rua 74, lado esquerdo 30,00 ms, confrontando com o lote 11, lado direito 30,00 m, confrontando com o lote 09, e fundos 20,00 ms, confrontando com o lote 19; <u>LOTE Nº 11:-</u> frente 20,00 m para a rua 74, lado esquerdo 30,00 ms, confrontando com o lote 12, lado direito 30,00 ms, confrontando com o lote 9, e fundos 20,00 ms, confrontando com o lote 18; <u>LOTE Nº 12:-</u> frente 20,00 ms para a rua 74, lado esquerdo 30,00 ms, confrontando com o lote 13, lado direito 30,00 ms, confrontando com o lote 11, e fundos 20,00 ms, confrontando com o lote 17; <u>LOTE Nº 13:-</u> frente 20,00 m para a rua 74, lado esquerdo 30,00 ms, confrontando com o lote 14, lado direito 30,00 m, confrontando com o lote 12, e fundos 20,00 ms, confrontando com o lote 16; <u>LOTE Nº 14:-</u> frente 10,00 m para a rua 74, lado esquerdo 20,00 ms com a rua 72 e 15,7 m em curva, lado direito 30,00 m, confrontando com o lote 13, e fundos 20,00 m, confrontando com o lote 15; <u>LOTE Nº 15:-</u> frente 10,00 m para a rua 72, lado esquerdo 30,00 m, confrontando com o lote 16 lado direito 20,00 m, com a rua 72 e 15,7 m, em curva, e fundos 20,00 m, confrontando com o lote 14; <u>LOTE Nº 16</u> frente 20,00 m para a rua 73, lado esquerdo 30,00 m, confrontando com o lote 13; <u>LOTE Nº 17:-</u> frente 20,00 m para a rua 73, lado esquerdo 30,00 m, e fundos 20,00 m, confrontando com o lote 15, e fundos 20,00 m, confrontando com o lote 16, e fundos 20,00 m para a rua 73, lado esquerdo 30,00 m, confrontando com o lote 18, lado direito 30,00 m, confrontando com o lote 16, e fundos 20,00 m, confrontando com o lote 12; <u>LOTE Nº 18:-</u> frente 20,00 m para a rua 73, lado esquerdo 30,00 ms, confrontando com o lote 19, lado direito 30,00 m, confrontando com o lote 17, e fundos 20,00 ms, confrontando com o lote 11; <u>LOTE Nº 19:-</u> frente 20,00 m para a rua 73, lado esquerdo 30,00 m, confrontando com o lote 20, lado direito 30,00 m, confrontando com o lote 18, e fundos 20,00 ms, confrontando com o lote 10; <u>LOTE Nº 20:-</u> frente 20,00 m para a rua 73, lado esquerdo 30,00 m, confrontando com o lote 21, lado direito 30,00 ms, confrontando com o lote 19, e fundos 20,00 m, confrontando com o lote 09; <u>LOTE Nº 21:-</u> frente 20,00 m para a rua 73, lado esquerdo 30,00 ms, confrontando com o lote 22, lado direito 30,00 ms, confrontando com o lote 20, e fundos 20,00 m, confrontando com o lote 08; <u>LOTE Nº 22:-</u> frente 20,00 m para a rua 73, lado esquerdo 30,00 ms, confrontando com o lote 23, lado direito 30,00 m, confrontando com o lote 21, e fundos 20,00 ms, confrontando com o lote 07; <u>LOTE Nº 23:-</u> frente 20,00 m para a rua 73, lado esquerdo 30,00 m, confrontando com o lote 24; lado direito 30,00 ms, confrontando com o lote 22, e fundos 20,00 m, confrontando com o lote 06; <u>LOTE Nº 24:-</u> frente 20,00 ms para a rua 73, lado esquerdo 30,00 ms, confrontando com o lote 25, lado direito 30,00 ms, con-</p>

continua no verso e nas folhas seguintes

AVERBAÇÕES, ONUS, CANCELAMENTOS, ETC.

6

REFERÊNCIAS DOMINIAIS

5

**PARA SIMPLES CONSULTA
NÃO VALE COMO CERTIDÃO
VALOR: R\$ 22,26**

Visualização disponibilizada
em www.registradores.org.br

Operador Nacional
do Sistema de Registro
Eletrônico de Imóveis



REGISTRO DE IMÓVEIS DE AVARÉ
LIVRO 2

(S ÚNICO DO ART. 173 DA LEI N.º 6.915 DE 31/12/1973)

Folha 176/7325

1	MATRÍCULA	2	RUA E N.º DO IMÓVEL OU SUA DENOMINAÇÃO
MUN.	3	CARACTERÍSTICAS E CONFRONTAÇÕES	
4	ANTECEDENTES DOMINIAIS	<p>confrontando com o lote 23, e fundos 20,00 ms, confrontando com o lote 05; <u>LOTE Nº 25</u>: - frente 20,00 m, para a rua 73, lado esquerdo 30,00 ms, confrontando com o lote 26, lado direito 30,00 ms, confrontando com o lote 24, e fundos 20,00 ms, confrontando com o lote 04; <u>LOTE Nº 26</u>: - frente 20,00 ms para a rua 73, lado esquerdo 30,00 ms, confrontando com o lote 27, lado direito 30,00 ms, confrontando com o lote 25, e fundos 20,00 ms, confrontando com o lote 03; <u>LOTE Nº 27</u>: - frente 20,00 ms para a rua 73, lado esquerdo 30,00 ms, confrontando com o lote 28, - lado direito 30,00 ms, confrontando com o lote 26, e fundos 20,00 ms, confrontando com o lote 02; <u>LOTE Nº 28</u>: - frente 18,46 ms, para a rua 73, lado esquerdo 18,00 m, com a rua 71, e 20 m, em curva, lado direito 30,00 ms, - confrontando com o lote 27, e fundos 24,29 ms, confrontando com o lote 1; <u>LOTE Nº 01</u>: - digo <u>QUADRA EI</u> - <u>LOTE 01</u> frente 18,00 m para a rua 74, lado esquerdo 45,00 m, confrontando com o lote 24; <u>LOTE Nº 02</u>: - frente 15,00 ms para a rua 72, e 15,7 m, em curva, e fundos 28,00 ms, confrontando com o lote 24; <u>LOTE Nº 02</u>: - frente 15,00 ms para a rua 74, lado esquerdo 45,00 m, confrontando com o lote 03, lado direito 45,00 m, confrontando com o lote 1, e - fundos 15,00 m, confrontando com o lote 24; <u>LOTE Nº 03</u>: - frente 15,00 m para a rua 74, lado esquerdo 45,00 ms - confrontando com o lote 04, lado direito 45,00 ms, confrontando com o lote 2, e fundos 15,00 m, confrontando - com o lote 24; <u>LOTE Nº 04</u>: - frente 15,00 m para a rua 74, lado esquerdo 45,00 ms, confrontando com a divisa do loteamento, lado direito 45,00 m, confrontando com o lote 03, e fundos 15,00 m, confrontando com os lotes 5 e - 24; <u>LOTE Nº 05</u>: - frente 22,00 m para a rua 69, lado esquerdo 30,00 m, confrontando com o lote 06, lado direito- 37,5 m, com a divisa do loteamento e 11,00 m, com o lote 04, e fundos 48,00 m, confrontando com os lotes 23 e - 24; <u>LOTE Nº 06</u>: - frente 20,00 m para a rua 69, lado esquerdo 30,00 ms, confrontando com o lote 07, lado direito 30,00 m, confrontando com o lote 05, e fundos 20,00 ms, confrontando com o lote 22; <u>LOTE Nº 07</u>: - frente 20,00 m para a rua 69, lado esquerdo 30,00 m, confrontando com o lote 08, lado direito 30,00 ms, confrontando com o lote 06, e fundos 20,00 m, confrontando com o lote 22; <u>LOTE Nº 08</u>: - frente 20,00 m para a rua 69, lado esquerdo - - 36,00 m, confrontando com o lote 09, lado direito 47,5 m, confrontando com os lotes 7 e 22, e fundos 22,8 ms, - em curva para a rua 72; <u>LOTE Nº 09</u>: - frente 20,00 m para a rua 69, lado esquerdo 40,00 ms, confrontando com os- lotes 10 e 21, lado direito 36,00 m, confrontando com o lote 08, e fundos 21,00 m, em curva para a rua 72; <u>LOTE Nº 10</u>: - frente 20,00 m para a rua 69, lado esquerdo 30,00 ms, confrontando com o lote 11, lado direito 30,00 ms - confrontando com o lote 09, e fundos 20,00 ms, confrontando com o lote 21; <u>LOTE Nº 11</u>: - frente 20,00 m para a - rua 69, lado esquerdo 30,00 ms, confrontando com o lote 12, lado direito 30,00 ms, confrontando com o lote 10, e</p>	continua no verso e nas folhas seguintes

AVERBAÇÕES, ONUS, CANCELAMENTOS, ETC.

6

REFERÊNCIAS DOMINIAIS

5

**PARA SIMPLES CONSULTA
NÃO VALE COMO CERTIDÃO
VALOR: R\$ 22,26**

Visualização disponibilizada
em www.registradores.org.br

REGISTRO DE IMÓVEIS DE AVARÉ
 ESCRITÓRIO PÚBLICO DE REGISTRO DE IMÓVEIS DE AVARÉ

(S ÚNICO DO ART. 173 DA LEI N.º 5.915 DE 31/12/1973)

Folha 177/7325

RUA E N.º DO IMÓVEL OU SUA DENOMINAÇÃO

1	MATRÍCULA	2
MUN.	3	CARACTERÍSTICAS E CONFRONTAÇÕES
4	ANTECEDENTES DOMINIAIS	<p>fundos 20,00 m, confrontando com o lote 21; <u>LOTE Nº 12</u>: - frente 20,00 m para a rua 69, lado esquerdo 30,00 ms - confrontando com o lote 13, lado direito 30,00 ms, confrontando com o lote 11, e fundos 20,00 ms, confrontando com o lote 20; <u>LOTE Nº 13</u>: - frente 20,00 m para a rua 69, lado esquerdo 30,00 ms, confrontando com o lote 14, lado direito 30,00 m, confrontando com o lote 12, e fundos 20,00 ms, confrontando com o lote 15; <u>LOTE Nº 14</u>: - frente 19,00 m para a rua 69, lado esquerdo 14,3 m, com a rua 70 e 23 m, em curva, lado direito 30,00 ms, confrontando com o lote 13, e fundos 23,4 m, confrontando com o lote 15; <u>LOTE Nº 15</u>: - frente 27,5 m, para a rua 70 lado esquerdo 39,00 m, confrontando com o lote 16, lado direito 43,4 m, confrontando com o lote 14, e fundos -- 8,5 m, confrontando com o lote 20; <u>LOTE Nº 16</u>: - frente 15,00 m para a rua 70, lado esquerdo 39,00 m, confrontando com o lote 17, lado direito 39,00 m, confrontando com o lote 15, e fundos 15,00 m, confrontando com o lote 18, lado direito 20; <u>LOTE Nº 17</u>: - frente 15,00 m para a rua 70, lado esquerdo 39,00 m, confrontando com o lote 20; <u>LOTE Nº 18</u>: - frente 15,00 ms para a rua 70, lado esquerdo 39,00 m, confrontando com o lote 16, e fundos 15,00 m, confrontando com o lote 20; <u>LOTE Nº 19</u>, lado direito 39,00 m, confrontando com o lote 17, e fundos 15,00 m, confrontando com o lote 20; <u>LOTE Nº 19</u>: - frente 14,00 m para a rua 70, lado esquerdo 25,8 m, com a rua 72 e 20 m, em curva, lado direito 39,00 m, confrontando com o lote 18, e fundos 10,00 ms, confrontando com o lote 20; <u>LOTE Nº 20</u>: - frente 21,1 m, para a rua 72, lado esquerdo 44,00 m, confrontando com o lote 21, lado direito 63,5 m, confrontando com os lotes 15, 16, 17, 18 e 19, e fundos 20,00 ms, confrontando com o lote 12; <u>LOTE Nº 21</u>: - frente 35,5 m, para a rua 72, lado esquerdo 10,00 m, confrontando com o lote 9, lado direito 44,00 m, confrontando com o lote 20, fundos 40,00 ms, confrontando com os lotes 10 e 11; <u>LOTE Nº 22</u>: - frente 23,5 m, para a rua 72, lado esquerdo 37,00 m, confrontando com o lote 23, lado direito 17,5 m, confrontando com o lote 21, e fundos 40,00 m, confrontando com os lotes 6 e 7; <u>LOTE Nº 23</u>: - frente 25,00 m para a rua 72, lado esquerdo 48,00 m, confrontando com o lote 24, lado direito 37,00 m, confrontando com o lote 22, e fundos ... 20,00 m, confrontando com o lote 05; <u>LOTE Nº 24</u>: - frente 16,00 m para a rua 72, lado esquerdo 62,00 m, confrontando com os lotes 1, 2, 3 e 4, lado direito 48,00 m, confrontando com o lote 23, e fundos 28,00 ms, confrontando com o lote 05; <u>QUADRA EJ</u>: <u>LOTE Nº 01</u>: frente 10,00 m em curva para a rua 70, lado esquerdo 50,00 m, confrontando com o lote 2, lado direito 50,9 m, com a rua 70, e fundos 30,00 m, confrontando com a divisa do loteamento; <u>LOTE Nº 02</u>: - frente 20,00 m para a rua 69, lado esquerdo 50,00 ms, confrontando com o lote 03, lado direito 50,00 ms, confrontando com o lote 1, fundos 20,00 m, confrontando com a divisa do loteamento; <u>LOTE Nº 03</u>: - frente 20,00 ms</p>

continua no verso e nas folhas seguintes

AVERBAÇÕES, ONUS, CANCELAMENTOS, ETC.

6

REFERÊNCIAS DOMINIAIS

5

**PARA SIMPLES CONSULTA
NÃO VALE COMO CERTIDÃO
VALOR: R\$ 22,26**

Visualização disponibilizada
em www.registradores.org.br

REGISTRO DE IMÓVEIS DE AVARÉ
 ILIVRO 2
 (S ÚNICO DO ART. 173 DA LEI N.º 6.015 DE 31/12/1973)

Folha 178/7325-

RUA E N.º DO IMÓVEL OU SUA DENOMINAÇÃO

1	MATRÍCULA 2	
MUN.	3	
<p>CARACTERÍSTICAS E CONFRONTAÇÕES</p> <p>para a rua 69, lado esquerdo 50,00 ms, confrontando com o lote 02, e fundos 20,00 m, confrontando com a divisa do loteamento; <u>LOTE Nº 04</u>: - frente 20,00 m para a rua 69, - lado esquerdo 50,00 m, confrontando com o lote 05, lado direito 50,00 ms, confrontando com o lote 03, e fundos 20,00 m, confrontando com a divisa do loteamento; <u>LOTE Nº 05</u>: - frente 20,00 ms para a rua 69, lado esquerdo 50,00 ms, confrontando com o lote 06, lado direito 50,00 ms, confrontando com o lote 04, e fundos 20,00 ms, -- confrontando com a divisa do loteamento; <u>LOTE Nº 06</u>: - frente 20,00 m para a rua 69, lado esquerdo 50,00 ms, -- confrontando com o lote 07, lado direito 50,00 ms, confrontando com o lote 05, e fundos 20,00 ms, confrontando com a divisa do loteamento; <u>LOTE Nº 07</u>: - frente 20,00 m para a rua 69, lado esquerdo 50,00 ms, confrontando com o lote 08, lado direito 50,00 m, confrontando com o lote 06, e fundos 20,00 ms, confrontando com a divisa do loteamento; <u>LOTE Nº 08</u>: - frente 20,00 m para a rua 69, lado esquerdo 50,00 ms, confrontando com o lote 09, - lado direito 50,00 ms, confrontando com o lote 07, e fundos 20,00 ms, confrontando com a divisa do loteamento; <u>LOTE Nº 09</u>: - frente 20,00 ms para a rua 69, lado esquerdo 50,00 ms, confrontando com o lote 10, lado direito 50,00 ms, confrontando com o lote 08, e fundos 20,00 ms, confrontando com a divisa do loteamento; <u>LOTE Nº 10</u>: - frente 20,00 m para a rua 69, lado esquerdo 50,00 ms, confrontando com o lote 11, lado direito 50,00 ms, con-- confrontando com o lote 09, e fundos 20,00 ms, confrontando com a divisa do loteamento; <u>LOTE Nº 11</u>: - frente 28,00 ms para a rua 69, lado esquerdo 53,5 m, confrontando com a divisa do loteamento, lado direito 50,00 ms, confrontando com o lote 10, e fundos 9,00 ms, confrontando com a divisa do loteamento; <u>LOTE Nº digo QUADRA EK - LOTE Nº 01</u>: frente 11,37 m para a rua 75, lado esquerdo 30,00 ms, confrontando com o lote 02, lado direito 21,6 ms-- confrontando com a rua 71 e 14,8 m, em curva, e fundos 27,43 ms, confrontando com o lote 40; <u>LOTE Nº 02</u>: - fren-- te 15,00 m para a rua 75, lado esquerdo 30,00 ms, confrontando com o lote 03, lado direito 30,00 ms, confrontan-- do com o lote 1, e fundos 15,00 ms, confrontando com o lote 39; <u>LOTE Nº 03</u>: - frente 15,00 ms para a rua 75, la-- do esquerdo 30,00 ms, confrontando com o lote 04, lado direito 30,00 ms, confrontando com o lote 02, e fundos-- 15,00 ms, confrontando com o lote 38; <u>LOTE Nº 04</u>: - frente :15,00 ms para a rua 75, lado esquerdo 30,00 ms, con-- frontando com o lote 05, lado direito 30,00 ms, confrontando com o lote 03, e fundos 15,00 ms, confrontando com o lote 37; <u>LOTE Nº 05</u>: frente 15,00 m para a rua 75, lado esquerdo 30,00 ms, confrontando com o lote 06, lado - direito 30,00 ms, confrontando com o lote 04, e fundos 15,00 ms, confrontando com o lote 36; <u>LOTE Nº 06</u>: - frente 15,00 m para a rua 75, lado esquerdo 30,00 m, confrontando com o lote 07, lado direito 30,00 ms, con----</p>		

4 ANTECEDENTES DOMINIAIS

continua no verso e nas folhas seguintes

AVERBAÇÕES, ONUS, CANCELAMENTOS, ETC.

6

REFERÊNCIAS DOMINIAIS

5

**PARA SIMPLES CONSULTA
NÃO VALE COMO CERTIDÃO
VALOR: R\$ 22,26**

Visualização disponibilizada
em www.registradores.org.br

REGISTRO DE IMÓVEIS DE AVARÉ
 ESTATO DE SÃO PAULO
 (S ÚNICO DO ART. 173 DA LEI N.º 6.015 DE 31/12/1973)

Folha 179/7325

RUA E N.º DO IMÓVEL OU SUA DENOMINAÇÃO

1	MATRÍCULA 2	
MUN.	3	
<p>CARACTERÍSTICAS E CONFRONTAÇÕES</p> <p>frontando com o lote 05, e fundos 15,00 m, confrontando com o lote 35; <u>LOTE 07</u>:- frente 15,00 m para a rua 75, lado esquerdo 30,00 m, confrontando com o lote 08, lado direito 30,00 ms, confrontando com o lote 06, e fundos 15,00 ms, confrontando com o lote 34; <u>LOTE Nº 08</u>:- frente 15,00 m para a rua 75, lado esquerdo 30,00 ms, confrontando com o lote 09, lado direito 30,00 m, confrontando com o lote 33, e fundos 15,00 ms, confrontando com o lote 33; <u>LOTE Nº 09</u>:- frente 15,00 m para a rua 75, lado esquerdo 30,00 ms, confrontando com o lote 10, lado direito 30,00 m, confrontando com o lote 08, e fundos 15,00 m, confrontando com o lote 32; <u>LOTE Nº 10</u>:- frente 15,00 m para a rua 75, lado esquerdo 30,00 m, confrontando com o lote 11, lado direito 30,00 m, confrontando com o lote 09, e fundos 15,00 m, confrontando com o lote 31; <u>LOTE Nº 11</u>:- frente 15,00 m para a rua 75, lado esquerdo 30,00 m, confrontando com o lote 12, lado direito 30,00 m, confrontando com o lote 10, fundos 15,00 ms, confrontando com o lote 30; <u>LOTE Nº 12</u>:- frente 15,00 m para a rua 75, lado esquerdo 30,00 m, confrontando com o lote 13, lado direito 30,00 ms, confrontando com o lote 29; <u>LOTE Nº 13</u>:- frente 15,00 m para a rua 75, lado esquerdo 30,00 ms, confrontando com o lote 14, lado direito 30,00 m, confrontando com o lote 12, fundos 15,00 m, confrontando com o lote 28; <u>LOTE Nº 14</u>:- frente 15,00 ms para a rua 75, lado esquerdo 30,00 ms, confrontando com o lote 15, lado direito 30,00 ms, confrontando com o lote 13, e fundos 15,00 ms, confrontando com o lote 27; <u>LOTE Nº 15</u>:- frente 15,00 m para a rua 75, lado esquerdo 30,00 m, confrontando com o lote 16, lado direito 30,00 ms, confrontando com o lote 14, e fundos 15,00 ms - confrontando com o lote 26; <u>LOTE Nº 16</u>:- frente 15,00 m para a rua 75, lado esquerdo 30,00 ms, confrontando com o lote 17, lado direito 30,00 ms, confrontando com o lote 15, e fundos 15,00 ms, confrontando com o lote 25; <u>LOTE Nº 17</u>:- frente 15,00 m para a rua 75, lado esquerdo 30,00 ms, confrontando com o lote 18, lado direito 30,00 ms, confrontando com o lote 16, e fundos 15,00 ms, confrontando com o lote 24; <u>LOTE Nº 18</u>:- frente 15,00 m para a rua 75, lado esquerdo 30,00 m, confrontando com o lote 19, lado direito 30,00 ms, confrontando com o lote 17, e fundos 15,00 ms, confrontando com o lote 23; <u>LOTE Nº 19</u>:- frente 15,00 m para a rua 75, lado esquerdo 30,00 m, confrontando com o lote 20, lado direito 30,00 m, confrontando com o lote 18, e fundos 15,00 ms, confrontando com o lote 22; <u>LOTE Nº 20</u>:- frente 10,00 ms para a rua 75, lado esquerdo 20,00 ms, com a rua 80 e 15,7 m, em curva, lado esquerdo 20,00 ms, confrontando com o lote 19, e fundos 20,00 ms, confrontando com o lote 21; <u>LOTE Nº 21</u>:- frente 10,00 ms para a rua 74, lado esquerdo 30,00 ms, confrontando com o lote 22, lado direito 20,00 ms, com a rua 80 e 15,7 m, em curva, e fundos 20,00 m, confrontando com o lote número 20; =</p>		

4 ANTECEDENTES DOMINIAIS

continua no verso e nas folhas seguintes

AVERBAÇÕES, ONUS, CANCELAMENTOS, ETC.

6

REFERÊNCIAS DOMINIAIS

5

**PARA SIMPLES CONSULTA
NÃO VALE COMO CERTIDÃO
VALOR: R\$ 22,26**

Visualização disponibilizada
em www.registradores.org.br

Operador Nacional
do Sistema de Registro
Eletrônico de Imóveis



REGISTRO DE IMÓVEIS DE AVARÉ
 LEI Nº 2
 (S ÚNICO DO ART. 173 DA LEI Nº 6.015 DE 31/12/1973)

Folha 180/7325

RUA E N.º DO IMÓVEL OU SUA DENOMINAÇÃO

1	MATRÍCULA	2
MUN.	3	4
	CARACTERÍSTICAS E CONFRONTAÇÕES	ANTECEDENTES DOMINIAIS
	<p>e fundos 20,00 ms, confrontando com o lote 20; <u>LOTE Nº 22</u>: - frente 15,00 ms para a rua 74, lado esquerdo 30,00- ms, confrontando com o lote 23, lado direito 30,00 ms, confrontando com o lote 21, e fundos 15,00 ms, confrontando com o lote 19; <u>LOTE Nº 23</u>: - frente 15,00 m para a rua 74, lado esquerdo 30,00 ms, confrontando com o lote 24, lado direito 30,00 m, confrontando com o lote 22, e fundos 15,00 m, confrontando com o lote 18; <u>LOTE Nº 24</u>: - frente 15,00 ms para a rua 74, lado esquerdo 30,00 ms, confrontando com o lote 25, lado direito 30,00 ms, confrontando com o lote 23, e fundos 15,00 ms, confrontando com o lote 17; <u>LOTE Nº 25</u>: - frente 15,00 ms para a rua 74, lado esquerdo 30,00 ms, confrontando com o lote 26, lado direito 30,00 ms, confrontando com o lote 24, e fundos 15,00 ms, confrontando com o lote 16; <u>LOTE Nº 26</u>: - frente 15,00 m para a rua 74, do lado esquerdo 30,00 ms - confrontando com o lote 27, lado direito 30,00 ms, e fundos 15,00 ms, confrontando com o lote 25, e fundos 15,00 ms, confrontando com o lote 15; <u>LOTE Nº 27</u>: - frente 15,00 m para a rua 74, lado esquerdo 30,00 ms, confrontando com o lote 28, lado direito 30,00 m, confrontando com o lote 26, e fundos 15,00 ms, confrontando com o lote 14; <u>LOTE Nº 28</u>: - frente 15,00 m para a rua 74, lado esquerdo 30,00 ms, confrontando com o lote 29, lado direito 30,00 ms, confrontando com o lote 13; <u>LOTE Nº 29</u>: - frente 15,00 ms para a rua 74, lado esquerdo 30,00 ms, confrontando com o lote 13; <u>LOTE Nº 30</u>: - frente 15,00 ms para a rua 74, lado esquerdo 30,00 ms, confrontando com o lote 11; <u>LOTE Nº 31</u>: - frente 15,00 ms para a rua 74, lado esquerdo 30,00 ms, confrontando com o lote 32, lado direito 30,00 ms, confrontando com o lote 30, e fundos 15,00 ms, confrontando com o lote 10; <u>LOTE Nº 32</u>: - frente 15,00 m para a rua 74, lado esquerdo 30,00 m, confrontando com o lote 33, lado direito 30,00 ms, confrontando com o lote 31, e fundos 15,00 ms, confrontando com o lote 9; <u>LOTE Nº 33</u>: - frente 15,00 m para a rua 74, lado esquerdo 30,00 ms, confrontando com o lote 34, lado direito 30,00 ms, confrontando com o lote 8; <u>LOTE Nº 34</u>: - frente 15,00 m para a rua 74, lado esquerdo 30,00 ms, confrontando com o lote 33, e fundos 15,00 m, confrontando com o lote 7; <u>LOTE Nº 35</u>: - frente 15,00 m para a rua 74, lado esquerdo 30,00 ms, confrontando com o lote 36, lado direito 30,00 ms, confrontando com o lote 34, e fundos 15,00 ms, confrontando com o lote 6; <u>LOTE Nº 36</u>: - frente 15 ms para a rua 74, lado esquerdo 30,00 ms, confrontando com o lote 37, lado direito 30,00 m, confrontando com o lote 35, e fundos 15,00 ms, confrontando com o lote 05; <u>LOTE Nº 37</u>: - frente 15,00 m para a rua 74, lado esquerdo</p>	

continua no verso e nas folhas seguintes

AVERBAÇÕES, ONUS, CANCELAMENTOS, ETC.

6

REFERÊNCIAS DOMINIAIS

5

**PARA SIMPLES CONSULTA
NÃO VALE COMO CERTIDÃO
VALOR: R\$ 22,26**

Visualização disponibilizada
em www.registradores.org.br

(S ÚNICO DO ART. 173 DA LEI Nº 6.015 DE 31/12/1973)

Folha -
-181/7325-

RUA E N.º DO IMÓVEL OU SUA DENOMINAÇÃO

1	MATRÍCULA	2
MUN.	3	<p>30,00 ms, confrontando com o lote 38, lado direito 30,00 ms, confrontando com o lote 36, e fundos 15,00 ms, com o lote 39, lado direito 30,00 ms, confrontando com o lote 04; <u>LOTE Nº 38</u>: - frente 15,00 ms para a rua 74, lado esquerdo 30,00 ms, confrontando com o lote 39, lado direito 30,00 ms, confrontando com o lote 37, e fundos 15,00 m, confrontando com o lote 03; <u>LOTE Nº 39</u>: - frente 15,00 m para a rua 74, lado esquerdo 30,00 m, confrontando com o lote 40, lado direito 30,00 ms, confrontando com o lote 38, e fundos 15,00 ms, confrontando com o lote 02; <u>LOTE Nº 40</u>: - frente 21,5 m, para a rua 75, lado esquerdo 18,6 m, com a rua 71 e 20 m em curva, lado direito 30,00 m, confrontando com o lote 39, fundos 27,43 m, confrontando com o lote 01; <u>QUADRA EL</u>: frente 11,44 m, para a rua 76, lado esquerdo 25 ms, confrontando com o lote 02, lado direito 16,55 m, com a rua 71, e 14,8 m, em curva, e fundos 28,49 ms, confrontando com o lote 38; <u>LOTE Nº 02</u>: - frente 15,00 m para a rua 76, lado esquerdo 25,00 m, confrontando com o lote 03, - lado direito 25,00 m, confrontando com o lote 01, e fundos 15,00 m, confrontando com o lote 37; <u>LOTE Nº 03</u>: - frente 15,00 m para a rua 76, lado esquerdo 25,00 m, confrontando com o lote 04, lado direito 25,00 ms, confrontando com o lote 2, e fundos 15,00 ms, confrontando com o lote 36; <u>LOTE Nº 04</u>: - frente 15,00 m para a rua 76, lado esquerdo 25,00 m, confrontando com o lote 05, lado direito 25,00 m, confrontando com o lote 03, e fundos 15,00 m, confrontando com o lote 35; <u>LOTE Nº 05</u>: - frente 15,00 m para a rua 76, lado esquerdo 25,00 ms, confrontando com o lote 06, e fundos 15,00 ms, confrontando com o lote 04, e fundos 15,00 ms, confrontando com o lote 07, lado direito 25,00 ms, confrontando com o lote 05, e fundos 15,00 ms, confrontando com o lote 07, lado direito 25,00 ms, confrontando com o lote 05, e fundos 15,00 ms, confrontando com o lote 07; <u>LOTE Nº 06</u>: - frente 15,00 ms para a rua 76, lado esquerdo 25,00 ms, confrontando com o lote 05, e fundos 15,00 ms, confrontando com o lote 08, lado direito 25,00 ms, confrontando com o lote 06, e fundos 15,00 ms, confrontando com o lote 08, lado direito 25,00 ms, para a rua 76, lado esquerdo 25,00 ms, confrontando com o lote 32; <u>LOTE Nº 08</u>: - frente 15,00 ms para a rua 76, lado esquerdo 25,00 m, confrontando com o lote 31; <u>LOTE Nº 09</u>: - frente 15,00 m para a rua 76, lado esquerdo 25,00 ms, confrontando com o lote 08, e fundos 15,00 ms, confrontando com o lote 11, lado direito 30; <u>LOTE Nº 10</u>: - frente 15,00 m para a rua 76, lado esquerdo 25,00 ms, confrontando com o lote 29; <u>LOTE Nº 11</u>: - frente 25,00 ms, confrontando com o lote 09, e fundos 15,00 ms, confrontando com o lote 12, lado direito 25,00 ms, confrontando com o lote 10, e fundos 15,00 m, confrontando com o lote 28; <u>LOTE Nº 12</u>: - frente 15,00 m para a rua 76, lado esquerdo 25,00 m, confrontando com o lote 13, lado direito 25,00 ms, confrontando com o lote 11, e fundos</p>

4 ANTECEDENTES DOMINIAIS

continua no verso e nas folhas seguintes

AVERBAÇÕES, ONUS, CANCELAMENTOS, ETC.

6

REFERÊNCIAS DOMINIAIS

5

PARA SIMPLES CONSULTA
NÃO VALE COMO CERTIDÃO
VALOR: R\$ 22,26

Visualização disponibilizada
em www.registradores.org.br

REGISTRO DE IMÓVEIS DE AVARÉ
 (S ÚNICO DO ART. 173 DA LEI N.º 6.015 DE 31/12/1973)

RUA E N.º DO IMÓVEL OU SUA DENOMINAÇÃO

MUN. 3

1	MATRÍCULA	2
3	CARACTERÍSTICAS E CONFRONTAÇÕES	

15,00 ms, confrontando com o lote 27; LOTE Nº 13: - frente 15,00 m para a rua 76, lado esquerdo 25,00 ms, confrontando com o lote 14, lado direito 25,00 ms, confrontando com o lote 12, e fundos 15,00 ms, confrontando com o lote 26; LOTE Nº 14: - frente 15,00 m para a rua 76, lado esquerdo 25,00 m, confrontando com o lote 15, lado direito 25,00 ms, confrontando com o lote 13, e fundos 15,00 ms, confrontando com o lote 25; LOTE Nº 15: - frente 15,00 m para a rua 76, lado esquerdo 25,00 ms, confrontando com o lote 16, lado direito 25,00 ms, confrontando com o lote 14, e fundos 15,00 ms, confrontando com o lote 17, lado direito 25,00 ms, confrontando com o lote 15, e fundos 15,00 ms, confrontando com o lote 23; LOTE Nº 17: - frente 15,00 m para a rua 76, lado esquerdo 25,00 ms, confrontando com o lote 18, lado direito 25,00 ms, confrontando com o lote 16, e fundos 15,00 ms, confrontando com o lote 19, com o lote 22; LOTE Nº 18: - frente 15,00 m para a rua 76, lado esquerdo 25,00 ms, confrontando com o lote 19, lado direito 25,00 ms, confrontando com o lote 17, e fundos 15,00 ms, confrontando com o lote 21; LOTE Nº 19: - frente 10,00 m para a rua 76, lado esquerdo 15,00 m com a rua 80 e 15,7 m, em curva, lado direito 25,00 ms --- confrontando com o lote 18, e fundos 20,00 m, confrontando com o lote 20; LOTE Nº 20: - frente 10,00 m para a rua 79, lado esquerdo 25,00 m, confrontando com o lote 21, lado direito 15,00 m, com a rua 80 e 15,7 m, em curva, fundos 20,00 m, confrontando com o lote 19; LOTE Nº 21: - frente 15,00 m para a rua 75, lado esquerdo 25,00 ms, confrontando com o lote 22, lado direito 25,00 m, confrontando com o lote 20, e fundos 15,00 ms, confrontando com o lote 18; LOTE Nº 22: - frente 15,00 ms para a rua 75, lado esquerdo 25,00 ms, confrontando com o lote 23, lado direito 25,00 m, confrontando com o lote 21, fundos 15,00 ms, confrontando com o lote 17; LOTE Nº 23: - frente 15,00 m para a rua 75, lado esquerdo 25,00 m, confrontando com o lote 24, lado direito 25,00 ms, confrontando com o lote 22, fundos 15,00 m, confrontando com o lote 25, lado direito 25,00 m, para a rua 75, lado esquerdo 25,00 m, confrontando com o lote 25, lado direito 25,00 m, para a rua 75, lado esquerdo 25,00 ms, --- fundos 15,00 m, confrontando com o lote 15; LOTE Nº 25: - frente 15,00 m para a rua 75, lado esquerdo 25,00 ms, confrontando com o lote 26, lado direito 25,00 ms, confrontando com o lote 24, e fundos 15,00 ms, confrontando com o lote 14; LOTE Nº 26: - 15,00 ms para a rua 75, lado esquerdo 25,00 m, confrontando com o lote 27, lado direito 25,00 ms, confrontando com o lote 25, e fundos 15,00 m, confrontando com o lote 13; LOTE Nº 27: - frente 15,00 m para a rua 75, lado esquerdo 25,00 m, confrontando com o lote 28, lado direito 25,00 ms, confrontando -

ANTECEDENTES DOMINIAIS

continua no verso e nas folhas seguintes

Folha -
-182/7325-

REFERÊNCIAS DOMINIAIS

5

6

REFERÊNCIAS DOMINIAIS

AVERBAÇÕES, ONUS, CANCELAMENTOS, ETC.

PARA SIMPLES CONSULTA
NÃO VALE COMO CERTIDÃO
VALOR: R\$ 22,26

Operador Nacional
do Sistema de Registro
Eletrônico de Imóveis

Visualização disponibilizada
em www.registradores.org.br

REGISTRO DE IMÓVEIS DE AVARÉ
 Livro 02

(§ ÚNICO DO ART. 173 DA LEI N.º 6.015 DE 31/12/1973)

Folha 183/7325-

MATRÍCULA 2 RUA E N.º DO IMÓVEL OU SUA DENOMINAÇÃO

MUN. 3 CARACTERÍSTICAS E CONFRONTAÇÕES

com o lote 26, e fundos 15,00 ms, confrontando com o lote 12; LOTE Nº 28: - frente 15,00 ms para a rua 75, -- lado esquerdo 25,00 ms, confrontando com o lote 27, e fundos 15,00 ms, confrontando com o lote 11; LOTE Nº 29: - frente 15,00 m para a rua 75, lado esquerdo 25,00 ms, confrontando com o lote 30, lado direito 25,00 ms, confrontando com o lote 28, e fundos 15,00 ms, confrontando com o lote 10; LOTE Nº 30: - frente 15,00 m para a rua 75, lado esquerdo 25,00 m, confrontando com o lote 31, lado direito 25,00 m, confrontando com o lote 29, e fundos 15,00 m, confrontando com o lote 09; LOTE Nº 31: - frente 15,00 ms para a rua 75, lado esquerdo 25,00 m, confrontando com o lote 32, lado direito 25,00 ms, confrontando com o lote 30, e fundos 15,00 ms, confrontando com o lote 08; LOTE Nº 32: - frente 15,00 ms para a rua 75, lado esquerdo 25,00 ms, confrontando com o lote 33, lado direito 25,00 ms, confrontando com o lote 31, e fundos 15,00 ms, confrontando com o lote 07; LOTE Nº 33: - frente 15,00 m para a rua 75, lado esquerdo 25,00 ms, confrontando com o lote 34, lado direito 25,00 ms, confrontando com o lote 32, e fundos 15,00 ms, confrontando com o lote número 06; LOTE Nº 34: - frente 15,00 metros para a rua 75, lado esquerdo 25,00 metros, confrontando com o lote 35, lado direito 25,00 ms, confrontando com o lote 33, e fundos 15,00 m, confrontando com o lote 05; LOTE Nº 35: - frente 15,00 m para a rua 75, lado esquerdo 25,00 ms, confrontando com o lote 36, lado direito 25,00 ms, confrontando com o lote 34, e fundos 15,00 ms, confrontando com o lote 04; LOTE Nº 36: - frente 15,00 m para a rua 75, lado esquerdo 25,00 ms, confrontando com o lote 35, e fundos 15,00 ms, confrontando com o lote 03; LOTE Nº 37: - frente 15,00 ms para a rua 75, lado esquerdo 25,00 metros, confrontando com o lote 38, lado direito 25,00 ms, confrontando com o lote 36, e fundos 15,00 ms, confrontando com o lote 02; LOTE Nº 38: - frente 21,54 ms, para a rua 75, lado esquerdo 15,5 m, com a rua 71 e 20,00 m, em curva, lado direito 25,00 m, confrontando com o lote 37, fundos 28,49 ms, confrontando com o lote 01; QUADRA EM - LOTE Nº 01: - frente 15,5 m, para a rua 77, lado esquerdo 25 ms, confrontando com o lote 02, lado direito 16,5 ms, com a rua 71 e 14,0 m em curva, e fundos 30,55 ms, confrontando com o lote 36; LOTE Nº 02: - frente 15,00 ms para a rua 77, lado esquerdo 25,00 ms, confrontando com o lote 03, lado direito 25,00 ms, confrontando com o lote 01; LOTE Nº 03: - frente 15,00 m para a rua 77, lado esquerdo 25,00 ms, confrontando com o lote 04, lado direito 25,00 ms, confrontando com o lote 02, e fundos 15,00 ms, confrontando com o lote 34; LOTE Nº 04: - frente 15,00 ms para a rua 77, lado esquerdo 25,00 ms, confrontando com o lote 05, lado direito 25,00 ms, confrontando com o lote 03, fundos 15,00 ms, confrontando com o lote 33

ANTECEDENTES DOMINIAIS

continua no verso e nas folhas seguintes

5 REFERÊNCIAS DOMINIAIS 6 AVERBAÇÕES, ONUS, CANCELAMENTOS, ETC.

**PARA SIMPLES CONSULTA
NÃO VALE COMO CERTIDÃO
VALOR: R\$ 22,26**

RUA E N.º DO IMÓVEL OU SUA DENOMINAÇÃO

1	MATRÍCULA 2
MUN.	3
4	<p>CARACTERÍSTICAS E CONFRONTAÇÕES</p> <p><u>LOTE Nº 05</u>: - frente 15,00 m para a rua 77, lado esquerdo 25,00 m, confrontando com o lote 06, lado direito 25,00 m, confrontando com o lote 04, e fundos 15,00 ms, confrontando com o lote 32; <u>LOTE Nº 06</u>: - frente 15,00- área a rua 77, lado esquerdo 25,00 m, confrontando com o lote 07, lado direito 25,00 m, confrontando com o lote 05, e fundos 15,00 ms, confrontando com o lote 31, <u>LOTE Nº 07</u>: - frente 15,00 m para a rua 77, lado esquerdo - 25,00 m, confrontando com o lote 08, lado direito 25,00 m, confrontando com o lote 06, e fundos 15,00 ms, con- frontando com o lote 30; <u>LOTE Nº 08</u>: - frente 15,00 m para a rua 77, lado esquerdo 25,00 m, confrontando com o lote 09, lado direito 25,00 m, confrontando com o lote 07, e fundos 15,00 m, confrontando com o lote 29; <u>LOTE Nº</u> <u>9</u>: - frente 15,00 m para a rua 77, lado esquerdo 25,00 m, confrontando com o lote 28; <u>LOTE Nº 10</u>: - frente 15,00 m para a- confrontando com o lote 08, e fundos 15,00 ms, confrontando com o lote 28; <u>LOTE Nº 10</u>: - frente 15,00 m para a- rua 77, lado esquerdo 25,00 ms, confrontando com o lote 11, lado direito 25,00 ms, confrontando com o lote 09, fundos 15,00 ms, confrontando com o lote 27, <u>LOTE Nº 11</u>: - frente 15,00 m para a rua 77, lado esquerdo 25,00 ms confrontando com o lote 12, lado direito 25,00 ms, confrontando com o lote 10, e fundos 15,00 ms, confrontando com o lote 26; <u>LOTE Nº 12</u>: - frente 15,00 m para a rua 77, lado esquerdo 25,00 ms, confrontando com o lote 14, lado direito 25,00 ms, confrontando com o lote 12, e fundos 15,00 ms, confrontando com o lote 24; <u>LOTE Nº 13</u>: - frente 15,00 ms para a rua 77, lado esquerdo 25,00 m, confrontando com o lote 14, lado direito 25,00 ms, con- frontando com o lote 12, fundos 15,00 ms, confrontando com o lote 24, <u>LOTE Nº 14</u>: - frente 15,00 ms para a rua - 77, lado esquerdo 25,00 ms, confrontando com o lote 15, lado direito 25,00 ms, confrontando com o lote 13, e - fundos 15,00 ms, confrontando com o lote 23; <u>LOTE Nº 15</u>: - frente 15,00 m para a rua 77, lado esquerdo 25,00 ms - confrontando com o lote 16, lado direito 25,00 ms, confrontando com o lote 14, e fundos 15,00 ms, confrontando - com o lote 22; <u>LOTE Nº 16</u>: - frente 15,00 m para a rua 77, lado esquerdo 25,00 m, confrontando com o lote 17, - lado direito 25,00 m, confrontando com o lote 15, e fundos 15,00 m, confrontando com o lote 21; <u>LOTE Nº 17</u>: - frente 15,00 m para a rua 77, lado esquerdo 25,00 ms, confrontando com o lote 18, lado direito 25,00 ms, con- frontando com o lote 16, fundos 15,00 ms, confrontando com o lote 20; <u>LOTE Nº 18</u>: - frente 10,00 ms, para a rua- 77, lado esquerdo 15,00 ms, com a rua 80 e 15,7 m, em curva, lado direito 25,00 m, confrontando com o lote 17,- fundos 20,00 ms, confrontando com o lote 19; <u>LOTE Nº 19</u>: - frente 10,00 m para a rua 76, lado esquerdo 25,00 ms- confrontando com o lote 20, lado direito 15,00 m, com a rua 80 e 15,7 m, em curva, e fundos 20,00 ms, confron- tando com o lote 18; <u>LOTE Nº 20</u>: - frente 15,00 m para a rua 76, lado esquerdo 25,00 ms, confrontando com o lote-</p>

ANTECEDENTES DOMINIAIS

continua no verso e nas folhas seguintes

AVERBAÇÕES, ONUS, CANCELAMENTOS, ETC.

6

REFERÊNCIAS DOMINIAIS

5

**PARA SIMPLES CONSULTA
NÃO VALE COMO CERTIDÃO
VALOR: R\$ 22,26**

Visualização disponibilizada
em www.registradores.org.br

REGISTRO DE IMÓVEIS DE AVARÉ
LIVRO 2

(§ ÚNICO DO ART. 173 DA LEI N.º 6.015 DE 31/12/1973)

Folha -
-185/7325-

RUA E N.º DO IMÓVEL OU SUA DENOMINAÇÃO

1	MATRÍCULA	2
MUN.	3	4
CARACTERÍSTICAS E CONFRONTAÇÕES		
<p>com o lote 21, lado direito 25,00 ms, confrontando com o lote 19, e fundos 15,00 ms, confrontando com o lote 17; <u>LOTE Nº 21</u>: - frente 15,00 m para a rua 76, lado esquerdo 25,00 m, confrontando com o lote 22, lado direito 25,00 m, confrontando com o lote 20, e fundos 15,00 ms, confrontando com o lote nº 16; <u>LOTE Nº 22</u>: - frente 15,00 m para a rua 76, lado esquerdo 25,00 ms, confrontando com o lote 23, lado direito 25,00 ms, confrontando com o lote 21, e fundos 15,00 ms, confrontando com o lote 15; <u>LOTE Nº 23</u>: - frente 15,00 m para a rua 76, lado esquerdo 25,00 ms, confrontando com o lote 24, lado direito 25,00 ms, confrontando com o lote 22, fundos 15,00 ms, confrontando com o lote 14; <u>LOTE Nº 24</u>: - frente 15,00 m para a rua 76, lado esquerdo 25,00 ms, confrontando com o lote 23, e fundos 15,00 ms, confrontando com o lote 25, lado direito 25,00 ms, confrontando com o lote 13; <u>LOTE Nº 25</u>: - frente 15,00 m para a rua 76, lado esquerdo 25,00 ms, confrontando com o lote 24, e fundos 15,00 ms, confrontando com o lote 12; <u>LOTE Nº 26</u>: - frente 25,00 ms, confrontando com o lote 24, e fundos 15,00 ms, confrontando com o lote 25, para a rua 76, lado esquerdo 25,00 ms, confrontando com o lote 25, e fundos 15,00 ms, confrontando com o lote 11; <u>LOTE Nº 27</u>: - frente 15,00 ms para a rua 76, lado esquerdo 25,00 ms, confrontando com o lote 28, lado direito 25,00 ms, confrontando com o lote 26, e fundos 15,00 ms, confrontando como lote 10; <u>LOTE Nº 28</u>: - frente 15,00 m para a rua 76, lado esquerdo 25,00 ms, confrontando com o lote 29, lado direito 25,00 ms, confrontando com o lote 27, e fundos 15,00 ms, confrontando com o lote 09; <u>LOTE Nº 29</u>: - frente 15,00 m para a rua 76, lado esquerdo 25,00 ms, confrontando com o lote 28, e fundos 15,00 ms, confrontando com o lote 08; <u>LOTE Nº 30</u>: - lado direito 25,00 ms, confrontando com o lote 28, e fundos 15,00 ms, confrontando com o lote 08; <u>LOTE Nº 30</u>: - frente 15,00 ms para a rua 76, lado esquerdo 25,00 ms, confrontando com o lote 31, lado direito 25,00 ms, confrontando com o lote 29, e fundos 15,00 ms, confrontando com o lote 07; <u>LOTE Nº 31</u>: - frente 15,00 ms para a rua 76, lado esquerdo 25,00 ms, confrontando com o lote 32, lado direito 25,00 ms, confrontando com o lote 30, e fundos 15,00 ms, confrontando com o lote 06; <u>LOTE Nº 32</u>: - frente 15,00 ms para a rua 76, lado esquerdo 25,00 ms, confrontando com o lote 33, lado direito 25,00 ms, confrontando com o lote 31, e fundos 15,00 ms, confrontando com o lote 05; <u>LOTE Nº 33</u>: - frente 15,00 ms para a rua 76, lado esquerdo 25,00 ms, confrontando com o lote 32, e fundos 15,00 ms, confrontando com o lote 04; <u>LOTE Nº 34</u>: - frente 15,00 ms para a rua 76, lado esquerdo 25,00 ms, confrontando com o lote 36, lado direito 25,00 ms, confrontando com o lote 34, e fundos 15,00 ms, confrontando com o lote 2; <u>LOTE Nº 35</u>: - frente 15,00 ms para a rua 76, lado esquerdo 25,00 ms, confrontando com o lote 36, lado direito 25,00 ms, confrontando com o lote -</p>		

ANTECEDENTES DOMINIAIS

continua no verso e nas folhas seguintes

AVERBAÇÕES, ONUS, CANCELAMENTOS, ETC.

6

REFERÊNCIAS DOMINIAIS

5

**PARA SIMPLES CONSULTA
NÃO VALE COMO CERTIDÃO
VALOR: R\$ 22,26**

Visualização disponibilizada
em www.registradores.org.br

Operador Nacional
do Sistema de Registro
Eletrônico de Imóveis



REGISTRO DE IMÓVEIS DE AVARÉ
 Livro 02

(S ÚNICO DO ART. 173 DA LEI N.º 6.015 DE 31/12/1973)

Folha 186/7325

RUA E N.º DO IMÓVEL OU SUA DENOMINAÇÃO

1	MATRÍCULA	
2	MUN.	3
<p>CARACTERÍSTICAS E CONFRONTAÇÕES</p> <p>34, e nos Fundos 15,00 ms, confrontando com o lote 02; LOTE Nº 36:- frente 23,61 ms, para a rua 76, lado esquerdo 13,5 m, com a rua 71 e 20 m, em curva, lado direito 25,00 ms, confrontando com o lote 35, e Fundos 30,55 ms, confrontando com o lote 01; QUADRA EN LOTE Nº 01:- frente 11,5 m, para a rua 79, lado esquerdo 40,00 m, confrontando com o lote 02; lado direito 33,2 m, com a rua 71 e 14,8 m, em curva, Fundos 29,58 ms -- confrontando com o lote 35, frente 11,5 m, para a rua 79; LOTE Nº 02:- frente 15,00 m para a rua 79, lado esquerdo 40,00 ms, confrontando com o lote 03, lado direito 40,00 ms, confrontando com o lote 1, Fundos 15,00 ms confrontando com o lote 33; LOTE Nº 03:- frente 15,00 m para a rua 79, lado esquerdo 40,00 ms, confrontando com o lote 04, lado direito 40,00 ms, confrontando com o lote 02, Fundos 15,00 ms, confrontando com o lote 32; LOTE Nº 04:- frente 15,00 ms para a rua 79, lado esquerdo 40,00 ms, confrontando com o lote 05, lado direito 40,00 ms, confrontando com o lote 03, e Fundos 15,00 ms, confrontando com o lote 31; LOTE Nº 05:- frente 15,00 ms para a rua 79, lado esquerdo 40,00 ms, confrontando com o lote 30; LOTE Nº 06:- frente 15,00 ms para a rua 79, lado esquerdo 40,00 ms, confrontando com o lote 06, e Fundos 15,00 ms, confrontando com o lote 28; LOTE Nº 08:- frente 15,00 ms para a rua 79, lado esquerdo 40,00 ms, confrontando com o lote 09, lado direito 40,00 ms, confrontando com o lote 07, e Fundos 15,00 ms, confrontando com o lote 27; LOTE Nº 09:- frente 15,00 m para a rua 79, lado esquerdo 40,00 ms, confrontando com o lote 10, lado direito 40,00 ms, confrontando com o lote 08, e Fundos 15,00 ms, confrontando com o lote 26; LOTE Nº 10:- frente 15,00 m para a rua 79, lado esquerdo 40,00 ms, confrontando com o lote 11, lado direito 40,00 ms, confrontando com o lote 25; LOTE Nº 11:- frente 15,00 m para a rua 79, lado esquerdo 40,00 ms, confrontando com o lote 12, lado direito 40,00 ms, confrontando com o lote 24; LOTE Nº 12:- frente 15,00 ms para a rua 79, lado esquerdo 40,00 ms, confrontando com o lote 13, lado direito 40,00 ms, confrontando com o lote 11, e Fundos 15,00 ms, confrontando com o lote 23; LOTE Nº 13:- frente 15,00 m para a rua 79, lado esquerdo 40,00 ms, confrontando com o lote 14, lado direito 40,00 ms, confrontando com o lote 12, e Fundos 15,00 ms para a rua 79; LOTE Nº 14:- frente 15,00 ms para a rua 79, lado esquerdo 40,00 m, confrontando com o lote 15, lado direito 40,00 ms, confrontando com o lote 13, e Fundos</p>		

ANTECEDENTES DOMINIAIS

continua no verso e nas folhas seguintes

5 REFERÊNCIAS DOMINIAIS 6 AVERBAÇÕES, ONUS, CANCELAMENTOS, ETC.

**PARA SIMPLES CONSULTA
NÃO VALE COMO CERTIDÃO
VALOR: R\$ 22,26**

Visualização disponibilizada
em www.registradores.org.br

Operador Nacional
do Sistema de Registro
Eletrônico de Imóveis



REGISTRO DE IMÓVEIS DE AVARÉ
 Livro 02

(§ ÚNICO DO ART. 173 DA LEI N.º 6.015 DE 31/12/1973)

Folha 187/7325

RUA E N.º DO IMÓVEL OU SUA DENOMINAÇÃO

1	MATRÍCULA	RUA E N.º DO IMÓVEL OU SUA DENOMINAÇÃO
7	2	
MUN.	3	CARACTERÍSTICAS E CONFRONTAÇÕES
4	ANTECEDENTES DOMINIAIS	<p>15,00 ms, confrontando com o lote 21; LOTE Nº 15: - frente 15,00 ms para a rua 79, lado esquerdo 40,00 ms, confrontando com o lote 16, lado direito 40,00 ms, confrontando com o lote 14, e fundos 15,00 ms, confrontando com o lote 20; LOTE Nº 16: - frente 15,00 ms para a rua 79, lado esquerdo 40,0 m, confrontando com o lote 17, lado direito 40,00 ms, confrontando com o lote 15, e fundos 15,00 ms, confrontando com o lote 19; LOTE Nº 17: - frente 10,00 m para a rua 79, lado esquerdo 40,00 ms, confrontando com a rua 80 e 15,7 m, em curva, lado direito 40,00 m para a rua 77, lado esquerdo 40,00 ms, confrontando com o lote 16, e fundos 20,00 ms, confrontando com o lote 18; LOTE Nº 18: - frente 10,00 m para a rua 77, lado esquerdo 40,00 ms, confrontando com o lote 19, lado direito 30,00 ms, com a rua 80 e 15,7 m, em curva, e fundos 20,00 m, confrontando com o lote 17; LOTE Nº 19: - frente 15,00 m para a rua 77, lado esquerdo 40,00 ms, confrontando com o lote 20, lado direito 40,00 ms, confrontando com o lote 18, e fundos 15,00 ms, confrontando com o lote 16; LOTE Nº 20: - frente 15,00 m para a rua 77, lado esquerdo 40,00 ms, confrontando com o lote 19, e fundos 15,00 m para a rua 77; LOTE Nº 21: - frente 15,00 m para a rua 77, lado esquerdo 40,00 ms, confrontando com o lote 22, lado direito 40,00 ms, confrontando com o lote 20, e fundos 15,00 ms, confrontando com o lote 14; LOTE Nº 22: - frente 15,00 ms para a rua 77, lado esquerdo 40,00 ms, confrontando com o lote 23, lado direito 40,00 m, confrontando com o lote 21, e fundos 15,00 ms, confrontando com o lote 13; LOTE Nº 23: - frente 15,00 ms para a rua 77, lado esquerdo 40,00 ms, confrontando com o lote 22, e fundos 15,00 ms, confrontando com o lote 24, lado direito 40,00 ms, confrontando com o lote 25, confrontando com o lote 12; LOTE Nº 24: - frente 15,00 m para a rua 77, lado esquerdo 40,00 ms, confrontando com o lote 23, e fundos 15,00 ms, confrontando com o lote 11; LOTE Nº 25: - frente 15,00 m para a rua 77, lado esquerdo 40,00 ms, confrontando com o lote 26, lado direito 40,00 ms, confrontando com o lote 24, e fundos 15,00 ms, confrontando com o lote 10; LOTE Nº 26: - frente 15,00 ms para a rua 77, lado esquerdo 40,00 ms, confrontando com o lote 27, lado direito 40,00 ms, confrontando com o lote 25, e fundos 15,00 ms, confrontando com o lote 09; LOTE Nº 27: - frente 15,00 ms para a rua 77, lado esquerdo 40,00 ms, confrontando com o lote 28, lado direito 40,00 ms, confrontando com o lote 26, e fundos 15,00 ms, confrontando com o lote 08; LOTE Nº 28: - frente 15,00 m para a rua 77, lado esquerdo 40,00 ms, confrontando com o lote 29, lado direito 40,00 ms, confrontando com o lote 27, e fundos 15,00 ms, confrontando com o lote 07; LOTE Nº 29: - frente 15,00 ms para a rua 77, lado esquerdo 40,00 ms, confrontando com o lote 30, lado direito 40,00 ms, confrontando com o lote 28, e fundos 15 00 metros confrontando com o lote número 06. --</p>

continua no verso e nas folhas seguintes

REFERÊNCIAS DOMINIAIS

5

6

AVERBAÇÕES, ONUS, CANCELAMENTOS, ETC.

**PARA SIMPLES CONSULTA
NÃO VALE COMO CERTIDÃO
VALOR: R\$ 22,26**

Visualização disponibilizada
em www.registradores.org.br

Operador Nacional
do Sistema de Registro
Eletrônico de Imóveis



REGISTRO DE IMÓVEIS DE AVARÉ
 Livro 02

(S. ÚNICO DO ART. 173 DA LEI N.º 6.015 DE 31/12/1973)

Folha -188/7325

RUA E N.º DO IMÓVEL OU SUA DENOMINAÇÃO

1	MATRÍCULA	2
3	MUN.	3

CARACTERÍSTICAS E CONFRONTAÇÕES

LOTE Nº. 30: - frente 15,00 m para a rua 77, lado esquerdo 40,00 ms, confrontando com o lote 31, lado direito = 40,00 ms, confrontando com o lote 29 e fundos 15,00 ms, confrontando com o lote 05; LOTE Nº 31: - frente 15,00 ms para a rua 77, lado esquerdo 40,00 ms, confrontando com o lote 32, lado direito 40,00 ms; confrontando com o lote 04, digo 30, e fundos 15,00 ms, confrontando com o lote 04; LOTE Nº 32: - frente 15,00 ms para a rua 77, lado esquerdo 40,00 ms, confrontando com o lote 33, lado direito 40,00 ms, confrontando com o lote 31 e fundos 15,00 ms, confrontando com o lote 03; LOTE Nº 33: - frente 15,00 m para a rua 77, lado esquerdo 40,00 ms, confrontando com o lote 34, lado direito 40,00 ms, confrontando com o lote 32, e fundos 15,00 ms, confrontando com o lote 02; LOTE Nº 34: - frente 15,00 m para a rua 77, lado esquerdo 40,00 ms, confrontando com o lote 33, e fundos 15,00 ms, confrontando com o lote 01; LOTE Nº 35: - frente 28 digo 10,57 ms, para a rua 77, lado esquerdo 28,81 m, com a rua 71, e 20 m, em curva, lado direito 40,00 m, confrontando com o lote 34, e fundos 14,58 ms, confrontando com o lote 01; LOTE Nº 01: - frente 11,00 m para a rua 80, lado esquerdo 25,00 ms, confrontando com a divisa do loteamento LOTE Nº 02: - frente 20,00 m para a rua 80, lado esquerdo 25,00 m, confrontando com o lote 03, lado direito 25,00 m, confrontando com o lote 1, fundos 20,00 m, confrontando com a divisa do loteamento; LOTE Nº 03: - frente 20,00 m para a rua 80, lado esquerdo 25,00 ms, confrontando com o lote 04, lado direito 25,00 ms, confrontando com o lote 02, fundos 20,00 m, confrontando com a divisa do loteamento; LOTE Nº 04: - frente 20,00 ms para a rua 80, lado esquerdo 25,00 m, confrontando com o lote 05, lado direito 25,00 m, confrontando com o lote 03, e fundos 20,00 ms, confrontando com a divisa do loteamento; LOTE Nº 05: - frente 20,00 m para a rua 80, lado esquerdo 25,00 m, confrontando com a divisa do loteamento; LOTE Nº 06: - frente 20,00 m para a rua 80, lado esquerdo 25,00 ms, confrontando com o lote 07, lado direito 25,00 ms, confrontando com o lote 04, e fundos 20,00 ms, confrontando com a divisa do loteamento; LOTE Nº 07: - frente 20,00 m para a rua 80, lado esquerdo 25,00 ms, confrontando com a divisa do loteamento; LOTE Nº 08: - frente 20,00 m para a rua 80, lado esquerdo 25,00 ms, confrontando com o lote 09, lado direito 25,00 ms, confrontando com o lote 07, e fundos 20,00 ms, confrontando com a divisa do loteamento; LOTE Nº 09: - frente 20,00 m para a rua 80, lado esquerdo 25,00 ms, confrontando com o

ANTECEDENTES DOMINIAIS

continua no verso e nas folhas seguintes

5 REFERÊNCIAS DOMINIAIS 6 AVERBAÇÕES, ONUS, CANCELAMENTOS, ETC.

**PARA SIMPLES CONSULTA
NÃO VALE COMO CERTIDÃO
VALOR: R\$ 22,26**

(S ÚNICO DO ART. 173 DA LEI N.º 6.015 DE 31/12/1973)

Folha

89/7325-

1	MATRÍCULA	2	RUA E N.º DO IMÓVEL OU SUA DENOMINAÇÃO
MUN.	3	4	CARACTERÍSTICAS E CONFRONTAÇÕES
4	ANTECEDENTES DOMINIAIS	5	6

lote 10, lado direito 25,00 ms, confrontando com o lote 08, fundos: 20,00 m, confrontando com a divisa do loteamento; LOTE Nº 10: - frente 20,00 m para a rua 80, lado esquerdo 25,00 ms, confrontando com o lote 11, lado direito 25,00 ms, confrontando com o lote 09, e fundos: 20,00 ms, confrontando com a divisa do loteamento; LOTE Nº 11: - frente 20,00 m para a rua 80, lado esquerdo 25,00 ms, confrontando com o lote 12, lado direito 25,00 ms, confrontando com o lote 10, e fundos 20,00 ms, confrontando com a divisa do loteamento; LOTE Nº 12: - frente 20,00 m para a rua 80, lado esquerdo 25,00 ms, confrontando com o lote 13, lado direito 25,00 ms, confrontando com o lote 11, fundos 20,00 ms, confrontando com a divisa do loteamento; LOTE Nº 13: - frente 20,00 m para a rua 80, lado esquerdo 25,00 ms, confrontando com o lote 14, lado direito 25,00 ms, confrontando com o lote 12 e fundos: 20,00 ms, confrontando com a divisa do loteamento; LOTE Nº 14: - frente 11,00 m para a rua 80, lado esquerdo 15,00 m para a rua 79 e 15,7 m, em curva, lado direito 25,00 ms, confrontando com o lote 13, e fundos - 21,00 m, confrontando com a divisa do loteamento; QUADRA EP - LOTE Nº 01: frente 10,00 m para a rua Arandu, lado esquerdo 30,00 m, confrontando com o lote 02, lado direito 20,00 m, com a rua 81, e 15,7 m, em curva, e fundos 20,00 m, confrontando com o lote 30; LOTE Nº 02: - frente 20,00 m para a rua Arandu, lado esquerdo 30,00 ms, confrontando com o lote 03, lado direito 30,00 ms, confrontando com o lote 01, e fundos 20,00 ms, confrontando com o lote 29; LOTE Nº 03: - frente 20,00 m para a rua Arandu, lado esquerdo 30,00 ms, confrontando com o lote 04, lado direito 30,00 m, confrontando com o lote 02, e fundos 20,00 ms, confrontando com o lote 28; LOTE Nº 04: frente 20,00 m para a rua Arandu, lado esquerdo 30,00 ms, confrontando com o lote 05, lado direito 30,00 ms, - confrontando com o lote 03, e fundos 20,00 m, confrontando com o lote 27; LOTE Nº 05: - frente 20,00 m para a rua Arandu, lado esquerdo 30,00 ms, confrontando com o lote 06, lado direito 30,00 ms, confrontando com o lote 04, e fundos 20,00 ms, confrontando com o lote 26; LOTE Nº 06: - frente 20,00 m para a rua Arandu, lado esquerdo 30,00 m, confrontando com o lote 07, lado direito 30,00 ms, confrontando com o lote 05, e fundos 20,00 ms, confrontando com o lote 25; LOTE Nº 07: - frente 20,00 m para a rua Arandu, lado esquerdo 30,00 ms, confrontando com o lote 08, e fundos 20,00 ms, confrontando com o lote 22; LOTE Nº 10: - frente 20,00 ms, para a rua Arandu, -

continua no verso e nas folhas seguintes

AVERBAÇÕES, ONUS, CANCELAMENTOS, ETC.

6

REFERÊNCIAS DOMINIAIS

5

**PARA SIMPLES CONSULTA
NÃO VALE COMO CERTIDÃO
VALOR: R\$ 22,26**

Visualização disponibilizada
em www.registradores.org.br

Operador Nacional
do Sistema de Registro
Eletrônico de Imóveis



(S UNICO DO ART. 173 DA LEI N.º 6.015 DE 31/12/1973)

Folha 190/7325

MAFÍCULA 2 RUA E N.º DO IMÓVEL OU SUA DENOMINAÇÃO

MUN. 3 CARACTERÍSTICAS E CONFRONTAÇÕES

Lado esquerdo 30,00 ms, confrontando com o lote 11, lado direito 30,00 ms, confrontando com o lote 09, e fundos 20,00 ms, confrontando com o lote 21; LOTE Nº 11:- frente 20,00 m para a rua Arandu, lado esquerdo 30,00 ms, confrontando com o lote 12, lado direito 30,00 ms, confrontando com o lote 10, e fundos 20,00 ms, confrontando com o lote 20; LOTE Nº 12:- frente 20,00 m para a rua Arandu, lado esquerdo 30,00 m, confrontando com o lote 13, lado direito 30,00 ms, confrontando com o lote 11, e fundos 20,00 ms, confrontando com o lote 19; LOTE Nº 13:- frente 20,00 m para a rua Arandu, lado esquerdo 30,00 m, confrontando com o lote 14, lado direito 30,00 ms, confrontando com o lote 12, e fundos 20,00 ms, confrontando com o lote 15; LOTE Nº 14:- frente 20,00 ms para a rua Arandu, lado esquerdo 30,00 ms, confrontando com o lote 15; LOTE Nº 15:- frente 10,00 m para a rua Arandu, com o lote 13, e fundos 20,00 ms, confrontando com o lote 15; LOTE Nº 15:- frente 10,00 m para a rua Arandu, lado esquerdo 20,00 ms, com a rua 82 e 15,7 m em curva, lado direito 30,00 m, confrontando com o lote 14, e fundos 20,00 ms, confrontando com o lote 16; LOTE Nº 16:- frente 10,00 m para a rua 71, lado esquerdo 30,00 ms confrontando com o lote 17, lado direito 20,00 m com a rua 82 e 15,7 m em curva, e fundos 20,00 ms, confrontando com o lote 15; LOTE Nº 17:- frente 20,00 m para a rua 71, lado esquerdo 30,00 ms, confrontando com o lote 14; LOTE Nº 18:- frente 20,00 m para a rua 71, lado esquerdo 30,00 ms, confrontando com o lote 19, lado direito 30,00 ms, confrontando com o lote 17, e fundos 20,00 m, confrontando com o lote 20; LOTE Nº 19:- frente 20,00 m para a rua 71, lado esquerdo 30,00 ms, confrontando com o lote 12; LOTE Nº 20:- frente 20,00 m para a rua 71, lado esquerdo 30,00 m, confrontando com o lote 21, lado direito 30,00 ms, confrontando com o lote 19, e fundos 20,00 ms, confrontando com o lote 11; LOTE Nº 21:- frente 20,00 m para a rua 71, lado esquerdo 30,00 ms, confrontando com o lote 20; e fundos 20,00 ms, confrontando com o lote 10; LOTE Nº 22:- frente 20,00 ms para a rua 71, lado esquerdo 30,00 ms, confrontando com o lote 23, lado direito 30,00 ms, confrontando com o lote 21, fundos 20,00 m, confrontando com o lote 09; LOTE Nº 23:- frente 20 ms para a rua 71, lado esquerdo 30,00 ms, confrontando com o lote 24, lado direito 30,00 ms, confrontando com o lote 22, e fundos 20,00 ms, confrontando com o lote 08; LOTE Nº 24:- frente 20,00 m para a rua 71, lado esquerdo 30,00 m, confrontando com o lote 25, lado direito 30,00 ms, confrontando com o lote 23, e fundos 20,00 ms, confrontando com o lote 07; LOTE Nº 25:- frente 20,00 m para a rua 71, lado esquerdo 30,00 m, confrontando com o

ANTECEDENTES DOMINIAIS

continua no verso e nas folhas seguintes

AVERBAÇÕES, ONUS, CANCELAMENTOS, ETC.

6

REFERÊNCIAS DOMINIAIS

5

**PARA SIMPLES CONSULTA
NÃO VALE COMO CERTIDÃO
VALOR: R\$ 22,26**

Visualização disponibilizada
em www.registradores.org.br

REGISTRO DE IMÓVEIS DE AVARE
LIVRO 2

(S UNICO DO ART. 173 DA LEI N.º 6.015 DE 31/12/1973)

Folha 191/7325

RUA E Nº DO IMÓVEL OU SUA DENOMINAÇÃO

MA TRÍCULA 2

MUN. 3

CARACTERÍSTICAS E CONFRONTAÇÕES

lote 26, lado direito 30,00 ms, confrontando com o lote 24, fundos 20,00 ms, confrontando com o lote 06; LOTE = Nº 26: - frente 20,00 m para a rua 71, lado esquerdo 30,00 ms confrontando com o lote 27, lado esquerdo direito- 30,00 m, confrontando com o lote 25, e fundos 20,00 ms, confrontando com o lote 05; LOTE Nº 27: - frente 20,00- ms para a rua 71, lado esquerdo 30,00 m, confrontando com o lote 28, lado direito 30,00 ms, confrontando com o lote 26, e fundos 20,00 m, confrontando com o lote 04; LOTE Nº 28: - frente 20,00 m para a rua 71, lado esquer- do 30,00 ms, confrontando com o lote 29, lado direito 30,00 ms, confrontando com o lote 27, e fundos 20,00 ms - confrontando com o lote 03; LOTE Nº 29: - frente 20,00 ms, para a rua 71, lado esquerdo 30,00 ms, confrontando- com o lote 30, lado direito 30,00 ms, confrontando com o lote 28, e fundos 20,00 ms, confrontando com o lote - 02; LOTE Nº 30: - frente 10,00 m para a rua 71, lado esquerdo 20,00 ms, com a rua 81 e 15,7 m, em curva, lado- direito 30,00 ms, confrontando com o lote 29, e fundos 20,00 ms, confrontando com o lote 1; QUADRA. EG = LOTE = 01+ frente 8,00 m para a rua 71, lado esquerdo 47,63 m, confrontando com o lote 02, lado direito 39,87 ms, - com a rua 79 e 20 m, em curva, e fundos 20,00 m, confrontando com o lote 23; LOTE Nº 02: - frente 20,00 m para- a rua 71, lado esquerdo 42,59 m, confrontando com o lote 03, lado direito 47,63 ms, confrontando com o lote 01 - fundos 20,00 ms, confrontando com o lote 21; LOTE Nº 03: - frente 20,00 ms para a rua 71, lado esquerdo 39,55. - ms, confrontando com o lote 04, lado direito 42,59 ms, confrontando com o lote 02, e fundos 20,00 ms, confron- tando com o lote 21; LOTE Nº 04: - frente 20,00 m para a rua 71, lado esquerdo 39,51 m, confrontando com o lote 05, lado direito 39,55 m, confrontando com o lote 03, e fundos 20,00 ms, confrontando com o lote 20; LOTE Nº 05 - frente 20,00 m para a rua 71, lado esquerdo 41,47 m, confrontando com o lote 06, lado direito 35,51 ms, confron- tando com o lote 04, e fundos 20,00 m, confrontando com o lote 10; LOTE Nº 06: - frente 20,00 m para a rua 71, lado esquerdo 37,43 ms, confrontando com o lote 07, lado direito 41,47 ms, confrontando com o lote 05, e fun- dos 20,00 ms, confrontando com o lote 18; LOTE Nº 07: - frente 20,00 m para a rua 71, lado esquerdo 35,39 m, con- frontando com o lote 08, lado direito 37,43 ms, confrontando com o lote 06, e fundos 20,00 m, confrontando com o lote 17; LOTE Nº 08: frente 20,00 m para a rua 71, lado esquerdo 29,35 m, confrontando com o lote 09, lado - direito 33,39 ms, confrontando com o lote 07, fundos 20,00 ms, confrontando com o lote 16; LOTE Nº 09: - frente 20,00 m para a rua 71, lado esquerdo 55,31 ms, confrontando com o lote 10, lado direito 59,55 ms, confrontando com o lote 08, fundos 20,00 m, confrontando com a rua 83; LOTE Nº 10: - frente 20,00 m para a rua 71, lado es- - querdo 51,27 m, confrontando com o lote 11, lado direito 55,31 m, confrontando com o lote 09, e fundos 20,00 -

ANTECEDENTES DOMINIAIS

continua no verso e nas folhas seguintes

AVERBAÇÕES, ONUS, CANCELAMENTOS, ETC.

6

REFERÊNCIAS DOMINIAIS

5

**PARA SIMPLES CONSULTA
NÃO VALE COMO CERTIDÃO
VALOR: R\$ 22,26**

Visualização disponibilizada
em www.registradores.org.br

Operador Nacional
do Sistema de Registro
Eletrônico de Imóveis



REGISTRO DE IMÓVEIS DE AVARE
LIVRO 2

(S ÚNICO DO ART. 173 DA LEI N.º 6.045 DE 31/12/1973)

Folha 1192/7325-

MA TRÍCULA 2 RUA E N.º DO IMÓVEL OU SUA DENOMINAÇÃO

MUN. 3 CARACTERÍSTICAS E CONFRONTAÇÕES

metros confrontando com a rua 83; LOTE Nº 11: - frente 20,00 m para a rua 71, lado esquerdo 47,23 ms, confrontando com o lote 12, lado direito 51,27 ms, confrontando com o lote 10, fundos 20,00 ms, para a rua 83; LOTE Nº 12 frente 20,00 m para a rua 71 lado esquerdo 43,19 ms, confrontando com o lote 13, lado direito 47,23 ms, confrontando com o lote 11, e fundos 20,00 ms, para a rua 83; LOTE Nº 13: - frente 20,00 m para a rua 71, lado esquerdo 39,15 m, confrontando com o lote 14, lado direito 43,19 m, confrontando com o lote 12, e fundos 20,00 ms com a rua 83; LOTE Nº 14: - frente 20,00 m para a rua 71, lado esquerdo 35,11 m, confrontando com o lote 14, lado direito 39,15 m, confrontando com o lote 13, e fundos 20,00 m para a rua 83; LOTE Nº 15: - frente 10,00 ms para a rua 71 e 14,8 m, em curva, lado esquerdo 12,75 m, para a Praça, lado direito 35,11 m, confrontando com o lote 14, e fundos 10,00 m para a rua 83 e 15,7 m em curva; LOTE Nº 16: - frente 20,00 m para a rua 83, lado esquerdo 30,00 m, confrontando com o lote 17, lado direito 30,00 m, para a rua 83, confrontando com o lote 15,7 m em curva; LOTE Nº 17: - frente 20,00 m para a rua 83, lado esquerdo 30,00 ms, confrontando com o lote 16, e fundos 20,00 ms, confrontando com o lote 07; LOTE Nº 18: - frente 20,00 m para a rua 83, lado esquerdo 30,00 ms, confrontando com o lote 19, lado direito 30,00 m, confrontando com o lote 17, e fundos 20,00 ms, confrontando com o lote 06; LOTE Nº 19: - frente 20,00 m para a rua 83, lado esquerdo 40,00 ms, confrontando com o lote 18, e fundos 20,00 ms, confrontando com o lote 05; LOTE Nº 20: - frente 20,00 m para a rua 83, lado esquerdo 40,00 ms, confrontando com o lote 21, lado direito 40,00 ms, confrontando com o lote 19, e fundos 20,00 ms, confrontando com o lote 04; LOTE Nº 21: - frente 20,00 m para a rua 83, lado esquerdo 40,00 ms, confrontando com o lote 20, e fundos 20,00 ms, confrontando com o lote 03; LOTE Nº 22: - frente 20,00 m para a rua 83, lado esquerdo 40,00 ms, confrontando com o lote 23, lado direito 40,00 ms, confrontando com o lote 21, e fundos 20,00 ms, confrontando com o lote 02; LOTE Nº 23: - frente 20,00 m para a rua 83, lado esquerdo 30,00 m com a rua 79, e 15,7 m, em curva, lado direito 40,00 ms, confrontando com o lote 22, e fundos 20,00 ms, confrontando com o lote 01; QUADRA ER = LOTE 01: - frente 11 m para a rua 6, lado esquerdo 25,00 m, confrontando com o lote 02; LOTE Nº 02: - frente 10,00 m para a rua 6, lado esquerdo 25,00 m, confrontando com o lote 03, lado direito 25,00 m, confrontando com o lote 1, e fundos 10,00 ms, confrontando com o lote 19; LOTE Nº 03: - frente 10,00 m para a rua 6, lado esquerdo 25,00 m, confrontando com o

ANTECEDENTES DOMINIAIS

continua no verso e nas folhas seguintes

REFERÊNCIAS DOMINIAIS
6
AVERBAÇÕES, ONUS, CANCELAMENTOS, ETC.

5.

**PARA SIMPLES CONSULTA
NÃO VALE COMO CERTIDÃO
VALOR: R\$ 22,26**

Visualização disponibilizada
em www.registradores.org.br

RUA E N.º DO IMÓVEL OU SUA DENOMINAÇÃO

MATRICULA

2

CARACTERÍSTICAS E CONFRONTAÇÕES

MUN. 3

lote 04, lado direito 25,00 m, confrontando com o lote 02, e fundos 10,00 ms, confrontando com o lote 18; =
 LOTE Nº 04: - frente 10,00 m para a rua G, lado esquerdo 25,00 ms, confrontando com o lote 05, lado direito 25,00 ms, confrontando com o lote 03, e fundos 10,00 m, confrontando com o lote 17; LOTE Nº 05: - frente 10,00 ms para a rua G, lado esquerdo 25,00 ms, confrontando com o lote 06, lado direito 25,00 ms, confrontando com o lote 04, e fundos 10,00 ms, confrontando com o lote 16; LOTE Nº 06: - frente 10,00 m para a rua G, lado esquerdo 25,00 ms, confrontando com o lote 07, lado direito 25,00 ms; confrontando com o lote 05, e fundos 10,00 m, confrontando com o lote 15; LOTE Nº 07: - frente 10,00 m para a rua G, lado esquerdo 25,00 ms, confrontando com o lote 08, lado direito 25,00 ms, confrontando com o lote 06, fundos 10,00 m, confrontando com o lote 14; LOTE Nº 08: - 10 ms, para a rua G, lado esquerdo 25,00 ms, confrontando com o lote 07, e fundos 10,00 ms, confrontando com o lote 09, lado direito 25,00 ms; confrontando com o lote 07, e fundos 10,00 ms, confrontando com o lote 13; LOTE Nº 09: - frente 10 ms para a rua G, lado esquerdo 25,00 ms, confrontando com o lote 10, lado direito 25,00 ms, confrontando com o lote 08, e fundos 10,00 m, confrontando com o lote 12; LOTE Nº 10: - frente 11 m para a rua G, lado esquerdo 15,00 m com a rua 85 e 15,7 m, em curva, lado direito 25,00 m, confrontando com o lote 09, e fundos 11,00 ms, confrontando com o lote 11; LOTE Nº 11: - frente 11,00 m para a rua H, lado esquerdo 25,00 ms, confrontando com o lote 12, lado direito 15,00 m, com a rua 85 e 15,7 m, em curva, e fundos 11,00 m, confrontando com o lote 10; LOTE Nº 12: - frente 10,00 m para a rua H, lado esquerdo 25,00 ms, confrontando com o lote 09; LOTE Nº 13: - frente 25,00 ms confrontando com o lote 11, e fundos 10,00 ms, confrontando com o lote 14, lado direito 25,00 ms, confrontando com o lote 12, e fundos 10,00 ms, confrontando com o lote 14; LOTE Nº 14: - frente 10,00 m para a rua 7, lado esquerdo 25,00 ms, confrontando com o lote 08; LOTE Nº 15: - frente 10,00 m para a rua 7, lado esquerdo 25,00 ms, confrontando com o lote 15, lado direito 25,00 ms, confrontando com o lote 13, e fundos 10,00 m, confrontando com o lote 07; LOTE Nº 15: - frente 10,00 ms para a rua 6, lado esquerdo 25,00 ms, confrontando com o lote 16, lado direito 25,00 ms, confrontando com o lote 14, fundos 10,00 ms, confrontando com o lote 06; LOTE Nº 16: - frente 10,00 m para a rua H, lado esquerdo 25,00 ms, confrontando com o lote 17, lado direito 25,00 ms, confrontando com o lote 15, e fundos 10,00 m, confrontando com o lote 05; LOTE Nº 17: - frente 10,00 ms para a rua H, lado esquerdo 25,00 ms, confrontando com o lote 18, lado direito 25,00 ms, confrontando com o lote 16, e fundos 10,00 ms, confrontando com o lote 04; LOTE Nº 18: - frente 10,00 ms para a rua H, lado esquerdo 25,00 ms, confrontando com o lote 19, lado direito 25,00 ms, confrontando com o lote 17,

ANTECEDENTES DOMINIAIS

continua no verso e nas folhas seguintes

REFERÊNCIAS DOMINIAIS
6
AVERBAÇÕES, ONUS, CANCELAMENTOS, ETC.

5

**PARA SIMPLES CONSULTA
NÃO VALE COMO CERTIDÃO
VALOR: R\$ 22,26**

Operador Nacional
do Sistema de Registro
Eletrônico de Imóveis

Visualização disponibilizada
em www.registradores.org.br



REGISTRO DE IMÓVEIS DE AVARÉ
 Livro 02

(S UNICO DO ART. 173 DA LEI N.º 6.015 DE 31/12/1973)

Folha
 -194/7325-

MATRÍCULA 2 RUA E N.º DO IMÓVEL OU SUA DENOMINAÇÃO

MUN. 3 CARACTERÍSTICOS E CONFRONTAÇÕES

e fundos 10,00s.ms, confrontando com o lote 63; LOTE Nº 19: frente 10,00 m para a rua H, lado esquerdo 25,00 ms, confrontando com o lote 20; lado direito 25,00 ms, confrontando com o lote 18, e fundos 10,00 ms, confrontando com o lote 2; LOTE Nº 20: frente 11 metros para a rua H, lado esquerdo 15,00 ms com a rua 79 e 15,7 m em curva; lado direito 25,00 ms, confrontando com o lote 19, e fundos 11,00 ms, confrontando com o lote 1; QUADRA ES - Lotê Nº 1 - frente 5,00 m para a rua 83; lado esquerdo 36,00 ms, confrontando com o lote 40; LOTE Nº 02 - direito 25,00 ms, com a rua 85 e 15,7 m em curva e fundos 15,00 ms, confrontando com o lote 03; lado direito 36,00 ms, confrontando com o lote 1, e fundos 15,00 ms, confrontando com o lote 03; LOTE Nº 03: - frente 15,00 ms para a rua 83, lado esquerdo 36,00 m, confrontando com o lote 04; lado direito 36,00 m, confrontando com o lote 02, e fundos 15,00 ms, confrontando com o lote 38; LOTE Nº 04: frente 15,00 m para a rua 83, lado esquerdo 36,00 ms, confrontando com o lote 05; LOTE Nº 05: - frente 15,00 ms para a rua 83, lado esquerdo 36,00 ms, confrontando com o lote 06; - lado direito 36,00 ms, confrontando com o lote 04 e fundos 15,00 ms, confrontando com o lote 06; LOTE Nº 06: - frente 15,00 ms para a rua 83, lado esquerdo 36 ms, confrontando com o lote 07, lado direito 36,00 ms, confrontando com o lote 05; fundos 15,00 ms, confrontando com o lote 34; LOTE Nº 08: - frente 15,00 m para a rua 83, lado esquerdo 36,00 ms -- lado esquerdo 36,00 ms, confrontando com o lote 08, lado direito 36,00 ms, confrontando com o lote 06, e fundos 15,00 ms, confrontando com o lote 09, lado direito 36,00 ms, confrontando com o lote 07, e fundos 15,00 ms, confrontando com o lote 33; LOTE Nº 09: - frente 15,00 ms para a rua 83, lado esquerdo 36,00 ms, confrontando com o lote 10, lado direito 36,00 ms, confrontando com o lote 08, e fundos 15,00 ms, confrontando com o lote 32; LOTE Nº 10: - frente 15,00 ms para a rua 83, lado esquerdo 36,00 ms, confrontando com o lote 11, lado direito 36,00 ms, confrontando com o lote 09, e fundos 15,00 ms, confrontando com o lote 12, lado direito 36,00 ms, confrontando com o lote 10, e fundos 15,00 ms, confrontando com o lote 30; LOTE Nº 12: - frente 15,00 m para a rua 83, lado esquerdo 36,00 ms confrontando com o lote 13, lado direito 36,00 ms, confrontando com o lote 11, e fundos 15,00 ms, confrontando com o lote 29; LOTE Nº 13: - frente 15,00 m para a rua 83, lado esquerdo 36,00 ms, confrontando com o lote 14, lado direito 36,00 ms, confrontando com o lote 12, e fundos 15,00 ms, confrontando com o lote nº 28; LOTE Nº 14

ANTECEDENTES DOMINIAIS

continua no verso e nas folhas seguintes

5. REFERÊNCIAS DOMINIAIS

6. AVERBAÇÕES, ONUS, CANCELAMENTOS, ETC.

**PARA SIMPLES CONSULTA
NÃO VALE COMO CERTIDÃO
VALOR: R\$ 22,26**

(§ UNICO DO ART. 173 DA LEI N.º 6.015 DE 31/12/1973)

Folha

-198/7325

RUA E N.º DO IMÓVEL OU SUA DENOMINAÇÃO

MAÍCULA

2

MUN.

3

CARACTERÍSTICAS E CONFRONTAÇÕES

frente 15,00 ms para a rua 83, lado esquerdo 36 ms, confrontando com o lote 15, lado direito 36 ms, confrontando com o lote 13, e fundos 15,00 ms, confrontando com o lote 27; LOTE Nº 15: - frente 15,00 ms para a rua 83, lado esquerdo 36,00 ms, confrontando com o lote 16, lado direito 36,00 ms, confrontando com o lote 14, e fundos 15,00 ms, confrontando com o lote 26; LOTE Nº 16: - frente 15,00 ms para a rua 83, lado esquerdo 36,00 ms, confrontando com o lote 17, lado direito 36 ms, confrontando com o lote 15, e fundos 15,00 ms, confrontando com o lote 25; LOTE Nº 17: - frente 15,00 ms para a rua 83, lado esquerdo 36 ms, confrontando com o lote 16, frente 36,00 ms, confrontando com o lote 16, e fundos 15,00 ms, confrontando com o lote 19, lado direito 36,00 ms, confrontando com o lote 24; LOTE Nº 18: - frente 15,00 ms para a rua 83, lado esquerdo 36 ms, confrontando com o lote 23; LOTE Nº 19: - frente 15,00 m, para a rua 83, lado esquerdo 26 ms, com a rua 87-15,00 ms confrontando com o lote 22; LOTE Nº 20: - frente 5 m, para a rua 83, lado esquerdo 26 ms, com a rua 87-15,7 em curva, lado direito 36,00 m, confrontando com o lote 19, fundos 15,00 m, confrontando com o lote 21; LOTE Nº 21: - frente 5,00 ms para a rua 84, lado esquerdo 36 ms, confrontando com o lote 26 ms, com a rua 87 e 15,7 m, em curva, e fundos 15,00 ms, confrontando com o lote 21; LOTE Nº 22: - frente 15,00 ms para a rua 84, lado esquerdo 36 ms, confrontando com o lote 21, e fundos 15,00 ms, confrontando com o lote 19; LOTE Nº 23: - frente 15,00 m para a rua 84, lado esquerdo 36 ms, confrontando com o lote 24, lado direito 36 ms, confrontando com o lote 22, e fundos 15,00 ms, confrontando com o lote 23; LOTE Nº 24: - frente 15,00 ms para a rua 84, lado esquerdo 36,00 ms, confrontando com o lote 25, lado direito 36,00 ms, confrontando com o lote 23, e fundos 15,00 ms, confrontando com o lote 17; LOTE Nº 25: - frente 15,00 m para a rua 84, lado esquerdo 36,00 ms, confrontando com o lote 16; LOTE Nº 26: - frente 15,00 ms para a rua 84, lado esquerdo 36,00 ms, confrontando com o lote 24, e fundos 15,00 ms, confrontando com o lote 15; LOTE Nº 27: - frente 15,00 ms para a rua 84, lado esquerdo 36,00 ms, confrontando com o lote 26, e fundos 15,00 ms, confrontando com o lote 14; LOTE Nº 28: - frente 15,00 m para a rua 84, lado esquerdo 36 ms, confrontando com o lote 29, lado direito 36 ms, confrontando com o lote 27, e fundos 15,00 ms, confrontando com o lote 13; LOTE Nº 29: - frente 15,00 ms para a rua 84, lado esquerdo 36,00 ms, confrontando com o lote 30, lado direito 36,00 ms, confrontando-

ANTECEDENTES DOMINIAIS

continua no verso e nas folhas seguintes

AVERBAÇÕES, ONUS, CANCELAMENTOS, ETC.

6

REFERÊNCIAS DOMINIAIS

5

**PARA SIMPLES CONSULTA
NÃO VALE COMO CERTIDÃO
VALOR: R\$ 22,26**

Visualização disponibilizada
em www.registradores.org.br

Operador Nacional
do Sistema de Registro
Eletrônico de Imóveis



(§ UNICO DO ART. 173 DA LEI N.º 6.015 DE 31/12/1973)

Folha

-195/7325-

MATRÍCULA 2 RUA E N.º DO IMÓVEL OU SUA DENOMINAÇÃO

MUN. 3 CARACTERÍSTICAS E CONFRONTAÇÕES

com o lote 30, lado direito 36,00 ms, confrontando com o lote 28, e fundos 15,00 ms, confrontando com o lote 12 LOTE Nº 30: - frente 15,00 ms para a rua 84, lado esquerdo 36,00 ms, confrontando com o lote 31, lado direito 36,00 ms, confrontando com o lote 29, e fundos 15,00 ms, confrontando com o lote 11; BOTE Nº 31: - frente 15,00 ms para a rua 84, lado esquerdo 36 ms, confrontando com o lote 32, lado direito 36,00 ms, confrontando com o lote 30, e fundos 15,00 ms, confrontando com o lote 10; LOTE Nº 32: - frente 15,00 m para a rua 84, lado esquerdo 36,00 ms, confrontando com o lote 33, lado direito 36,00 ms, confrontando com o lote 31, e fundos 15,00 ms, confrontando com o lote 09; LOTE Nº 33: - frente 15,00 ms para a rua 84, lado esquerdo 36,00 ms, confrontando com o lote 08; LOTE Nº 34: - frente 15,00 ms para a rua 84, lado esquerdo 36,00 ms, confrontando com o lote 35, lado direito 36,00 ms confrontando com o lote 33, e fundos 15,00 ms, confrontando com o lote 07; LOTE Nº 35: - frente 15,00 ms para a rua 84, lado esquerdo 36,00 ms, confrontando com o lote 36, lado direito 36,00 ms, confrontando com o lote 34, e fundos 15,00 ms, confrontando com o lote 06; LOTE Nº 36: - frente 15,00 ms para a rua 84, lado esquerdo 36,00 ms, confrontando com o lote 35, e fundos 15,00 ms, confrontando com o lote 05; LOTE Nº 37: - frente 15,00 ms para a rua 84, lado esquerdo 36,00 ms, confrontando com o lote 38, lado direito 36,00 ms, confrontando com o lote 36, e fundos 15,00 ms, confrontando com o lote 04; LOTE Nº 38: - frente 15,00 ms para a rua 84, lado esquerdo 36 ms, confrontando com o lote 39, lado direito 36,00 ms, confrontando com o lote 37, e fundos 15,00 ms, confrontando com o lote 03; LOTE Nº 39: - frente 15,00 ms para a rua 84, lado esquerdo 36,00 ms, confrontando com o lote 40, lado direito 36,00 ms, confrontando com o lote 38, e fundos 15,00 m, confrontando com o lote 02; LOTE Nº 40: - frente 5,00 m para a rua 84, lado esquerdo 26,00 ms, confrontando com o lote 01; QUADRA-ET = LOTE Nº 01: - LOTE digo frente 5,00 ms para a rua 84, lado esquerdo 36,00 ms, confrontando com o lote 02, lado direito 26 ms, com a rua 84, e 15,7 m, em curva, fundos 15,00 ms confrontando com o lote 40, LOTE Nº 02: - frente 15,00 ms para a rua 84, lado esquerdo 36 ms, confrontando com o lote 03, lado direito 36,00 ms, confrontando com o lote 01, e fundos 15,00 ms, confrontando com o lote 39; LOTE Nº 03: - frente 15,00 ms para a rua 84, lado esquerdo 36,00 ms, confrontando com o lote 04, lado direito 36,00 ms, confrontando com o lote 02, e fundos 15,00 ms, confrontando com o lote 38; LOTE Nº 04: - frente 15,00 ms para a rua 84, lado esquerdo 36,00 ms, confrontando com o lote 05, lado direito 36,00 ms, confrontando com o lote

ANTECEDENTES DOMINIAIS

continua no verso e nas folhas seguintes

AVERBAÇÕES, ONUS, CANCELAMENTOS, ETC.

6

REFERÊNCIAS DOMINIAIS

5

**PARA SIMPLES CONSULTA
NÃO VALE COMO CERTIDÃO
VALOR: R\$ 22,26**

Visualização disponibilizada
em www.registradores.org.br

REGISTRO DE IMÓVEIS DE AVARÉ

(S UNICO DO ART. 173 DA LEI N.º 6.015 DE 31/12/1973)

Folha

197/7325

MA I RÍCULA 2 RUA E N.º DO IMÓVEL OU SUA DENOMINAÇÃO

MUN. 3 CARACTERÍSTICAS E CONFRONTAÇÕES

03, e fundos 15,00 ms, confrontando com o lote 37; LOTE Nº 05+ frente 15,00 ms para a rua 84, lado esquerdo - 36,00 ms, confrontando com o lote 06, lado direito 36,00 ms, confrontando com o lote 04, e fundos 15,00 ms, com o lote 07, lado direito 36,00 ms, confrontando com o lote 05, e fundos 15,00 ms, confrontando com o lote 35; LOTE Nº 07:- frente 15,00 ms para a rua 84, lado esquerdo 36,00 ms, confrontando com o lote 08, lado direito 36,00 ms, confrontando com o lote 06, e fundos 15,00 ms, confrontando com o lote 09, lado direito 36,00 ms, confrontando com a rua 84, lado esquerdo 36,00 ms, confrontando com o lote 33; LOTE Nº 09:- frente 15,00 ms para a rua 84, lado esquerdo 36,00 ms, confrontando com o lote 33; LOTE Nº 09:- frente 15,00 ms para a rua 84, lado esquerdo 36,00 ms, confrontando com o lote 10, lado direito 36,00 ms, confrontando com o lote 08, fundos 15,00 ms, confrontando com o lote 10; LOTE Nº 10:-- frente 15,00 ms para a rua 84, lado esquerdo 36,00 ms, confrontando com o lote 12, lado direito 36,00 ms, confrontando com o lote 11, e fundos 15,00 ms, confrontando com o lote 10, lado direito 36,00 ms, confrontando com o lote 12, e fundos 15,00 ms, confrontando com o lote 28; LOTE Nº 14:- frente 15,00 ms para a rua 84, lado esquerdo 36,00 ms, confrontando com o lote 15, lado direito 36,00 ms, confrontando com o lote 13, e fundos 15,00 ms, confrontando com o lote 27; LOTE Nº 15:- frente 15,00 ms para a rua 84, lado esquerdo 36,00 ms, confrontando com o lote 16, lado direito 36,00 ms, confrontando com o lote 14, e fundos 15,00 ms, confrontando com o lote 26; LOTE Nº 16:- frente 15,00 ms para a rua 84, lado esquerdo 36,00 ms, confrontando com o lote 15, e fundos 15,00 ms, confrontando com o lote 25; LOTE Nº 17:- frente 15,00 ms para a rua 84 lado esquerdo 36,00 ms, confrontando com o lote 18, lado direito 36,00 ms, confrontando com o lote 16, e fundos 15,00 ms, confrontando com o lote 24; LOTE Nº 18:- frente 15,00 m para a rua 84, lado esquerdo 36,00 ms -- confrontando com o lote 19, lado direito 36,00 ms, confrontando com o lote 17, e fundos 15,00 ms, confrontando com o lote 23; LOTE Nº 19:- frente 15,00 ms para a rua 84, lado esquerdo 36,00 ms, confrontando com o lote 20, lado direito 36,00 ms, confrontando com o lote 18, e fundos 15,00 ms, confrontando com o lote 22; LOTE Nº 20:-

ANTECEDENTES DOMINIAIS

continua no verso e nas folhas seguintes

AVERBAÇÕES, ONUS, CANCELAMENTOS, ETC.

6

REFERÊNCIAS DOMINIAIS

5

**PARA SIMPLES CONSULTA
NÃO VALE COMO CERTIDÃO
VALOR: R\$ 22,26**

Visualização disponibilizada
em www.registradores.org.br

 Operador Nacional
do Sistema de Registro
Eletrônico de Imóveis

REGISTRO DE IMÓVEIS DE AVARÉ
 Livro 2

(S UNICO DO ART. 173 DA LEI N.º 6.015 DE 31/12/1973)

Folha 198/7325

RUA E N.º DO IMÓVEL OU SUA DENOMINAÇÃO

1	MATRÍCULA	RUA E N.º DO IMÓVEL OU SUA DENOMINAÇÃO
MUN.	3	<p>CARACTERÍSTICAS E CONFRONTAÇÕES</p> <p>frente 5,00 mts., para a rua 84, lado esquerdo 36,00 mts., com a rua 87 e 15,7m. em curva, do lado direito 36,00 mts., confrontando com o lote 19, e fundos 15,00 mts., confrontando com o lote 21; <u>LOTE n.º 21</u>:- frente 5,00 mts., para a rua 80, lado esquerdo 36,00 mts., confrontando com o lote 22, do lado direito 26,00 mts., com a rua 87 e 15,7m. em curva, e fundos 15,00 mts., confrontando com o lote 20; <u>LOTE n.º 22</u>:- frente 15,00 mts., para a rua 80, lado esquerdo 36,00 mts., confrontando com o lote 23, do lado direito 36,00 mts., confrontando com o lote 21, e fundos 15,00 mts., confrontando com o lote 19; <u>LOTE n.º 23</u>:- frente 15,00 mts., confrontando com a rua 80, lado esquerdo 36,00 mts., confrontando com o lote 24, lado direito 36,00 mts., com o lote 22, e fundos 15,00 mts., confrontando com o lote 18; <u>LOTE n.º 24</u>:- frente 15,00 mts., para a rua 80, lado esquerdo 36,00 mts., confrontando com o lote 25, lado direito 36,00 mts., confrontando com o lote 23, e fundos 15,00 mts., confrontando com o lote 17; <u>LOTE n.º 25</u>:- frente 15,00 mts., para a rua 80, lado esquerdo 36,00 mts., para o lote 20, lado direito 36,00 metros confrontando com o lote 24, e fundos 15,00 mts., confrontando com o lote sob n.º 16; <u>LOTE n.º 26</u>:- frente 15,00 mts., para a rua 80, do lado esquerdo 36,00 mts., confrontando com o lote 27, do lado direito 36,00 mts., confrontando com o lote 25, aos fundos 15,00 mts., confrontando com o lote 26, fundos 15,00 mts., confrontando com o lote 14; <u>LOTE n.º 28</u>:- frente 15,00 mts., para a rua 80, do lado esquerdo 36,00 mts., confrontando com o lote 29, do lado direito 36,00 mts., confrontando com o lote 27, aos fundos 15,00 mts., confrontando com o lote 13; <u>LOTE n.º 29</u>:- frente 15,00 mts., para a rua 80, do lado esquerdo 36,00 mts., confrontando com o lote 30, do lado direito 36,00 mts., confrontando com o lote 12; <u>LOTE n.º 30</u>:- frente 15,00 mts., para a rua 80, do lado esquerdo 36,00 mts., confrontando com o lote 31, do lado direito 36,00 mts., confrontando com o lote 29, aos fundos 15,00 mts., confrontando com o lote 11; <u>LOTE n.º 31</u>:- frente 15,00 mts., para a rua 80, do lado esquerdo 36,00 mts., confrontando com o lote 32, do lado direito 36,00 mts., confrontando com o lote 10; <u>LOTE n.º 32</u>:- frente 15,00 mts., para a rua 80, do lado esquerdo 36,00 mts., confrontando com o lote 33, do lado direito 36,00 mts., confrontando com o lote 31, aos fundos 15,00 mts., confrontando com o lote 34, do lado direito 36,00 mts., confrontando com o lote 32, aos fundos 15,00 mts., confrontando com o lote 8; <u>LOTE n.º 34</u>:- frente 15,00 mts., para a rua 80, do lado esquerdo 36,00 mts., confrontando com o lote 35, do lado direito 36,00 mts., confrontando com o lote 33, aos fundos -</p>

ANTECEDENTES DOMINIAIS

continua no verso e nas folhas seguintes

AVERBAÇÕES, ONUS, CANCELAMENTOS, ETC.

6

REFERÊNCIAS DOMINIAIS

5

**PARA SIMPLES CONSULTA
NÃO VALE COMO CERTIDÃO
VALOR: R\$ 22,26**

Visualização disponibilizada
em www.registradores.org.br

Operador Nacional
do Sistema de Registro
Eletrônico de Imóveis



REGISTRO DE IMÓVEIS DE AVARÉ

(S UNICO DO ART. 173 DA LEI N.º 6.015 DE 31/12/1973)

Folha

199/7325

RUA E N.º DO IMÓVEL OU SUA DENOMINAÇÃO

1	2	3
MATRÍCULA		CARACTERÍSTICAS E CONFRONTAÇÕES
MUN. 3		<p>15,00 mts. confrontando com o lote 7, LOTE nº 35, frente 15,00 m ts. para arua 80, do lado esquerdo 36,00mts confrontando com o lote 36, do lado direito 36,00 mts. confrontando com o lote 34, fundos 15,00 mts. confrontando com o lote 6; LOTE nº 36, frente 15,00 mts. para a rua 80, do lado esquerdo 36,00 mts. confrontando com o lote 37, do lado direito 36,00 mts. confrontando com o lote 35, aos fundos 15,00 mts. confrontando com o lote 5; LOTE nº 37, frente 15,00 mts. para a rua 80, do lado esquerdo 36,00 mts. confrontando com o lote 38, do lado direito 36,00 mts. confrontando com o lote 36, fundos 15,00 mts. confrontando com o lote 4; LOTE nº 38, frente 15,00 mts. para a rua 80, lado esquerdo 36,00 mts. confrontando com o lote 37, aos fundos 15,00 mts. confrontando com o lote 39, do lado direito 36,00mts. confrontando com o lote 37, aos fundos 15,00 mts. confrontando com o lote nº 3; LOTE nº 39, frente 15,00 mts. para a rua 80, do lado esquerdo 36,00 mts. confrontando com o lote 2, LOTE nº 40, do lado direito 36,00 mts. confrontando com o lote 38, aos fundos 15,00 mts. com a rua 85 e 15,7m. em curva, do lado direito 36,00m. confrontando com o lote 39, aos fundos 15,00mts. confrontando com o lote nº 01; "QUADRA EU" LOTE nº 01, frente 10,00mts. para a rua 80, do lado esquerdo 25,00 mts. confrontando com o lote 2, do lado direito 15,00 mts. com a rua 79 e 15,7m. em curva, aos fundos 20,00 m. confrontando com a divisa do loteamento; LOTE nº 02, frente 20,00 mts. para a rua 80, do lado esquerdo 25,00 mts. confrontando com o lote 3, do lado direito 25,00 mts. confrontando com o lote 1, aos fundos 20,00mts. confrontando com a divisa loteamento. LOTE nº 03, frente 20,00 mts. para a rua 80, do lado esquerdo 25,00 mts. confrontando com o lote 4, do lado direito 25,00 mts. confrontando com o lote 2, aos fundos 20m. confrontando com a divisa do loteamento; LOTE nº 04, frente 20,00 mts. para a rua 80, do lado esquerdo 25,00m. confrontando com a divisa do loteamento. LOTE nº 05, frente 20,00m. para a rua 80, lado esquerdo 25,00mts. confrontando com a divisa do loteamento. LOTE nº 06, frente 20,00m. para a rua 80, lado esquerdo 25,00m. confrontando com o lote 4, fundos 20,00m. confrontando com a divisa do loteamento; LOTE nº 07, do lado direito 25,00m. para a rua 80, lado esquerdo 25,00m. confrontando com o lote 7, do lado direito 25,00mts. confrontando com o lote 5, fundos 20,00mts. confrontando com a divisa do loteamento. LOTE nº 08, frente 20,00m. para a rua 80, lado esquerdo 25,00 mts. confrontando com o lote 8, do lado direito 25,00mts. confrontando com o lote 6, aos fundos 20,00m. confrontando com a divisa do loteamento. LOTE nº 09, frente 20,00mts. para a rua 80, do lado esquerdo 25,00mts. confrontando com o lote 9, lado direito 25,00mts. confrontando com o lote 7, fundos 20m. confrontando com a divisa do loteamento. LOTE Nº 09, frente 20,00mts. para a rua 80</p>

ANTECEDENTES DOMINIAIS

continua no verso e nas folhas seguintes

5 REFERÊNCIAS DOMINIAIS 6 AVERBAÇÕES, ONUS, CANCELAMENTOS, ETC.

**PARA SIMPLES CONSULTA
NÃO VALE COMO CERTIDÃO
VALOR: R\$ 22,26**

(S UNICO DO ART. 173 DA LEI N.º 6.015 DE 31/12/1973)

Folha

200/7325

1	MATRÍCULA	2	RUA E N.º DO IMÓVEL OU SUA DENOMINAÇÃO
3	MUN.	3	CARACTERÍSTICAS E CONFRONTAÇÕES

do lado esquerdo 25,00 mts, confrontando com o lote 10, do lado direito 25,00 mts, confrontando com o lote 8, -
 aos fundos 20m. confrontando com a divisa do loteamento. LOTE nº 10:- frente 20m. para a rua 80, lado esquer-
 do 25,00m. confrontando com o lote 11, do lado direito 25,00m. confrontando com o lote 9; aos fundos 20,00m. -
 confrontando com a divisa do loteamento; LOTE nº 11:- frente 20m. para a rua 80, do lado esquerdo 25,00mts. -
 confrontando com o lote 12, lado direito 25,00m. confrontando com o lote 10, fundos 20,00m. confrontando com a -
 divisa do loteamento; LOTE nº 12:- frente 20,00m. para a rua 80, do lado esquerdo 25,00m. confrontando com o lo-
 te 13, do lado direito 25,00m. confrontando com o lote 11, fundos 20,00m; confrontando com a divisa do lotea-
 mento; LOTE nº 13:- frente 20,00m. para a rua 80, do lado esquerdo 25,00mts. confrontando com o lote 14, do la-
 do direito 25,00m. confrontando com o lote 14, fundos 20,00m. confrontando com a divisa do loteamento; LOTE Nº 14:-
 frente 20m. para a rua 80, do lado esquerdo 25,00m. confrontando com o lote 15, do lado direito 25,00mts. -
 confrontando com o lote 13, aos fundos 20m. confrontando com a divisa do loteamento; LOTE nº 15:- frente 10,00
 mts. para a rua 80, do lado esquerdo 15m. para a rua 86, e 15,7m em curva, do lado direito 25m; confrontando
 com o lote 14, fundos 20m. confrontando com a divisa do loteamento; LOTE nº 16:- digo "QUADRA E.V" LOTE nº 01:-
 frente 25,00m; para a rua Arandu, do lado esquerdo 30,00mts. confrontando com o lote 2, do lado direito 20,00
 mts. com a rua 82; e 15,7m. em curva, fundos 36,9mts. confrontando com o lote sob nº 30; LOTE nº 02:- frente -
 20,00 mts, para a rua Arandu, do lado esquerdo 30,00 mts. confrontando com o lote 3, do lado direito 30,00mts.
 confrontando com o lote 1, fundos 20,00 mts. confrontando com o lote 29; LOTE nº 03:- frente 20,00 mts. para a
 rua Arandu, do lado esquerdo 30,00 mts. confrontando com o lote 4, do lado direito 30,00 mts. confrontando -
 com o lote 2, fundos 20,00 mts. confrontando com o lote 28; LOTE nº 04:- frente 20,00 mts. para a rua Arandu,
 lado esquerdo 30,00 mts. confrontando com o lote 5, do lado direito 30,00 mts. confrontando com o lote 3,
 fundos 20,00 mts. confrontando com o lote 27; LOTE nº 05:- frente 20,00 m para a rua Arandu, lado esquerdo -
 30,00 ms, confrontando com o lote 06, lado direito 30,00 ms, confrontando com o lote 04, e fundos 20,00 ms, -
 confrontando com o lote 26; LOTE Nº 06:- frente 20,00 ms para a rua Arandu, lado esquerdo 30,00 ms, confrontan-
 do com o lote 07, lado direito 30,00 ms, confrontando com o lote 05, e fundos 20,00 ms, confrontando com o lote
 25; LOTE Nº 07:- frente 20,00 m para a rua Arandu, lado esquerdo 30,00 ms, confrontando com o lote 08, lado di-
 reito 30,00 ms, confrontando com o lote 06, e fundos 20,00 ms, confrontando com o lote 24; LOTE Nº 08:- frente-
 20,00 ms para a rua Arandu, lado esquerdo 30,00 ms, confrontando com o lote 09, lado direito 30,00 ms, confron-

ANTECEDENTES DOMINIAIS

continua no verso e nas folhas seguintes

5 REFERÊNCIAS DOMINIAIS 6 AVERBAÇÕES, ONUS, CANCELAMENTOS, ETC.

PARA SIMPLES CONSULTA
NÃO VALE COMO CERTIDÃO
VALOR: R\$ 22,26

AVERBAÇÕES, ONUS, CANCELAMENTOS, ETC.

6

REFERÊNCIAS DOMINIAIS

5

**PARA SIMPLES CONSULTA
NÃO VALE COMO CERTIDÃO
VALOR: R\$ 22,26**

Visualização disponibilizada
em www.registradores.org.br

Operador Nacional
do Sistema de Registro
Eletrônico de Imóveis



REGISTRO DE IMÓVEIS DE AVARÉ
 Livro 02

(§ UNICO DO ART. 173 DA LEI N.º 6.015 DE 31/12/1973)

Folha -
 -202/7325-

1	MATRÍCULA	RUA E N.º DO IMÓVEL OU SUA DENOMINAÇÃO
2	CARACTERÍSTICAS E CONFRONTAÇÕES	
3	<p>MUN. 3</p> <p>e fundos 20,00 ms, confrontando com o lote 07; <u>LOTE Nº 25</u>: - frente 20,00 ms para a rua 71, lado esquerdo 30,00 ms, confrontando com o lote 20, lado direito 30,00 ms, confrontando com o lote 24, e fundos 20,00 ms, confrontando com o lote 06; <u>LOTE Nº 20</u>: - frente 20,00 ms para a rua 71, lado esquerdo 30,00 ms, confrontando com o lote 27, lado direito 30,00 ms, confrontando com o lote 25, e fundos 20,00 ms, confrontando com o lote 05; <u>LOTE Nº 27</u>: - frente 20,00 ms para a rua 71, lado esquerdo 30,00 ms, confrontando com o lote 28, lado direito 30,00 ms, confrontando com o lote 26, e fundos 20,00 ms, confrontando com o lote 04; <u>LOTE Nº 28</u>: - frente 20,00 ms para a rua 71, lado esquerdo 30,00 ms, confrontando com o lote 29, lado direito 30,00 ms, confrontando com o lote 27, e fundos 20,00 ms, confrontando com o lote 03; <u>LOTE Nº 29</u>: - frente 20,00 m para a rua 71, lado esquerdo 30,00 ms, confrontando com o lote 30, lado direito 30,00 ms, confrontando com o lote 28, e fundos 20,00 ms, confrontando com o lote 02, confrontando com o lote 2; <u>LOTE Nº 30</u>: - frente 28,8 m para a rua 71, lado esquerdo 20 ms, com a rua 82 e 15,7 m, em curva, lado direito 30,00 ms, confrontando com o lote 29, e fundos 36,9 m, confrontando com o lote 01; <u>QUADRA EW = LOTE Nº 01</u>: - frente 10,00 m para a rua 90, lado esquerdo 25,00 ms, confrontando com o lote 02, lado direito 15,00 ms, com a rua 87 e 15,7 m, em curva, e fundos 20,00 ms, confrontando com o lote 30; <u>LOTE Nº 02</u>: - frente 20,00 m para a rua 90, lado esquerdo 25,00 ms, confrontando com o lote 03, lado direito 25,00 ms, confrontando com o lote 1, fundos 20,00 ms, confrontando com o lote 29; <u>LOTE Nº 03</u>: - frente 20,00 m para a rua 90, lado esquerdo 25,00 ms, confrontando com o lote 04, lado direito 25,00 ms, confrontando com o lote 02, e fundos 20,00 ms, confrontando com o lote 28; <u>LOTE Nº 04</u>: - frente 20,00 m para a rua 90, lado esquerdo 25,00 ms, confrontando com o lote 03, fundos 20,00 m, confrontando com o lote 05, lado direito 25,00 ms, confrontando com o lote 27; <u>LOTE Nº 05</u>: - frente 20,00 m para a rua 90, lado esquerdo 25,00 ms, confrontando com o lote 06, lado direito 25,00 ms, confrontando com o lote 04, e fundos 20,00 ms, confrontando com o lote 26; <u>LOTE Nº 06</u>: - frente 20,00 m para a rua 90, lado esquerdo 25,00 ms, confrontando com o lote 07, lado direito 25,00 ms, confrontando com o lote 05, fundos 20,00 ms, confrontando com o lote 06, e fundos 20,00 ms, confrontando com o lote 08; <u>LOTE Nº 07</u>: - frente 20,00 m para a rua 90, lado esquerdo 25,00 ms, confrontando com o lote 08, lado direito 25,00 ms, confrontando com o lote 06, e fundos 20,00 ms, confrontando com o lote 24; <u>LOTE Nº 08</u>: - frente 20,00 m para a rua 90, lado esquerdo 25,00 ms, confrontando com o lote 09, lado direito 25,00 ms, confrontando com o lote 07, fundos 20,00 ms, confrontando com o lote 23; <u>LOTE Nº 09</u>: - frente 20,00 m para a rua 90, lado esquerdo 25,00 ms, confrontando com o lote 10, lado direito 25,00 ms, confrontando com o lote 08, e fundos 20,00 ms, confrontando com o lote 22; <u>LOTE Nº 10</u>: - frente 20,00 ms para a-</p>	
4	ANTECEDENTES DOMINIAIS	

continua no verso e nas folhas seguintes

AVERBAÇÕES, ONUS, CANCELAMENTOS, ETC.

6

REFERÊNCIAS DOMINIAIS

5

**PARA SIMPLES CONSULTA
NÃO VALE COMO CERTIDÃO
VALOR: R\$ 22,26**

Visualização disponibilizada
em www.registradores.org.br

REGISTRO DE IMÓVEIS DE AVARÉ
 Livro 02

(S ÚNICO DO ART. 173 DA LEI N.º 6.015 DE 31/12/1973)

Folha -
 -203/7325-

1	MATRÍCULA	2	RUA E N.º DO IMÓVEL OU SUA DENOMINAÇÃO
MUN.	3	CARACTERÍSTICAS E CONFRONTAÇÕES	
<p>a. rua 90, lado esquerdo 25,00 ms, confrontando com o lote 11, lado direito 25,00 ms, confrontando com o lote 09 e fundos 20,00 ms, confrontando com o lote 21; LOTE Nº 11: - frente 20,00 ms para a rua 90, lado esquerdo 25,00 ms, confrontando com o lote 12, lado direito 25,00 ms, confrontando com o lote 10, e fundos 20,00 ms - confrontando com o lote 20; LOTE Nº 12: - frente 20,00 m para a rua 90, lado esquerdo 25,00 ms, confrontando com o lote 13, lado direito 25,00 ms, confrontando com o lote 11, e fundos 20,00 ms, confrontando com o lote 19; LOTE Nº 13: - frente 20,00 ms para a rua 90, lado esquerdo 25,00 ms, confrontando com o lote 14, lado direito 25,00 ms, confrontando com o lote 12, e fundos 20,00 ms, confrontando com o lote 15, lado direito 25,00 ms, confrontando com o lote 13, e fundos 20,00 ms, confrontando com o lote 14, e fundos 20,00 m para a rua 90, lado esquerdo 25,00 ms, confrontando com o lote 16; LOTE Nº 14: - frente 20,00 m com a rua 91 e 15,7 m, em curva, lado direito 25,00 m, confrontando com o lote 14, e fundos 20,00 m, confrontando com o lote 16; LOTE Nº 15: - frente 10,00 m para a rua 90, lado esquerdo 25,00 ms, com o lote 17, lado direito 15,00 m com a rua 91 e 15,7 m, em curva, e fundos 20,00 m, confrontando com o lote 15; LOTE Nº 17: - frente 20,00 m para a rua 80, lado esquerdo 25,00 ms, confrontando com o lote 15; LOTE Nº 17: - frente 20,00 m para a rua 80, lado esquerdo 25,00 ms, confrontando com o lote 16; e fundos 20,00 ms, confrontando com o lote 19, lado direito 25,00 ms, confrontando com o lote 17, e fundos 20,00 ms, confrontando com o lote 13; LOTE Nº 19: - frente 20,00 m para a rua 80, lado esquerdo 25,00 ms, confrontando com o lote 20, lado direito 25,00 ms, confrontando com o lote 18 e fundos 20,00 ms, confrontando com o lote 12; LOTE Nº 20: - frente 20,00 m para a rua 80, lado esquerdo 25 metros, confrontando com o lote 21, lado direito 25,00 ms, confrontando com o lote 19, e fundos 20,00 ms, confrontando com o lote 11; LOTE Nº 21: - frente 20,00 m para a rua 80, lado esquerdo 25,00 ms, confrontando com o lote 22, lado direito 25,00 ms, confrontando com o lote 20, e fundos 20,00 m, confrontando com o lote 10; LOTE Nº 22: - frente 20,00 m para a rua 80, lado esquerdo 25,00 ms, confrontando com o lote 09; LOTE Nº 23: - frente 20,00 ms para a rua 80, lado esquerdo 25,00 ms, confrontando com o lote 24, lado direito 25,00 ms, confrontando com o lote 22, e fundos 20,00 ms, confrontando com o lote 08; LOTE Nº 24: - frente 20,00 m para a rua 80, lado esquerdo 25,00 ms, confrontando com o lote 25, lado direito 25,00 ms, confrontando com o lote 23, e fundos 20,00 ms, confrontando com o lote 07; LOTE Nº 25: - frente 20,00 m para a rua 80, lado esquerdo 25,00 ms, confrontando</p>			

ANTECEDENTES DOMINIAIS

continua no verso e nas folhas seguintes

5 REFERÊNCIAS DOMINIAIS 6 AVERBAÇÕES, ONUS, CANCELAMENTOS, ETC.

**PARA SIMPLES CONSULTA
NÃO VALE COMO CERTIDÃO
VALOR: R\$ 22,26**

(§ UNICO DO ART. 173 DA LEI N.º 6.015 DE 31/12/1973)

Folha

204/7325-

RUA E N.º DO IMÓVEL OU SUA DENOMINAÇÃO

7	MATRÍCULA	2
3	MUN.	3

CARACTERÍSTICAS E CONFRONTAÇÕES

com o lote 26, lado direito 25,00 ms, confrontando com o lote 24, e fundos 20,00 ms, confrontando com o lote 06 LOTE Nº 26: - frente 20,00 m para a rua 80, lado esquerdo 25,00 ms, confrontando com o lote 27, lado direito 25,00 m, confrontando com o lote 25, e fundos 20,00 ms, confrontando com o lote 05; LOTE Nº 27: - frente 20,00- ms para a rua 80, lado esquerdo 25,00 ms, confrontando com o lote 28, lado direito 25,00 ms, confrontando com o lote 26, e fundos 20,00 ms, confrontando com o lote 04; LOTE Nº 28: - frente 20,00 m para a rua 80, lado esquerdo 25,00 ms, confrontando com o lote 29, lado direito 25,00 ms, confrontando com o lote 27, e fundos 20,00 ms-- confrontando com o lote 03; LOTE Nº 29: - frente 20,00 m para a rua 80, lado esquerdo 25,00 ms, confrontando com o lote 80 com o lote 30, lado direito 25,00 ms, confrontando com o lote 02, e fundos 20,00 ms, confrontando com o lote 80 LOTE Nº 30: - frente 10,00 m para a rua 80, lado esquerdo 15,00 ms, com a rua 87 e 15,7 m, em curva, lado direi- to 25,00 ms, confrontando com o lote 29; fundos 20,00 m, confrontando com o lote 1; QUADRA EX = LOTE Nº 01: - frente 11,00 m para a rua 80, lado esquerdo 25,00 ms, confrontando com o lote 02; lado direito 15,00 m para a - rua 86 e 15,7 m, em curva, fundos 21,00 ms, confrontando com a divisa do loteamento; LOTE Nº 02: - frente 20,00 m para a rua 80, lado esquerdo 25,00 ms, confrontando com o lote 03; lado direito 25,00 ms, confrontando com o lote 1, e fundos 20,00 m, confrontando com a divisa do loteamento; LOTE Nº 03: - frente 20,00 m para a rua 80, la- do esquerdo 25,00 ms, confrontando com o lote 04; lado direito 25,00 ms, confrontando com o lote 02, e fundos -- 20,00 m, confrontando com a divisa do loteamento; LOTE Nº 04: - frente 20,00 m para a rua 80, lado esquerdo -- 25,00 m, confrontando com o lote 05, lado direito 25,00 ms, confrontando com o lote 03, e fundos 20,00 ms, con- frontando com a divisa do loteamento; LOTE Nº 05: - frente 20,00 m para a rua 80, lado esquerdo 25,00 ms, con- frontando com o lote 06, lado direito 25,00 ms, confrontando com o lote 04, e fundos 20,00 ms, confrontando com a divisa do loteamento; LOTE Nº 06: - frente 20,00 m para a rua 80, lado esquerdo 25,00 ms, confrontando com o lote 07, e fundos 20,00 ms, confrontando com a divisa do loteamento; LOTE Nº 07: - frente 20,00 m para a rua 80, lado esquerdo 25,00 ms, confrontando com o lote 08, lado- direito 25,00 ms, confrontando com o lote 06, e fundos 20,00 ms, confrontando com a divisa do loteamento; LOTE Nº 08 - frente 20,00 m para a rua 80, lado esquerdo 25,00 ms, confrontando com o lote 09, lado direito 25,00 - ms, confrontando com o lote 07, e fundos 20,00 ms, confrontando com a divisa do loteamento; LOTE Nº 09: - frente 20,00 m para a rua 80, lado esquerdo 25,00 ms, confrontando com o lote 10, lado direito 25,00 m, confrontando com o lote 08, e fundos 20,00 ms, confrontando com a divisa do loteamento; LOTE Nº 10: frente 20,00 ms para a rua -

ANTECEDENTES DOMINIAIS

continua no verso e nas folhas seguintes

AVERBAÇÕES, ONUS, CANCELAMENTOS, ETC.

6

REFERÊNCIAS DOMINIAIS

5

**PARA SIMPLES CONSULTA
NÃO VALE COMO CERTIDÃO
VALOR: R\$ 22,26**

Visualização disponibilizada
em www.registradores.org.br

(S UNICO DO ART. 173 DA LEI N.º 6.015 DE 31/12/1973)

RUA E N.º DO IMÓVEL OU SUA DENOMINAÇÃO

1	MATRÍCULA	2
MUN.	3	<p>CARACTERÍSTICAS E CONFRONTAÇÕES</p> <p>80, lado esquerdo 25,00mts. confrontando com o lote 11, lado direito 25,00 mts. confrontando com o lote 9, aos Fundos 20,00m. confrontando com a divisa do loteamento; LOTE nº 11:- frente 20,00mts. para a rua 80, do lado esquerdo 25,00mts. confrontando com o lote 12 do lado direito 25,00mts. confrontando com o lote 10, aos fundos 20,00mts. confrontando com a divisa do loteamento; LOTE nº 12:- frente 20,00mts. para a rua 80, do lado esquerdo 25,00m. confrontando com o lote 13 do lado direito 25,00m. confrontando com o lote 11, aos fundos 20,00m. confrontando com a divisa do loteamento; LOTE nº 13:- frente 20m. para a rua 80, lado esquerdo 25m. confrontando com a divisa do loteamento; LOTE nº 14:- frente 20,00m. para a rua 80, lado esquerdo 25m. confrontando com o lote 15, do lado direito 25,00mts. confrontando com o lote 13, aos fundos 20,00 mts. confrontando com a divisa do loteamento; LOTE nº 15:- frente 20,00m. para a rua 80, lado esquerdo 15,00mts. com a rua 92, e 15,7m. em curva, lado direito 25,00mts. confrontando com o lote 14, aos fundos 21,00m. confrontando com a divisa do loteamento. "QUADRA EY" LOTE nº 01:- frente 10,00mts. para a rua Arandu, do lado esquerdo 30,00mts. confrontando com o lote 2, do lado direito 20m. com a rua 88, e 15,7m. em curva, fundos 20,00mts. confrontando com o lote 29; LOTE nº 02:- frente 20,00mts. para a rua Arandu, lado esquerdo 30,00 mts. confrontando com o lote 1, aos fundos 20,00 mts. confrontando com o lote 28; LOTE nº 03:- frente 20,00 mts. para a rua Arandu, lado esquerdo 30,00 mts. confrontando com o lote 4, lado direito 30,00 mts. confrontando com o lote 3, do lado esquerdo 30,00 mts. confrontando com o lote 5, do lado direito 30,00 mts. confrontando com o lote 3, aos fundos 20,00 mts. confrontando com o lote 26, LOTE nº 05:- frente 20,00mts. para a rua Arandu, lado esquerdo 30,00mts. confrontando com o lote 6, do lado direito 30,00 mts. confrontando com o lote 4, aos fundos 20,00 mts. confrontando com o lote 25; LOTE nº 06:- frente 20,00 mts. para a rua Arandu, do lado esquerdo 30,00 mts. confrontando com o lote 7; do lado direito 30,00 mts. confrontando com o lote 5, aos fundos 20,00 mts. confrontando com o lote 24, LOTE nº 07:- frente 20,00 mts. para a rua Arandu, do lado esquerdo 30,00 mts. confrontando com o lote n.º 8, do lado direito 30,00 mts. confrontando com o lote 6; aos fundos 20,00 mts. confrontando com o lote 23, LOTE nº 08:- frente 20,00 mts. para a rua Arandu, do lado esquerdo 30,00 mts. confrontando com o lote 9, do lado direito 30,00 mts. confrontando com o lote 7, aos fundos 20,00 mts. confrontando com o lote 22; LOTE nº 09-</p>

ANTECEDENTES DOMINIAIS

continua no verso e nas folhas seguintes

AVERBAÇÕES, ONUS, CANCELAMENTOS, ETC.

6

REFERÊNCIAS DOMINIAIS

5

**PARA SIMPLES CONSULTA
NÃO VALE COMO CERTIDÃO
VALOR: R\$ 22,26**

Visualização disponibilizada
em www.registradores.org.br

REGISTRO DE IMÓVEIS DE AVARE
LIVRO 2

(S UNICO DO ART. 173 DA LEI N.º 6.015 DE 31/12/1973)

Folha

206/7325

RUA E N.º DO IMÓVEL OU SUA DENOMINAÇÃO

1	MATRÍCULA	RUA E N.º DO IMÓVEL OU SUA DENOMINAÇÃO
3	MUN.	<p>CARACTERÍSTICAS E CONFRONTAÇÕES</p> <p>frente 20,00mts. para a rua Arandu, do lado esquerdo 30,00 mts. confrontando com o lote 10, do lado direito, 30,00 mts. confrontando com o lote 8, aos fundos 20,00 mts. confrontando com o lote 21; <u>LOTE n.º 10</u>:- frente 20,00 mts. para a rua Arandu, do lado esquerdo 30,00 mts. confrontando com o lote 11, do lado direito 30,00mts. confrontando com o lote 9, aos fundos 20,00 mts. confrontando com o lote 20; <u>LOTE n.º 11</u>:- frente 20,00mts. para a rua Arandu, do lado esquerdo 30,00 mts. confrontando com o lote 12, do lado direito 30,00 mts. confrontando com o lote 10; aos fundos 20,00mts. confrontando com o lote 19; <u>LOTE n.º 12</u>:- frente 20,00mts. para a rua Arandu, do lado esquerdo 30,00 mts. confrontando com o lote 13, do lado direito 30,00 mts. confrontando com o lote 11, aos fundos 20,00 mts. confrontando com o lote 14, do lado direito 30,00 mts. confrontando com o lote 12 aos fundos 20,00mts. confrontando com o lote 17; <u>LOTE n.º 14</u>:- frente 20,00 mts. para a rua Arandu, do lado esquerdo 30,00 mts. confrontando com o lote 15, do lado direito 30,00 mts. confrontando com o lote 13, aos fundos 20,00 mts. confrontando com o lote 16; <u>LOTE n.º 15</u>:- frente 15,2m. para a rua Arandu, do lado esquerdo 19,1m. com a rua 93, e 15,5m. em curva, lado direito 30,00mts. confrontando com o lote 14, aos fundos 20,8mts. confrontando com o lote 16; <u>LOTE n.º 16</u>:- frente 20,00m. para a rua 71, lado esquerdo 30,00mts. confrontando com o lote 17, lado direito 17,1m. com a rua 93, e 20m. em curva, aos fundos 40,8m. confrontando com os lotes 14 e 15; <u>LOTE n.º 17</u>:- frente 20,00 mts. para a rua 71, do lado esquerdo 30,00 mts. confrontando com o lote 18 do lado direito 30,00mts. confrontando com o lote 16, aos fundos 20,00 mts. confrontando com o lote 13; <u>LOTE n.º 18</u>:- frente 20,00 mts. para a rua 71, lado esquerdo 30,00m. confrontando com o lote 19, do lado direito 30,00mts. confrontando com o lote 17, do lado direito 30,00m. confrontando com o lote 12; <u>LOTE n.º 19</u>:- frente 20,00mts. para a rua 71, do lado esquerdo 30,00 mts. confrontando com o lote 20, do lado direito 30,00mts. confrontando com o lote 18, aos fundos 20,00 mts. confrontando com o lote 21; <u>LOTE n.º 20</u>:- frente 20,00mts. confrontando com a rua 71, lado esquerdo 30m. confrontando com o lote 21, lado direito 30m. confrontando com o lote 19, fundos 20m. confrontando com o lote 10; <u>LOTE n.º 21</u>:- frente 20,00mts. para a rua 71, do lado esquerdo 30,00m. confrontando com o lote 9; <u>LOTE n.º 22</u>:- frente 20,00 mts. para a rua 71, do lado esquerdo 30,00mts. confrontando com o lote 23, do lado direito 30,00 mts. confrontando com o lote 21, aos fundos 20,00mts. confrontando com o lote 8; <u>LOTE n.º 23</u>:- frente 20,00mts. para a rua 71, do lado esquerdo 30,00 mts. confrontando com</p>

ANTECEDENTES DOMINIAIS

continua no verso e nas folhas seguintes

5 REFERÊNCIAS DOMINIAIS 6 AVERBAÇÕES, ONUS, CANCELAMENTOS, ETC.

**PARA SIMPLES CONSULTA
NÃO VALE COMO CERTIDÃO
VALOR: R\$ 22,26**

Operador Nacional
do Sistema de Registro
Eletrônico de Imóveis

Visualização disponibilizada
em www.registradores.org.br



(S UNICO DO ART. 173 DA LEI N.º 6.015 DE 31/12/1973)

Folha

207/7325

RUA E N.º DO IMÓVEL OU SUA DENOMINAÇÃO

1	MATRÍCULA	2	
MUN.	3	CARACTERÍSTICAS E CONFRONTAÇÕES	
<p>o lote 24, do lado direito 30,00mts. confrontando com o lote 22, aos fundos 20,00 mts. confrontando com o lote 7; <u>LOTE n.º 24</u>:- frente 20,00 mts. para a rua 71, do lado esquerdo 30,00 mts. confrontando com o lote 25, do lado direito 30,00 mts. confrontando com o lote 28, dos fundos 20,00 mts. confrontando com o lote 6; <u>LOTE n.º 25</u>:- frente 20,00m. para a rua 71, do lado esquerdo 30,00 mts. confrontando com o lote 26, do lado direito 30,00mts. confrontando com o lote 24, aos fundos 20,00 mts. confrontando com o lote 5; <u>LOTE n.º 26</u>:- frente 20,00mts. para a rua 71, do lado esquerdo 30,00 mts. confrontando com o lote 27, do lado direito: 30,00 mts. confrontando com o lote 25, aos fundos 20,00 mts. confrontando com o lote 4; <u>LOTE n.º 27</u>:- frente 20,00mts. para a rua 71, do lado esquerdo 30,00 mts. confrontando com o lote 28, do lado direito 30,00 mts. confrontando com o lote 26, aos fundos 20,00mts. confrontando com o lote 3; <u>LOTE n.º 28</u>:- frente 20,00 mts. para a rua 71, do lado esquerdo 30,00 mts. confrontando com o lote 27, aos fundos 20,00, mts. confrontando com o lote 29, do lado direito 30,00 mts. confrontando com o lote 27, aos fundos 20,00, mts. confrontando com o lote 2, do lado esquerdo 20m. com a rua 88 e 15,7m. em curva, - tando com o lote 2; <u>LOTE n.º 29</u>:- frente 10m. para a rua 71, lado esquerdo 20m. com a rua 88 e 15,7m. em curva, - aldo direito 30m. confrontando com o lote 28, fundos 20m. confrontando com o lote sob n.º 01 "QUADRA EZ" <u>LOTE n.º 01</u>:- frente 15,1m. para a rua 71, do lado esquerdo 32,6mts. confrontando com o lote 2, lado direito 34,5m. - con- frontando com so lotes 22 e 23, aos fundos 15,00 mts. confrontando com o lote sob n.º 19; <u>LOTE n.º 02</u>:- frente 15, 1m. para a rua 71, do lado esquerdo 30,7mts. confrontando com o lote sob n.º 19; <u>LOTE n.º 03</u>:- frente 30,2mts. para a rua 71; - o lote 1, aos fundos 15,00 mts. confrontando com o lote sob n.º 18; <u>LOTE n.º 03</u>:- frente 30,2mts. para a rua 71; - lado esquerdo 26,9mts. confrontando com o lote n.º 4, do lado direito: 30,7mts. confrontando com o lote 2, aos fun- dos 30,00 mts. confrontando com os lotes n.ºs. 16 e 17; <u>LOTE N.º 04</u>:- frente 15,1mts. para a rua 71, do lado es- - quendo 35,00 mts. confrontando com o lote 5, do lado direito 36,9mts. confrontando com o lote 3, aos fundos 15m. - confrontando como lote 15; <u>LOTE n.º 05</u>:- frente 15,1 mts. para a rua 71 do lado esquerdo 35,1 mts. confrontando - com o lote 6, do lado direito 35,00mts. confrontando com o lote 4, aos fundos 15,00 mts. confrontando com o lote 14; <u>LOTE n.º 06</u>:- frente 15,1 mts. para a rua 71, do lado esquerdo 31,2mts. confrontando com o lote 7, do lado di- reito 32,1 digo 33,1 mts. confrontando com o lote 5, aos fundos 15,00 mts. confrontando com o lote 13; <u>LOTE n.º 07</u> frente: 15,1mts. para a rua 71, do lado esquerdo 29,3mts. confrontando com o lote 8, do lado direito 31,2mts. con- frontando com o lote 6, aos fundos 15,00 mts. confrontando com o lote sob n.º 12; <u>LOTE n.º 08</u>:- frente 20,13mts. - para a rua 71, do lado esquerdo 26,3mts. confrontando com o lote 9, do lado direito 29, 3mts. confrontando com o - lote 7, aos fundos 20,00 mts. confrontando com o lote 11; <u>LOTE n.º 09</u>:- frente 18,5mts. para a rua 71, do lado -</p>			

ANTECEDENTES DOMINIAIS

continua no verso e nas folhas seguintes

5 REFERÊNCIAS DOMINIAIS 6 AVERBAÇÕES, ONUS, CANCELAMENTOS, ETC.

**PARA SIMPLES CONSULTA
NÃO VALE COMO CERTIDÃO
VALOR: R\$ 22,26**

(S UNICO DO ART. 173 DA LEI N.º 6.015 DE 31/12/1973)

Folha

208/7325

RUA E N.º DO IMÓVEL OU SUA DENOMINAÇÃO

1	MATRÍCULA	2
MUN.	3	CARACTERÍSTICAS E CONFRONTAÇÕES
<p>esquerdo. 115,0m. com a rua 90, e 16mts. em curva, do lado direito 26,3mts. confrontando com o lote 8, fundos 23,5 mts. confrontando com os lotes 10 e 11; LOTE nº 10:- 20 digo frente 20m. para a rua 90 em curva, do lado esquerdo 30m. confrontando com o lote 11, do lado direito 20,0m. com a rua 90, fundos 28,8mts. confrontando com o lote 8 e 9; LOTE nº 11:- frente 15,00 mts. para a rua 90, do lado esquerdo 30,00 mts. confrontando com o lote 12, do lado direito 30,00 mts. confrontando com o lote 10, aos fundos 15,00 mts. confrontando com o lote 8, LOTE nº 12:- frente 15,00 mts. confrontando com a rua 90, lado esquerdo 30m. confrontando com o lote 8, lado direito 30m. confrontando com o lote 11, fundos 15m. confrontando com o lote nº 7; LOTE nº 13:- frente 15,00m. para a rua 90, do lado esquerdo 30,00 mts. confrontando com o lote 14, do lado direito 30,00 mts. confrontando com o lote 12, fundos 15,00 mts. confrontando com o lote 6; LOTE nº 14:- frente 15,00 mts. para a rua 90, lado esquerdo 30,00 mts. confrontando com o lote 5; LOTE nº 15:- frente 15,00 mts. para a rua 90, do lado esquerdo 30m. confrontando com o lote 15, do lado direito 30,00 mts. confrontando com o lote 13, aos fundos 15,00 mts. confrontando com o lote 5; LOTE nº 16:- frente 15,00 mts. para a rua 90, do lado esquerdo 30m. confrontando com o lote 16 lado direito 30,00 mts. confrontando com o lote 14, aos fundos 15,00 mts. confrontando com o lote nº 04; LOTE nº 16:- frente 15,00 mts. confrontando com a rua 90, ao lado esquerdo 30m. confrontando com o lote 17, do lado direito 30,00 mts. confrontando com o lote 15, aos fundos 15,00m. confrontando com o lote 03; LOTE nº 17:- frente 15,00 mts. para a rua 90, do lado esquerdo 40,00 mts. confrontando com o lote 18 do lado direito 40,00 mts. confrontando com o lote 16, aos fundos 15,00 mts. confrontando com o lote 3; LOTE nº 18:- frente 15,00 mts. para a rua 90, do lado esquerdo 40,00 mts. confrontando com o lote 19, do lado direito 40,00 mts. confrontando com o lote 17, aos fundos 15,00 mts. confrontando com o lote 2; LOTE nº 19:- frente 15,00 mts. para a rua 90, do lado esquerdo 40,00 mts. confrontando com o lote 1; LOTE nº 20:- frente 15,00 mts. para a rua 90, do lado esquerdo 40,00 mts. confrontando com o lote 19; LOTE nº 21:- frente 20,00 mts. para a rua 89, do lado esquerdo 40,00 mts. confrontando com o lote 23, do lado direito 40,00 mts. confrontando com o lote 123, do lado direito 40,00 mts. confrontando com o lote 21; LOTE nº 23:- frente 10m. para a rua 89, do lado esquerdo 30,3mts. com a rua 71 e 14m. em curva, do lado direito 40,00m. confrontando com o lote 22, aos fundos 14,5m. confrontando com</p>		

ANTECEDENTES DOMINIAIS

continua no verso e nas folhas seguintes

AVERBAÇÕES, ONUS, CANCELAMENTOS, ETC.

8

REFERÊNCIAS DOMINIAIS

5

**PARA SIMPLES CONSULTA
NÃO VALE COMO CERTIDÃO
VALOR: R\$ 22,26**

Visualização disponibilizada
em www.registradores.org.br

Operador Nacional
do Sistema de Registro
Eletrônico de Imóveis



REGISTRO DE IMÓVEIS DE AVARÉ
LIVRO 2

(§ ÚNICO DO ART. 173 DA LEI N.º 6.015 DE 31/12/1973)

Folha 209/7325

RUA E N.º DO IMÓVEL OU SUA DENOMINAÇÃO

1	MATRÍCULA 2
MUN.	3
4	<p>CARACTERÍSTICAS E CONFRONTAÇÕES</p> <p>o lote nº 1; QUADRA FG LOTE nº 01:- frente 27,7m. para a rua 95, do lado esquerdo 50m. confrontando com o lote 2, do lado direito 38,80mts. com a rua 40 andu e 16,5m. em curva, fundos 26,25m. confrontando com o lote 20, - LOTE nº 02:- frente 20,00 mts. para a rua 95, do lado esquerdo 50,00 mts. confrontando com o lote 3, do lado di- reito 50,00 mts. confrontando com o lote 01; LOTE nº 03:- frente 20,00 mts. para a rua 95, do lado esquerdo 50,00 mts. confrontando com o lote 4, do lado direito 50,00 mts. confrontando com o lote 2, aos fundos 20,00mts. confrontando com o lote 19; LOTE nº 04:- frente 20,00 mts. para a rua 95, do lado esquerdo 50,00 mts. confon- tando com o lote 5, do lado direito 50,00 mts. confrontando com o lote 3, aos fundos 20,00 mts. confrontando- com o lote 18; LOTE nº 05:- frente 20,00 mts. para a rua 95, do lado esquerdo 50,00 mts. confrontando com o - lote 6, do lado direito 50,00 mts. confrontando com o lote 4, aos fundos 20,00 mts. confrontando com o lote 17; LOTE nº 06:- frente 20,00 mts. para a rua 95, do lado esquerdo 50,00 mts. confrontando com o lote 7, do la- do direito 50,00 mts. confrontando com o lote 5, aos fundos 20,00 mts. confrontando com o lote 7, do la- frente 20,00 mts. para a rua 95, do lado esquerdo 50,00 mts. confrontando com o lote 8, do lado direito 50,00- mts. confrontando com o lote 6, aos fundos 20,00 mts. confrontando com o lote 15; LOTE nº 08:- frente 20,00mts. confrontando com o lote 6, do lado esquerfo 50m. confrontando com o lote 9, do lado direito 50,00m. confrontan- do com o lote 7, aos fundos 20m. confrontando com o lote nº 14; LOTE nº 09:- frente 20,00 mts. para a rua 95- lado esquerdo 50,00 mts. confrontando com o lote nº 14; LOTE nº 09:- frente 20,00 mts. para a rua 95, - aos fundos 20,00 mts. confrontando com o lote 13; LOTE nº 10:- frente 20m. para a rua 95, lado esquerdo 55ms.- confrontando com a divisa do loteamento, lado direito 50m. confrontando com o lote 9, fundos 41m. confrontando com o lotes 11 e 12; LOTE nº 11:- frente não há, lado esquerdo 50m. confrontando com o lote 12; lado esqu di- go, ladodireito 55,00mts. confrontando com a divisa do loteamento, dos fundos 21,00 mts. confrontando com o - lote 10; LOTE nº 12:- frente 20,00 mts. para a rua 93, do lado esquerdo 50,00 mts. confrontando com o lote 13- do lado direito 50,00 mts. confrontando com o lote 11, aos fundos 20,00 mts. confrontando com o lote 10, LOTE nº 13:- frente 20,00 mts. para a rua 93, do lado esquerdo 50,00 mts. confrontando com o lote 14, do lado direi- to 50,00 mts. confrontando com o lote 12, aos fundos 20,00 mts. confrontando com o lote 9; LOTE nº 14:- frent 20,00mtm. confrontando com a rua 93, do lado esquerdo 50,00 mts. confrontando com o lote 15, do lado direito - 50,00 mts. confrontando com o lote 13, aos fundos 20,00 mts. confrontando com o lote 8; LOTE nº 15:- frente - 20,00 mts. para a rua 93, do lado esquerdo 50,00 mts. confrontando com o lote 16, do lado direito 50,00 mts. -</p>

ANTECEDENTES DOMINIAIS

continua no verso e nas folhas seguintes

5 REFERÊNCIAS DOMINIAIS 6 AVERBAÇÕES, ONUS, CANCELAMENTOS, ETC.

**PARA SIMPLES CONSULTA
NÃO VALE COMO CERTIDÃO
VALOR: R\$ 22,26**

REGISTRO DE IMÓVEIS DE AVARÉ
 Livro 2

(S ÚNICO DO ART. 173 DA LEI N.º 6.015 DE 31/12/1973)

Folha 210/7325

RUA E N.º DO IMÓVEL OU SUA DENOMINAÇÃO

1	MATERIA	
2	CARACTERÍSTICAS E CONFRONTAÇÕES	
3	<p>confrontando com o lote 14, aos fundos 20,00 mts., confrontando com o lote 7; <u>LOTE nº 16</u>: - frente 20,00 mts. com o - frontando com a rua 93, do lado esquerdo 50,00 mts. confrontando com o lote 17, do lado direito 50,00 mts. com o - lote 15, aos fundos 20,00 mts. confrontando com o lote 6; <u>LOTE nº 17</u>: - frente 20,00 mts. para a rua 93, do lado - esquerdo 50,00 mts. confrontando com o lote 18, do lado direito 50,00 mts. confrontando com o lote 16, aos fun - dos 20,00 mts. confrontando com o lote 5; <u>LOTE nº 18</u>: - frente 20,00 mts. para a rua 93, do lado esquerdo 50,00 - mts. confrontando como lote 19, do lado direito 50,00 mts. confrontando com o lote 17, aos fundos 20,00 mts. - confrontando com o lote 4; <u>LOTE nº 19</u>: - frente 20,00 mts. para a rua 93, do lado esquerdo 50,00 mts. confrontan - do com o lote 20, do lado direito 50,00 mts. confrontando com o lote 18, aos fundos 20,00 mts. confrontando com - o lote 3; <u>LOTE nº 20</u>: - frente 17,5m. para a rua 93, do lado esquerdo 36,86m. com a rua Arandu e 24 m. em curva, - do lado direito 50m. confrontando com o lote 19, aos fundos 46,25m. confrontando com os lotes 1 e 2. "QUADRA FH" - <u>LOTE Nº 01</u>: - frente 10m. para a rua 90, do lado esquerdo 25m. confrontando com o lote 2, do lado direito 15m. - com a rua 91 e 15,7m. em curva, aos fundos 20m. confrontando com o lote sob nº 23; <u>LOTE nº 02</u>: - frente 20,00mts; - confrontando com a rua 90, do lado direito 25,00mts. confrontando com o lote 1, do lado esquerdo 25,00 mts. con - frontando com o lote 3, aos fundos 20,00 mts. confrontando com o lote 22; <u>LOTE nº 3</u>: - frente 20,00mts: para a - rua 90, do lado esquerdo 25,00 mts. confrontando com o lote 4, do lado direito 25,00 mts. confrontando com o lo - te 2, aos fundos 15,00 mts. confrontando com o lote 21, <u>LOTE nº 04</u>: - frente 20,00 mts. para a rua 90, la - do esquerdo 25,00 mts., confrontando com o lote 5, do lado esquerdo 25,00 m. confrontando com o lote - 3, fundos 20,00m. confrontando com o lote 20; <u>LOTE nº 05</u>: - frente 20,00 mts. para a rua 90, do lado esquerdo - 25,00 mts. confrontando com o lote 6, do lado direito 25,00 mts. confrontando com o lote 4, aos fundos 20,00m. - confrontando com o lote 19; <u>LOTE nº 06</u>: - frente 20,00 mts. para a rua 90, do lado esquerdo 25,00 mts. confrontando - com o lote 7, do lado direito 25,00 mts. confrontando com o lote 5, aos fundos 20,00 mts. confrontando com o lote - 18; <u>LOTE Nº 07</u>: - frente 20,00 mts. em curva para a rua 90, do lado esquerdo 33m. confrontando com o lote 8, do - lado direito 25,00 mts. confrontando com o lote 7, aos fundos 40,00 mts. confrontando com os lotes 16 e 17, - <u>LOTE nº 08</u>: - frente 20,00 mts. em curva para a rua 90, do lado esquerdo 25,00 mts. confrontando com o lote 9, do - lado direito 33,00 mts. confrontando com o lote 7, aos fundos 38,00m. confrontando com o lote 13, 14 e 15, - <u>LOTE nº 9</u>: - frente 20m para a rua 90, do lado esquerdo 25,00 mts. confrontando com o lote 10, do lado direito - 25,00 mts. confrontando com o lote 8, aos fundos 20,00, mts. confrontando com os lotes 12 e 13, <u>LOTE nº 10</u>: -</p>	

ANTECEDENTES DOMINIAIS

continua no verso e nas folhas seguintes

5. REFERÊNCIAS DOMINIAIS
6. AVERBAÇÕES, ONUS, CANCELAMENTOS, ETC.

**PARA SIMPLES CONSULTA
NÃO VALE COMO CERTIDÃO
VALOR: R\$ 22,26**

Visualização disponibilizada
em www.registradores.org.br

(S. ÚNICO DO ART. 173 DA LEI N.º 6.015 DE 31/12/1973)

Folha

211/7325

RUA E N.º DO IMÓVEL OU SUA DENOMINAÇÃO

1	MATRÍCULA	
7	2	
MUN.	3	
<p>CARACTERÍSTICAS E CONFRONTAÇÕES</p> <p>frente 13,8m. para a rua 90, do lado esquerdo 11m. com a rua 71 e 24,00m. em curva, do lado direito 25,00 mts. confrontando com o lote 9, aos fundos 40,00 mts. confrontando com o lote 11 e 12; <u>LOTE nº 11</u>:- frente 24,00mts. para a rua 93, do lado esquerdo 25,00 mts. confrontando com o lote 12, do lado direito 13,00 mts. com a rua 71 e 16,5m. em curva, aos fundos 30,00mts. confrontando com o lote 10, <u>LOTE nº 12</u>:- frente 20,00 mts. para a rua nº 93, do lado esquerdo 25,00 mts. confrontando com o lote 13, do lado direito 25,00 mts. confrontando com o lote 11, aos fundos 20,00 mts. confrontando com os lotes 9 e 10; <u>LOTE nº 13</u>:- frente 20,00 mts. para a rua 93, do lado esquerdo 25m confrontando com o lote 14, do lado direito 25,00 mts. confrontando com o lote 12, aos fundos 20,00 mts. confrontando com os lotes 8 e 9, <u>LOTE nº 14</u>:- frente 20,00 mts. para a rua 93, do lado esquerdo 25,00 mts. confrontando com o lote 15, do lado direito 25,00 mts. confrontando com o lote 13, aos fundos 20m.- confrontando com o lote nº 8; <u>LOTE nº 15</u>:- frente 11,4m. para a rua 80 e 20m. em curva para a rua 93, do lado esquerdo 25,00 mts. confrontando com o lote 16, do lado direito 25,00 mts. confrontando com o lote 14, aos fundos 8,00m. confrontando com o lote 8; <u>LOTE nº 16</u>:- frente 20,00 mts. confrontando com a rua 80, do lado esquerdo 25,00 mts. confrontando com o lote 17, do lado direito 25,00 mts. confrontando como lote 15, aos fundos 20,00m.- confrontando com o lote 7; <u>LOTE nº 17</u>:- frente 20,00 mts. para a rua 80, do lado esquerdo 25,00 mts. confrontando com o lote 18, do lado direito 25,00 mts. confrontando com o lote 16, aos fundos 20,00 mts. confrontando com o lote 7; <u>LOTE nº 18</u>:- frente 20,00 mts. confrontando com o lote 16, do lado esquerdo 25m. com o lote 7; <u>LOTE nº 19</u>:- frente 20,00 mts. para a rua 80, do lado esquerdo 25,00 mts. confrontando com o lote 20, do lado direito 25,00 mts. confrontando com o lote 20, dos fundos 20,00 mts. confrontando com o lote 5;- <u>LOTE nº 20</u>:- frente 20,00 mts. para a rua 80, do lado esquerdo 25,00 mts. confrontando com o lote 21, do lado direito 25,00 mts. confrontando com o lote 19; aos fundos 20,00 mts. confrontando com o lote 4; <u>LOTE nº 21</u>:- frente 20m - com a rua 80, do lado esquerdo 25,00 mts. confrontando com o lote 22, do lado direito 25,00 mts. confrontando com o lote 20, aos fundos 20,00 mts. confrontando com o lote 3; <u>LOTE nº 22</u>:- frente 20,00 mts. para a rua 80 - do lado esquerdo 25,00 mts. confrontando com o lote 23, do lado direito 25,00 mts. confrontando com o lote 21 - aos fundos 20,00 mts. confrontando com o lote 2; <u>LOTE nº 23</u>:- frente 10m. para a rua 80, do lado esquerdo 15m.- com a rua 91 e 157m. em curva, do lado direito 25,00 mts. confrontando com o lote 22, aos fundos 20,00 mts. - confrontando com o lote 1; <u>"QUADRA F1" LOTE nº 01</u>:- frente 15,00mts. para a rua 80, do lado esquerdo 25,00mts.-</p>		

ANTECEDENTES DOMINIAIS

continua no verso e nas folhas seguintes

AVERBAÇÕES, ONUS, CANCELAMENTOS, ETC.

6

REFERÊNCIAS DOMINIAIS

5

**PARA SIMPLES CONSULTA
NÃO VALE COMO CERTIDÃO
VALOR: R\$ 22,26**

Visualização disponibilizada
em www.registradores.org.br

(S ÚNICO DO ART. 173 DA LEI N.º 6.015 DE 31/12/1973)

Folha

212/7325

1	MATRÍCULA 2	RUA E N.º DO IMÓVEL OU SUA DENOMINAÇÃO
MUN.	3	CARACTERÍSTICAS E CONFRONTAÇÕES
4	<p>confrontando com o lote 2, do lado direito 15,00m. com a rua 92, e 15,7m. me curva, aos fundos 25,00 mts. com frontando com a divisa do loteamento; LOTE n.º 02:-- frente 20,00 mts. para a rua 80, do lado esquerdo 25,00mts. confrontando com o lote 3, do lado direito 25,00 mts. confrontando com o lote 1, aos fundos 20,00 mts. con- Frontando com a divisa do loteamento; LOTE n.º 03:-- frente 20,00 mts. para a rua 80, do lado esquerdo 25,00m. confrontando com o lote 4, do lado direito 25,00m. confrontando com o lote 2, fundos 20m. confrontando com a di- visa do loteamento; LOTE n.º 04:-- frente 20,00 mts. para a rua 80, do lado esquerdo 25m. confrontando com o lo- te 5, do lado direito 25m. confrontando com o lote 8, aos fundos 20,00mts. confrontnd com o lote digito com a divisa do loteamento; LOTE n.º 05:-- frente 20,00 mts. para a rua 80 do lado esquerdo 25,00 mts. confrontando com o lote 6, do lado direito 25,00 mts. confrontando com o lote 4, aos fundos 20,00 mts. confrontando com a divisa do loteamento; LOTE n.º 06:-- frente 20,00 mts. para a rua 80, do lado esquerdo 25,00 mts. confrontando com o - lote 7, do lado direito 25,00 mts. confrontando com o lote 5, do lado digito fundos 20,00 mts. confrontndo com a divisa do loteamento; LOTE n.º 07:-- frente 20,00 mts. para a rua 80, do lado esquerdo 25,00 mts. confrontand- com o lote 8, lado direito 25,00 mts. confrontando com o lote 6, aos fundos 20,00 mts. confrontando com o lote- amento, (divisa), LOTE n.º 08:-- frente 20,00 mts. para a rua 80, do lado esquerdo 25,00 mts. confrontando com o lote n.º 9, do lado direito 25,00 mts. confrontando com o lote 7, aos fundos 20,00 mts. confrontando com a di- visa do loteamento; LOTE n.º 09:-- frente 20,00 mts. para a rua 80, do lado esquerdo 25,00 mts. confrontando com o lote 10, do lado direito 25,00 mts. confrontando com o lote 8, aos fundos 20,00 mts. confrontando com a divi- sa do loteamento; LOTE N.º 10 :- frente 20m. para a rua 80, do lado esquerdo 25,00m. confrontando com o lote 11- lado direito 25,00m. confrontando com o lote 9, aos fundos 20,00 mts. confrontando com a divisa do loteamento - LOTE N.º 11:-- frente 20m. para a rua 80, do lado esquerdo 25,00m. confrontando com o lote 12, do lado direito - 25m. confrontando com o lote 10, aos fundos 20,00 mts. confrontando com a divisa do loteamento; LOTE n.º 12:-- frente 20,00 mts. para a rua 80, do lado esquerdo 25,00m. confrontando com o lote 13, do lado direito 25,00m.- confrontando com o lote 11, aos fundos 20,00 mts. confrontndo com a divisa do loteamento; LOTE n.º 13:-- fren- te 20,00 mts. para a rua 80, do lado esquerdo 25m. confrontando com o lote 14, do lado direito 25,00m. con- frontando com o lote 12, aos fundos 20,00mt. confrontando com a divisa do loteamento; LOTE n.º 14:-- frente 16m.- confrontando com a rua 80, do lado esquerdo 10m. confrontando com as ruas 93 e 20m. em curva, do lado direito - 25m. confrontando com o lote 13, fundos 21,8m. confrontando com a divisa do loteamento.</p>	
4	ANTECEDENTES DOMINIAIS	continua no verso e nas folhas seguintes

AVERBAÇÕES, ONUS, CANCELAMENTOS, ETC.

6

REFERÊNCIAS DOMINIAIS

5

**PARA SIMPLES CONSULTA
NÃO VALE COMO CERTIDÃO
VALOR: R\$ 22,26**

Visualização disponibilizada
em www.registradores.org.br



REGISTRO DE IMÓVEIS DE AVARÉ
LIVRO 2
(§ ÚNICO DO ART. 173 DA LEI N.º 6.015 DE 31/12/1973)
www.registradores.org.br



Folha 213/7325-

PARA SIMPLES CONSULTA NÃO VALE COMO CERTIDÃO VALOR: R\$ 22,26

RUA E N.º DO IMÓVEL OU SUA DENOMINAÇÃO

MUN. 3 CARACTERÍSTICAS E CONFRONTAÇÕES

Registrada por: D. S. SILVA O OFICIAL: (L. SYLVIO DE SANT'ANNA) 0-0-0-0-0-0-0-0-0-0

4 ANTECEDENTES DOMINIAIS

continua no verso e nas folhas seguintes

5 REFERÊNCIAS DOMINIAIS 6 AVERBAÇÕES, ONUS, CANCELAMENTOS, ETC.

**PARA SIMPLES CONSULTA
NÃO VALE COMO CERTIDÃO
VALOR: R\$ 22,26**

CONTINUA AS FLS. 214

Visualização disponibilizada
em www.registradores.org.br

LIVRO Nº 2 - REGISTRO
GERAL

CARTÓRIO DE REGISTRO DE IMÓVEIS E ANEXOS

DA COMARCA DE AVARÉ - SP

matrícula
=7.325=ficha
=214=

Avaré, 20 de Agosto de 1979

AV-38/7.325. Avaré, 17 de Setembro de 1990. Procede-se esta averbação nos termos do artigo 213 § 1º da Lei 6.015/73, para ficar constando que o numero de ordem dos registros nºs 23, 24, 25, 26, 27, 28, 29, 30 e averbações nºs 33, 34, 35, 36 e 37, o correto são registros nº 22, 23, 24, 25, 26, 27, 28, 29, e averbações 30, 31, 32, 33 e 34, respectivamente: O OFICIAL:

LUIZ GONZAGA DE SANTANA

AV-39/7.325. Avaré, 17 de Setembro de 1990. Autorizado por despacho de 10.07.90 do M.M. Juiz Corregedor, Dr. Sérgio Noboru Sakagawa, supri a falta de assinatura do registro nº 06 desta matrícula. O OFICIAL:

LUIZ GONZAGA DE SANTANA

Av-40/7.325 - Avaré, 06 de Fevereiro de 1.991. Pelo requerimento de 26.11.90 e pela Certidão do 24º Cartório de Registro Civil das Pessoas Naturais de Indianópolis-Comarca da Capital deste Estado, extraída do termo 1710 de 30.11.90, verifica-se que quando JOENY NAVARRO adquiriu o imóvel desta matrícula era casado pelo regime da comunhão de bens, antes da Lei nº 6515/77, com DOROTI ANTONIA FRANCISCHINI NAVARRO. Protocolado e microfilmado sob nº 82.035. A OFICIAL MAIOR: *[Assinatura]*. (ONDINA ZANDONÁ SANTOS).

Av-41/7.325 - Avaré, 06 de Fevereiro de 1.991. Pelo mesmo requerimento mencionado na Av-03 e pela xerox do CPF. de JOENY NAVARRO, verifica-se que o número correto do mesmo é 013.964.338-99, e não como constou no R-11. Protocolado e microfilmado sob nº 82.035. A OFICIAL MAIOR: *[Assinatura]*. (ONDINA ZANDONÁ SANTOS).

Av-42/7.325 - Avaré, 06 de Fevereiro de 1.991. Pelo Instrumento Particular de 26.11.90, JOTORA IMÓVEIS E MATERIAIS DE CONSTRUÇÃO LTDA já qualificada, representada por MOMENTUM EMPREENDIMENTOS IMOBILIÁRIOS LTDA, CGC. nº 47.686.555/0001-00, e esta representada por Marlene de Almeida Taets, RG. nº 5.384.571 e CPF. nº 642.172.308-00; e DOROTI ANTONIA FRANCISCHINI NAVARRO e JOENY NAVARRO, já qualificados, resolveram de comum acordo RESCINDIR o Contrato de Compromisso de Venda e Compra, registrado sob nº 11 nesta matrícula, nos termos do artigo 36 da Lei 6.766/79. Protocolado e microfilmado sob nº 82.036. A OFICIAL MAIOR: *[Assinatura]*. (ONDINA ZANDONÁ SANTOS).

Av-43/7.325 - Avaré, 27 de Março de 1.991. Pelo Instrumento Particular de 25 de Fevereiro de 1.991, JOTORA IMÓVEIS E MATERIAIS DE CONSTRUÇÃO LTDA já qualificada, representada por Momentum Empreendimentos Imobiliários Ltda, CGC. sob nº 47.686.555/0001-00, e esta representada por Marlene de Almeida Taets, RG. sob nº 5.384.571 e CPF. nº 642.172.308-00; e FLÁVIO ROMEU LIMA DE ANDRADE já qualificado, e WALKÍRIA MANTOVANI DE ANDRADE, RF. nº 4.244.729 e CPF. nº 052.277.208-00,

=V I D E V E R S O=

matrícula
= 7.325 =

ficha
= 214 =
verso

resolveram de comum acordo RESCINDIR o Contrato de Compromisso de Venda e Compra, registrado sob nº 13 nesta matrícula. Protocolado e microfilmado sob nº 82.536. A ESCRIVENTE AUTORIZADA: - [assinatura]. (REGINA MARIA PANCIONI).....

Av-44/7.325 - Avaré, 29 de Abril de 1.991. Da reapresentação do título que deu origem ao R-09 e nos termos do artigo 213, § 1º da Lei 6.015/73, verifica-se que o lote comprometido é o LOTE 19 DA QUADRA EF e não como constou. A OFICIAL MAIOR: - [assinatura]. (ONDINA ZANDONÁ SANTOS).....

Av-45/7.325 - Avaré, 29 de Abril de 1.991. Pelo requerimento de 26.03.91 e pelo Instrumento Particular de 12.03.91, a JOTORA IMÓVEIS E MATERIAIS DE CONSTRUÇÃO LTDA, representada por Momentvm Empreendimentos Imobiliários Ltda, e esta representada por Marlene de Almeida Taets; e MARIA IGNEZ MOLENA SANSONE, já qualificada, casada pelo regime da comunhão de bens, antes da Lei nº 6515/77, com MÁRIO FRANCISCO SANSONE, RG. nº 2.996.390 e CPF. nº 069.311.548-34, engenheiro, residentes e domiciliados na Capital deste Estado, à Rua Luiz Schmidt Júnior - nº 70, Interlagos, resolveram de comum acordo RESCINDIR o Contrato de Compromisso de Promessa de Cessão de Direitos de Contrato de Compra e Venda, registrado sob nº de ordem 09, nesta matrícula. Protocolado e microfilmado sob nº 82.845. A OFICIAL MAIOR: - [assinatura]. (ONDINA ZANDONÁ SANTOS).....

Av-46/7.325 - Avaré, 04 de Setembro de 1.991. Pelo Requerimento de 02.08.91 e pelo Instrumento Particular de 25.07.91, JOTORA IMÓVEIS E MATERIAIS DE CONSTRUÇÃO LTDA, já qualificada, representada por MOMENTVM EMPREENDIMENTOS IMOBILIÁRIOS LTDA, sendo esta representada por MARLENE DE ALMEIDA TAETS, RG 5.384.571 e CPF nº 642.172.308-00 e JOSÉ OSWALDO SANTOS e s/m ROSA LUDOVINA MARQUES SANTOS; WALDERLY TADEU ALVARES e s/m NELCY ELENA ADÃO ALVARES; ADALBERON SALES e s/m AMARA MARIA DOS SANTOS SALES; e BENEDITO WANDERLEI MONARO e s/m MARLENE AMARO DALVA MONARO, todos já qualificados, resolveram de comum acordo RESCINDIR o compromisso de compra e venda registrado sob nº de ordem 06 nesta matrícula. Protocolado e microfilmado sob nº 84.386. A OFICIAL MAIOR: - [assinatura]. (ONDINA ZANDONÁ SANTOS).....

Av-47/7.325 - Avaré, 11 de Fevereiro de 1.992. Por requerimento de 03.02.92, JOTORA - IMÓVEIS E MATERIAIS DE CONSTRUÇÃO LTDA, por sua procuradora Momentvm Empreendimentos Imobiliários Ltda, ambas já qualificadas, representada por Sheyla Zayat Jardim, RG. nº 14.684.243 e CPF. sob nº 104.766.468-20, nos termos do artigo 32 § 3º da Lei 6.766/79, requereu o CANCELAMENTO do registro do Compromisso de Venda e Compra feito sob nº R-12, desta matrícula. Protocolado e microfilmado sob nº 86.111. A OFICIAL MAIOR: - [assinatura]. (ONDINA ZANDONÁ SANTOS).....

CONTINUA ÀS FLS. 215

LIVRO N.º 2 - REGISTRO
GERAL

CARTÓRIO DE REGISTRO DE IMÓVEIS E ANEXOS

DA COMARCA DE AVARÉ - SP

matrícula
= 7.325 =

ficha
= 215 =

Avaré, 11 de Fevereiro de 1992

Av-48/7.325 - Avaré, 11 de Fevereiro de 1.992. Por requerimento de 03.02.92, JOTORA - IMÓVEIS E MATERIAIS DE CONSTRUÇÃO LTDA, por sua procuradora Momentvm Empreendimentos Imobiliários Ltda, ambas já qualificadas, representada por Sheyla Zayat Jardim, RG. nº 14.684.243 e CPF. sob nº 104.766.468-20, nos termos do artigo 32 § 3º da Lei 6.766/79, requereu o CANCELAMENTO do registro do Compromisso de Venda e Compra feito sob nº R-10, desta matrícula. Protocolado e microfilmado sob nº 86.111. A OFICIAL MAIOR:- . (ONDINA ZANDONÁ SANTOS).-----

Av-49/7.325 - Avaré, 11 de Fevereiro de 1.992. Por requerimento de 03.02.92, JOTORA - IMÓVEIS E MATERIAIS DE CONSTRUÇÃO LTDA, por sua procuradora Momentvm Empreendimentos Imobiliários Ltda, ambas já qualificadas, representada por Sheyla Zayat Jardim, RG. nº 14.684.243 e CPF. sob nº 104.766.468-20, nos termos do artigo 32 § 3º da Lei 6.766/79, requereu o CANCELAMENTO do registro do Compromisso de Venda e Compra feito sob nº R-05, desta matrícula. Protocolado e microfilmado sob nº 86.111. A OFICIAL MAIOR:- . (ONDINA ZANDONÁ SANTOS).-----

Av-50/7.325 - Avaré, 11 de Fevereiro de 1.992. Por requerimento de 03.02.92, JOTORA - IMÓVEIS E MATERIAIS DE CONSTRUÇÃO LTDA, por sua procuradora Momentvm Empreendimentos Imobiliários Ltda, ambas já qualificadas, representada por Sheyla Zayat Jardim, RG. nº 14.684.243 e CPF. sob nº 104.766.468-20, nos termos do artigo 32 § 3º da Lei 6.766/79, requereu o CANCELAMENTO do registro do Compromisso de Venda e Compra feito sob nº R-04, desta matrícula. Protocolado e microfilmado sob nº 86.111. A OFICIAL MAIOR:- . (ONDINA ZANDONÁ SANTOS).-----

Av-51/7.325 - Avaré, 11 de Fevereiro de 1.992. Por requerimento de 03.02.92, JOTORA - IMÓVEIS E MATERIAIS DE CONSTRUÇÃO LTDA, por sua procuradora Momentvm Empreendimentos Imobiliários Ltda, ambas já qualificadas, representada por Sheyla Zayat Jardim, RG. nº 14.684.243 e CPF. sob nº 104.766.468-20, nos termos do artigo 32 § 3º da Lei 6.766/79, requereu o CANCELAMENTO do registro do Compromisso de Venda e Compra feito sob nº R-24, desta matrícula. Protocolado e microfilmado sob nº 86.111. A OFICIAL MAIOR:- . (ONDINA ZANDONÁ SANTOS).-----

Av-52/7.325 - Avaré, 11 de Fevereiro de 1.992. Por requerimento de 03.02.92, JOTORA - IMÓVEIS E MATERIAIS DE CONSTRUÇÃO LTDA, por sua procuradora Momentvm Empreendimentos Imobiliários Ltda, ambas já qualificadas, representada por Sheyla Zayat Jardim, RG. nº 14.684.243 e CPF. sob nº 104.766.468-20, nos termos do artigo 32 § 3º da Lei 6.766/79, requereu o CANCELAMENTO do registro do Compromisso de Venda e Compra feito sob nº R-20, desta matrícula. Protocolado e microfilmado sob nº 86.111. A OFICIAL MAIOR:- . (ONDINA ZANDONÁ SANTOS).-----

Av-53/7.325.- Avaré, 16 de dezembro de 1.993.-Pelo requerimento de 22.11.93 e pela certidão do do Cartório de Registro Civil de São Paulo - Capital 42º subdistrito, de 22.10.93, termo 4975--

=VIDE VERSO=

matrícula
7.325

ficha
=215=
verso

4975 (LQ B-16, fls. 240), verifica-se que quando HÉLIO EDINIR OTERO PROTA adquiriu os direitos do compromisso registrado sob nº 14 e 16 nesta matrícula era casado pelo regime da comunhão de antes da Lei 6515/77, com SIMI TAKAHASHI PROTA. Protocolado e microfilmado sob nº 94.627. AVERBADO POR: Regina M. Pancioni (REGINA MARIA PANCIONI), escrevente autorizada. A OFICIAL MAIOR ONDINA ZANDONÁ SANTOS.

Av-54/7.325.- Avaré, 16 de dezembro de 1.993.- Pelo instrumento Particular de 19.10.93 JOTORA-IMÓVEIS- MATERIAIS DE CONSTRUÇÃO LTDA, representada por Momentvm Empreedimentos Imobiliário Ltda, já qualificada e representada por Regina Gushi, HÉLIO EDINIR OTERO PROTA qualificado no R-14 Av-53 e s/m SIMI TAKAHASHI PROTA, resolveram de comum acordo RESCINDIR o contrato de promessa de cessão de Venda e Compra, registrado sob nº 14 nesta matrícula. Protocolado e microfilmado sob nº 94.628 . AVERBADO POR: Regina M. Pancioni (REGINA MARIA PANCIONI), escrevente autorizada. A OFICIAL MAIOR: ONDINA ZANDONÁ SANTOS.

Av-55/7.325.- Avaré, 16 de dezembro de 1.993.- Pelo instrumento Particular de 23.10.93, JOTORA-IMÓVEIS E MATERIAIS DE CONSTRUÇÃO LTDA, já qualificada, representada por Regina Gushi; HÉLIO EDINIR OTERO PROTA, qualificado no R-16 Av-53 e s/m SIMI TAKAHASHI PROTA, resolveram de comum acordo RESCINDIR o Compromisso de Promessa de cessão de direitos de contrato de compra e venda registrado sob nº 16 nesta matrícula. Protocolado e microfilmado sob nº 94.629 AVERBADO POR: Regina M. Pancioni (REGINA MARIA PANCIONI), escrevente autorizada. A OFICIAL MAIOR: ONDINA ZANDONÁ SANTOS.

AV-56/7.325. Avaré, 20 de Dezembro de 1.993. Pelo requerimento de 22.11.93 e pela Alteração Contratual de 31.03.93, registrada na Junta Comercial do Estado de São Paulo sob nº 175.724/93-7, verifica-se que KICAZÉ AGROPECUARÁRIA E COMERCIAL LTDA, foi incorporada pela MOMENTVM EMPREENDIMENTOS IMOBILIÁRIOS LTDA, com sede na Capital deste Estado, à Rua dos Gusmões número 639, inscrita no CGC sob numero 47.686.555/0001-00. Protocolado e microfilmado sob numero 94.709. AVERBADO POR: Regina M. Pancioni (REGINA MARIA PANCIONI), Escrevente Autorizada. A OFICIAL MAIOR: ONDINA ZANDONÁ SANTOS.

Av-57/7.325 - Avaré, 23 de setembro de 2002. Pelo Instrumento Particular de 11.04.2002, firmado em São Paulo, Capital, e pela Certidão do Oficial de Registro Civil de São Paulo, Capital, 299 Subdistrito Santo Amaro, datada de 01.03.1984, extraída do termo nº 17.348 (LQ B-59, fls. 095), verifica-se o CASAMENTO do compromissário comprador UDO FRANCISCO KETERER, pelo regime da comunhão parcial de bens, na vigência da Lei nº 6.515/77, com HELENA DA PONTE VALÉRIO, que passou a assinar HELENA DA PONTE VALÉRIO KETERER, portadora do RG nº 12.496.553-2-SSP/SP, CPF nº 031.463.988-85, brasileira, industriária. Protocolado e microfilmado sob nº 133.967. Averbado por: Regina M. Pancioni Bertoli (Regina Maria Pancioni Bertoli), Substituta da Oficiala.

(continua nas fls. 216) -

LIVRO N.º 2 - REGISTRO
GERAL

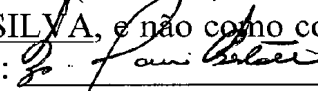
OFICIAL DE REGISTRO DE IMÓVEIS E ANEXOS DE AVARÉ

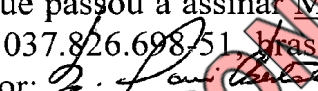
matrícula


= 7.325 =

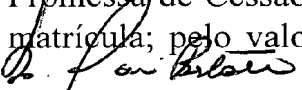
ficha


= 216 =

Av-58/7.325 – Avaré, 23 de setembro de 2002. Pelo Instrumento Particular mencionado na Av-57, e pela Certidão do Oficial de Registro Civil de São Paulo, Capital, 29.º Subdistrito, Santo Amaro, de 10.05.1984, extraída do termo n.º 17.641 (L.º B-60, fls. 90), verifica-se que o nome correto do coproprietário é VALTER PIRES DA SILVA, e não como constou da Av-01. Protocolado e microfilmado sob n.º 133.967. Averbado por:  (Regina Maria Pancioni Bertoli) - Substituta da Oficiala.....

Av-59/7.325 – Avaré, 23 de setembro de 2002. Pelo Instrumento Particular mencionado na Av-57, e Certidão mencionada na Av-58, verifica-se o CASAMENTO do compromissário comprado VALTER PIRES DA SILVA, pelo regime da comunhão parcial de bens, na vigência da Lei n.º 6.515/77, com MARIA IONE RODRIGUES, que passou a assinar MARIA IONE RODRIGUES DA SILVA, RG n.º 10.175.358-SSP/SP, CPF n.º 037.826.698-51, brasileira, comerciante. Protocolado e microfilmado sob n.º 133.967. Averbado por:  (Regina Maria Pancioni Bertoli) - Substituta da Oficiala.....

Av-60/7.325 – Avaré, 23 de setembro de 2002. Pelo Instrumento Particular mencionado na Av-57, e pela Certidão do Oficial de Registro Civil de São Paulo, Capital, 13.º Subdistrito, Butantã, de 10.01.1994, extraída do termo n.º 20.719 (L.º B-153, fls. 070), verifica-se o CASAMENTO do compromissário comprador ADOLFO PIRES DA SILVA, pelo regime da comunhão parcial de bens, na vigência da Lei n.º 6.515/77, com SILMARA CACERES DE FRANCISCO, RG n.º 17.822.105-SSP/SP, CPF n.º 077.545.648-90, brasileira, secretária. Protocolado e microfilmado sob n.º 133.967. Averbado por:  (Regina Maria Pancioni Bertoli) - Substituta da Oficiala.....

Av-61/7.325 - Avaré, 23 de setembro de 2002. Pelo Instrumento Particular mencionado na Av-57, a JOTORA IMÓVEIS E MATERIAIS DE CONSTRUÇÃO LTDA; UDO FRANCISCO KETERER, com anuência de s/m HELENA DA PONTE VALÉRIO KETERER, residentes e domiciliados em São Paulo, Capital, na Rua Júlio Verne, n.º 203, Jardim Hípico; VALTER PIRES DA SILVA, com anuência de s/m MARIA IONE RODRIGUES DA SILVA, residentes e domiciliados em São Paulo, Capital, na Rua Rio Bonito, n.º 2.019, Vila Friburgo, e ADOLFO PIRES DA SILVA, com anuência de s/m SILMARA CACERES DE FRANCISCO, residentes e domiciliados em São Paulo, Capital, na Rua Nilo Guerra, n.º 238, apto, 182, Vila Mascote, RESCINDIRAM o Instrumento Particular de Promessa de Cessão de Direitos de Compromisso de Compra e Venda, registrado sob n.º 30 nesta matrícula; pelo valor de R\$ 100,00. Protocolado e microfilmado sob n.º 133.967. Averbado por:  (Regina Maria Pancioni Bertoli) - Substituta da Oficiala.....

Av-62/7.325 - Avaré, 05 de agosto de 2004. Proceder-se a esta averbação nos termos do artigo 213, § 1º, da Lei nº 6.015/73, para constar que o imóvel desta matrícula é composto dos antecedentes dominiais a saber: R-01/6.198 datado de 31.01.1979, deste Ofício, fato esse omitido por ocasião da abertura desta matrícula, o que fica retificado neste particular. Averbado por:  (Gislene Zanlucki Carvalho), Escrevente.....

(continua no verso) -

matrícula

ficha

= 7.325 =

= 216 =
verso

Av-63/7.325 - Avaré, 05 de agosto de 2004. Procede-se a esta averbação à vista da Lei Municipal nº 1.236/99 de 12.08.1999, para constar as atuais denominações das vias públicas do loteamento Terras de Santa Cristina I, a saber: Avenida A atual AVENIDA SANTOS DUMONT; Avenida B atual AVENIDA AVARÉ, Avenida C atual AVENIDA ARANDU; Avenida D atual AVENIDA SANTA CRISTINA; Rua 01 atual RUA ALEMÃO; Rua 02 atual RUA ANGOLA; Rua 03 atual RUA ARÁBIA SAUDITA; Rua 04 atual RUA ARGÉLIA; Rua 05 atual RUA ARGENTINA; Rua 06 atual RUA AUSTRÁLIA; Rua 07 atual RUA ÁUSTRIA; Rua 08 atual RUA BAHAMAS; Rua 09 atual RUA BÉLGICA; Rua 10 atual RUA BOLÍVIA; Rua 11 atual RUA BRASIL; Rua 12 atual RUA CANADÁ; Rua 13 atual RUA CHILE; Rua 14 atual RUA CHINA; Rua 15 atual RUA COLÔMBIA; Rua 16 atual RUA COSTA RICA; Rua 17 atual RUA CUBA; Rua 18 atual RUA DINAMARCA; Rua 19 atual RUA EGITO; Rua 20 atual RUA EL SALVADOR; Rua 21 atual RUA EMIRADOS ÁRABES; Rua 22 atual RUA EQUADOR; Rua 23 atual RUA ESPANHA; Rua 24 atual RUA ESTADOS UNIDOS; Rua 25 atual RUA FILIPINAS; Rua 26 atual RUA FINLÂNDIA; Rua 27 atual RUA FRANÇA; Rua 28 atual RUA GRÉCIA; Rua 29 atual RUA GUATEMALA; Rua 30 atual RUA GUIANA; Rua 31 atual RUA HOLANDA; Rua 32 atual RUA HUNGRIA; Rua 33 atual RUA ÍNDIA; Rua 34 atual RUA IRÃ; Rua 35 atual RUA IRAQUE; Rua 36 atual RUA IRLANDA; Rua 37 atual RUA ISRAEL; Rua 38 atual RUA ITÁLIA; Rua 39 atual RUA JAMAICA; Rua 40 atual RUA JAPÃO; Rua 41 atual RUA KUWAIT; Rua 42 atual RUA LÍBANO; Rua 43 atual RUA MÉXICO; Rua 44 atual RUA MOÇAMBIQUE; Rua 45 atual RUA NICARÁGUA; Rua 46 atual RUA NORUEGA; Rua 47 atual RUA PANAMÁ; Rua 48 atual RUA PARAGUAI; Rua 49 atual RUA PERU; Rua 50 atual RUA POLÓNIA; Rua 51 atual RUA PORTUGAL; Rua 52 atual RUA REINO UNIDO; Rua 53 atual RUA SÍRIA; Rua 54 atual RUA SUÉCIA; Rua 55 atual RUA SUÍÇA; Rua 56 atual RUA TURQUIA; Rua 57 atual RUA URUGUAI; Rua 58 atual RUA VATICANO; Rua 59 atual RUA VENEZUELA; Rua 60 atual RUA ACRE; Rua 61 atual RUA RIO BRANCO; Rua 62 atual RUA ALAGOAS; Rua 63 atual RUA MACEIÓ; Rua 64 atual RUA AMAPÁ; Rua 65 atual RUA MACAPÁ; Rua 66 atual RUA AMAZONAS; Rua 67 atual RUA MANAUS; Rua 68 atual RUA BAHIA; Rua 69 atual RUA CEARÁ; Rua 70 atual RUA FORTALEZA; Rua 71 atual RUA DISTRITO FEDERAL; Rua 72 atual RUA ESPÍRITO SANTO; Rua 73 atual RUA VITÓRIA; Rua 74 atual RUA GOIÁS; Rua 75 atual RUA MARANHÃO; Rua 76 atual RUA MATO GROSSO; Rua 77 atual RUA MINAS GERAIS; Rua 78 atual RUA PARÁ; Rua 79 atual RUA PARAÍBA; Rua 80 atual RUA PARANÁ; Rua 81 atual RUA PERNAMBUCO; Rua 82 atual RUA RÊCIFE; Rua 83 atual RUA PIAUÍ; Rua 84 atual RUA RIO JANEIRO; Rua 85 atual RUA RIO GRANDE DO NORTE; Rua 86 atual RUA RIO GRANDE DO SUL; Rua 87 atual RUA RONDÔNIA; Rua 88 atual RUA RORAIMA; Rua 89 atual RUA SANTA CATARINA; Rua 90 atual RUA SÃO PAULO; Rua 91 atual RUA SERGIPE; Rua 92 atual RUA TOCANTINS; Rua 93 atual RUA ÁFRICA DO SUL; Rua 94 atual RUA CIDADE DO CABO; Rua 95 atual RUA BERLIM; Rua 96 atual RUA FRANKEURT; Rua 97 atual RUA HAMBURGO; Rua 98 atual RUA MUNIQUE; Rua 99 atual RUA BENGUELA; Rua

(continua nas fls. 217) -

matrícula

= 7.325 =

ficha

= 217 =

100 atual RUA LUANDA; Rua 101 atual RUA MECCA; Rua 102 atual RUA BARILOCHE; Rua 103 atual RUA CORDOBA; Rua 104 atual RUA DO ROSÁRIO; Rua 105 atual RUA CAMBERRA; Rua 106 atual RUA LA PLATA; Rua 107 atual RUA SALZBURG; Rua 108 atual RUA VIENA; Rua 109 atual RUA BRUXELAS; Rua 110 atual RUA COCHABAMBA; Rua 111 atual RUA ANTUÉRPIA; Rua 112 atual RUA SANTA CRUZ DE LA SIERRA; Rua 113 atual RUA MONTREAL; Rua 114 atual RUA QUEBEC; Rua 115 atual RUA TORONTO; Rua 116 atual RUA VANCOUVER; Rua 117 atual RUA SANTIAGO; Rua 118 atual RUA VALPARAÍSO; Rua 119 atual RUA XANGAI; Rua 120 atual RUA BARRANQUILLA; Rua A atual RUA PEQUIN; Rua B atual RUA BOGOTÁ; Rua C atual RUA CALI; Rua D atual RUA MEDELLIN; Rua E atual RUA HAVANA; Rua F atual RUA CAIRO; Rua G atual RUA GUAIAQUIL; e Rua H atual RUA QUITO. Averbado por [Assinatura] (Gislene Zanlucky Carvalho) - Escrevente. -.-

Av-64/7.325 – Em 16 de agosto de 2006. RETIFICAÇÃO DO REGISTRO.

Com fundamento no artigo 213, I, “a” da Lei n.º 6.015/73, averbo e retifico que o R-02 desta matrícula é datado de 11.10.1979, conforme lançamento feito no Livro de Protocolo Oficial, sob o nº de ordem 14.306.

O Escrevente Substituto: [Assinatura] (José Antonio Garcia)

Av-65/7.325 - (RETIFICAÇÃO ADMINISTRATIVA) - Em 15 de janeiro de 2021.

Por requerimento de Retificação Administrativa de 09 de dezembro de 2020, instruído com os documentos previstos no artigo 213, II, da Lei nº 6.015/73, mapa e memorial descritivo, verifica-se que o Lote nº 02 da Quadra DU, desta matrícula, foi objeto de RETIFICAÇÃO, resultando em uma área de 618,88 m², nesta data matriculada sob nº **85.652**, ficando dessa forma a presente ENCERRADA. Base de cálculo: R\$ 21.042,00. Protocolado sob nº 247.651 em 14/12/2020.

Escrevente: [Assinatura] Marlene Paolini Gonçalves.

Seio Digital: 120568331DP000104716GE212

Av-66/7.325 - (RETIFICAÇÃO DE REGISTRO) - Em 15 de janeiro de 2021.

Com fundamento no artigo 213, I, “a”, da Lei nº 6.015/73, averbo e retifico que fica REABERTA a presente, em virtude de ter sido encerrada indevidamente.

Protocolado sob nº 248.223 em 15/01/2021.

Escrevente: [Assinatura] Antonio Marcos de Araujo Carvalho.

Selo Digital: 1205683E1JN000104753EQ21K

(continua no verso)

matricula
7.325

ficha
217

verso

Av-67/7.325 - (RETIFICAÇÃO ADMINISTRATIVA) - Em 14 de março de 2022.

Por requerimento de Retificação Administrativa de 27 de abril de 2021, instruído com os documentos previstos no artigo 213, II, da Lei nº 6.015/73, mapa e memorial descritivo, verifica-se que o Lote 21 da Quadra DI, desta matrícula foi objeto de **RETIFICAÇÃO**, resultando em uma área de 1.140,26 m², nesta data matriculada sob nº **87.750**. Base de cálculo: R\$ 66.693,80. Protocolado sob nº 256.296 em 04/03/2022.

Escrevente:  Marlene Paolini Gonçalves.

Selo Digital: 1205683331GD000163425LB223

Av-68/7.325 - (ALTERAÇÃO DE DENOMINAÇÃO) - Em 15 de dezembro de 2023.

Por Escritura Pública de Venda e Compra datada de 23 de novembro de 2023, do Tabelião de Notas de Arandu, Comarca de Avaré-SP, livro 77, fls. 379/381, e pela certidão específica emitida em 11/12/2023 referente ao arquivamento na Junta Comercial do Estado de São Paulo - JUCESP sob nº 016.030/97-7 em 06/02/1997 da 20ª alteração contratual firmada em São Paulo em 30/09/1996, digitalizada por este Ofício sob nº 268.542 em 14/12/2023, verifica-se que MOMENTVM EMPREENDIMENTOS IMOBILIARIOS LTDA teve sua denominação social alterada para MOMENTUM EMPREENDIMENTOS IMOBILIARIOS LTDA Protocolado sob nº 268.582 em 08/12/2023.

Escrevente:  Marlene Paolini Gonçalves.

Selo Digital: 1205683331WL000256294ET23Z

PARA SIMPLES CONSULTA
 NÃO VALE COMO CERTIDÃO
 VALOR: R\$ 22,26

Visualização disponibilizada em www.registradores.org.br