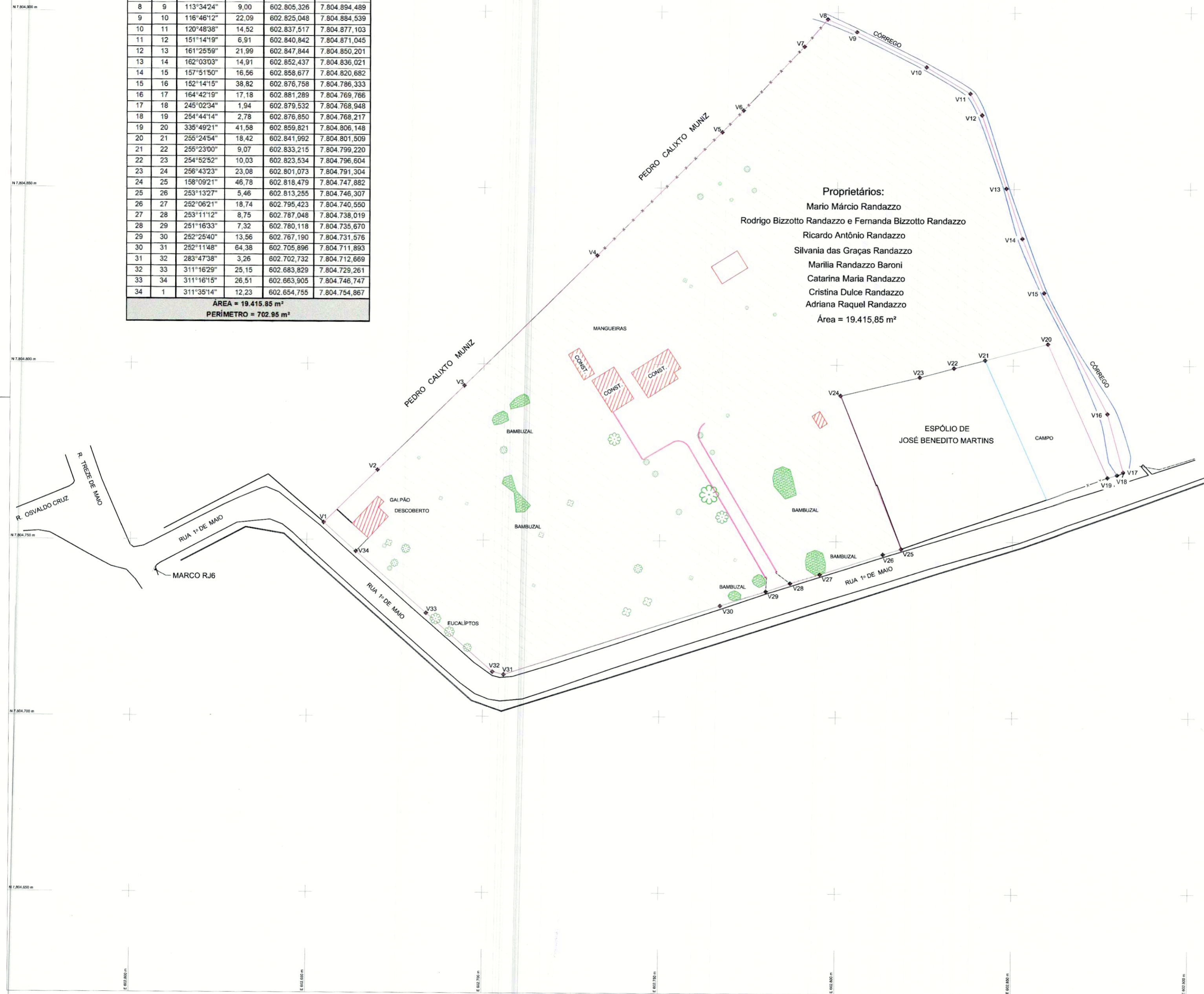


TABELA DE COORDENADAS DOS VÉRTICES DO IMÓVEL SISTEMA TOPOGRÁFICO LOCAL - NBR 13133					
De	Para	Azimuth	Dist. (m)	Coord. E(X)	Coord. N(Y)
1	2	45°30'48"	21,28	602.669,935	7.804.769,777
2	3	45°33'38"	34,38	602.694,482	7.804.793,849
3	4	45°26'02"	52,74	602.732,059	7.804.830,861
4	5	45°05'37"	49,69	602.767,251	7.804.865,938
5	6	44°09'39"	8,65	602.773,279	7.804.872,145
6	7	43°29'14"	25,01	602.790,490	7.804.890,290
7	8	40°12'33"	10,21	602.797,081	7.804.898,086
8	9	113°34'24"	9,00	602.805,326	7.804.894,489
9	10	116°46'12"	22,09	602.825,048	7.804.884,539
10	11	120°48'38"	14,52	602.837,517	7.804.877,103
11	12	151°14'19"	6,91	602.840,842	7.804.871,045
12	13	161°25'59"	21,99	602.847,844	7.804.850,201
13	14	162°03'03"	14,91	602.852,437	7.804.836,021
14	15	157°51'50"	16,56	602.858,677	7.804.820,682
15	16	152°14'15"	38,82	602.876,758	7.804.786,333
16	17	164°42'19"	17,18	602.881,289	7.804.769,766
17	18	245°02'34"	1,94	602.879,532	7.804.768,948
18	19	254°44'14"	2,78	602.876,850	7.804.768,217
19	20	335°49'21"	41,58	602.859,821	7.804.806,148
20	21	295°24'54"	18,42	602.841,992	7.804.801,509
21	22	255°23'00"	9,07	602.833,215	7.804.799,220
22	23	254°52'52"	10,03	602.823,534	7.804.796,804
23	24	256°43'23"	23,08	602.801,073	7.804.791,304
24	25	158°09'21"	46,78	602.818,479	7.804.747,882
25	26	253°13'27"	5,46	602.813,255	7.804.746,307
26	27	252°06'21"	18,74	602.795,423	7.804.740,550
27	28	253°11'12"	8,75	602.787,048	7.804.738,019
28	29	251°16'33"	7,32	602.780,118	7.804.735,670
29	30	252°25'40"	13,56	602.767,190	7.804.731,576
30	31	252°11'48"	64,38	602.705,896	7.804.711,893
31	32	283°47'38"	3,26	602.702,732	7.804.712,669
32	33	311°16'29"	25,15	602.683,829	7.804.729,261
33	34	311°16'15"	26,51	602.663,905	7.804.746,747
34	1	311°35'14"	12,23	602.654,755	7.804.754,867
		ÁREA = 19.415,85 m <sup>2</sup>		PERÍMETRO = 702,95 m	



**Proprietários:**  
 Mario Márcio Randazzo  
 Rodrigo Bizzotto Randazzo e Fernanda Bizzotto Randazzo  
 Ricardo Antônio Randazzo  
 Sylvania das Graças Randazzo  
 Marília Randazzo Baroni  
 Catarina Maria Randazzo  
 Cristina Dulce Randazzo  
 Adriana Raquel Randazzo  
 Área = 19.415,85 m<sup>2</sup>


# TOPOENGE TOPOGRAFIA LTDA

FONE: (031) 3462-1390

Título: **PLANTA DO IMÓVEL GEORREFERENCIADO** Folha: **ÚNICA**

**Georreferências**  
 SISTEMA TOPOGRÁFICO LOCAL (NBR 13.133)  
 DATUM HORIZONTAL: SIRGAS2000 - EPOCA 2000,4  
 MERIDIANO CENTRAL: 45° O  
 MARCO ORIGEM: RJ6  
 X<sub>0</sub> = UTM(E) = 602.607,047 m / LON.: 44° 01' 12,21487" O  
 Y<sub>0</sub> = UTM(N) = 7.804.741,153 m / LAT.: 19° 51' 02,55129" S  
 COTA DE REFERÊNCIA = 819,00 m



**Propriedade:**  
**Espólio de Francisco Randazzo**  
 LOCALIDADE: **Rua 1º de Maio, Nº 530**  
 BAIRRO: **Nacional**  
 MUNICÍPIO: **Contagem**  
 ESTADO (UF): **Minas Gerais**  
 ÁREA TOTAL DA PROPRIEDADE = 19.415,85 m<sup>2</sup> / PERÍMETRO = 702,95 m  
 DATA: AGOSTO/2002 ESCALA DA PLANTA: 1 / 500

**Resp. Técnico:**  
  
 Alexandre Corrêa Santana  
 Engenheiro Agrimensor  
 Crea nº 64.006/D

**Aprovações:**  
**DECLARAÇÃO E ANUÊNCIA DOS HERDEIROS**  
 DECLARAMOS, para os devidos fins, que na qualidade de herdeiros, temos pleno conhecimento da divisão Topográfica Georreferenciada da nossa propriedade, elaborada pelo Engenheiro Agrimensor ALEXANDRE CORRÊA SANTANA, portador do CREA 64.006/D-MG.  
 Por ser a expressão da verdade e para que produza os regulares efeitos de direito, firmamos a presente declaração.

PROPRIETÁRIOS	ASSINATURAS
RODRIGO BIZZOTTO RANDAZZO	
FERNANDA BIZZOTTO RANDAZZO	
RICARDO ANTÔNIO RANDAZZO	
SILVANIA DAS GRAÇAS RANDAZZO	
MARILIA RANDAZZO BARONI	
CATARINA MARIA RANDAZZO	
CRISTINA DULCE RANDAZZO	
ADRIANA RAQUEL RANDAZZO	
MARIO MARCIO RANDAZZO	

**DECLARAÇÃO E ANUÊNCIA DOS CONFRONTANTES**  
 DECLARAMOS, para os devidos fins que, na qualidade de confrontantes, concordamos com o memorial descritivo nos espaços em que o referido imóvel faz confrontação com a nossa propriedade.  
 Por ser a expressão da verdade e para que produza os regulares efeitos de direito, firmamos a presente declaração.

NOMES	ASSINATURAS
PEDRO CALIXTO MUNIZ	
ESPÓLIO DE JOSÉ BENEDITO MARTINS	
JOSÉ BENEDITO MARTINS	 M 4 458.906 688.580.526-72